

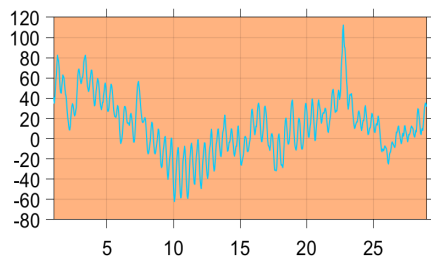
## Februari 2024 - Vattenstånd

I diagrammen visas momentana vattenståndsvärden vid hel timme. Dessa anges i cm i förhållande till ett medelvattenstånd som beräknas med hänsyn till landhöjningen. Efter stationsnamnet anges månadsmedelvärdet baserat på timvärdena.

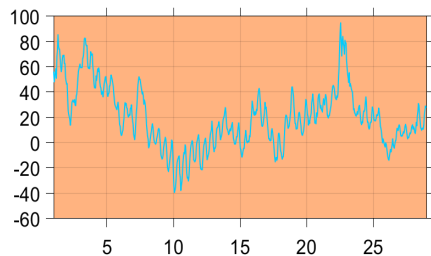
Av stationsdiagrammen finns två skalvarianter

- en gul då vattenståndet varierar mellan -60 cm och 80 cm i förhållande till medelvattenståndet

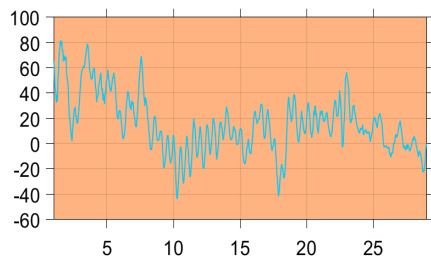
- en orange då vattenståndet varit lägre än -60 cm eller högre än 80 cm i förhållande till



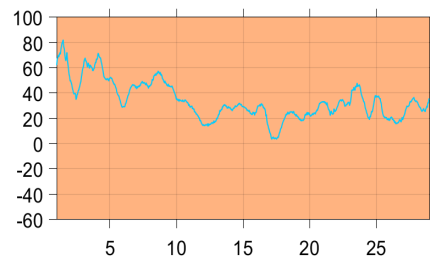
Kungsvik 12,0 cm



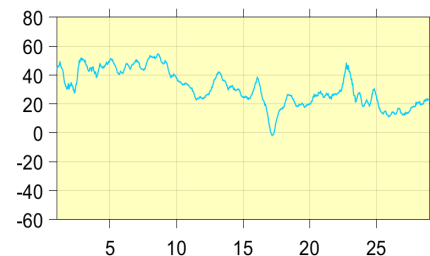
Göteborg 19,7 cm



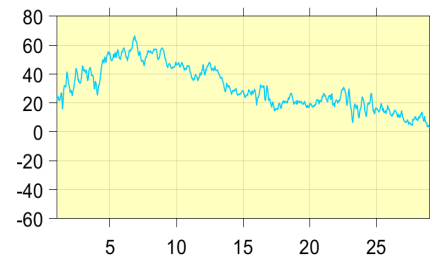
Viken 15,4 cm



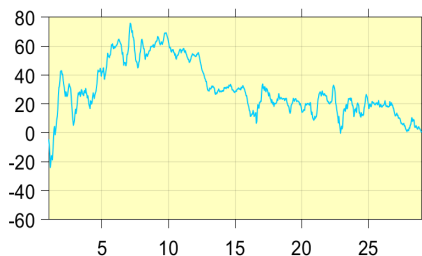
Ratan 34,1 cm



Spikarna 30,9 cm



Stockholm 30,7 cm



Kungsholmsfort 30,3 cm