

Augusti 2023 - Vattenstånd

I diagrammen visas momentana vattenståndsvärden vid hel timme. Dessa anges i cm i förhållande till ett medelvattenstånd som beräknas med hänsyn till landhöjningen. Efter stationsnamnet anges månadsmedelvärdet baserat på timvärdena.

Av stationsdiagrammen finns två skalvarianter

- en gul då vattenståndet varierar mellan -60 cm och 80 cm i förhållande till medelvattenståndet

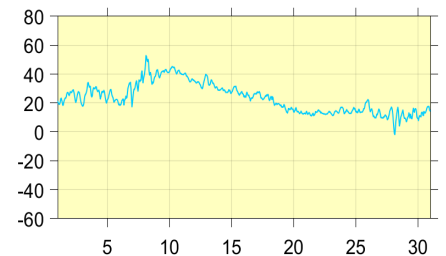
- en orange då vattenståndet varit lägre än -60 cm eller högre än 80 cm i förhållande till



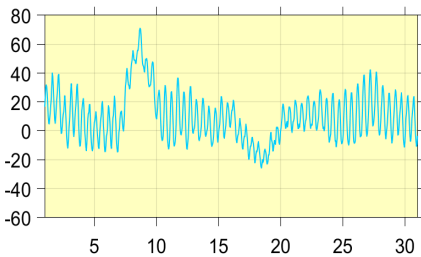
Ratan 24,4 cm



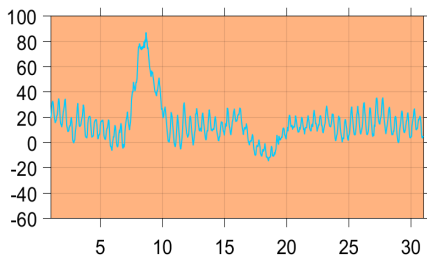
Spikarna 26,8 cm



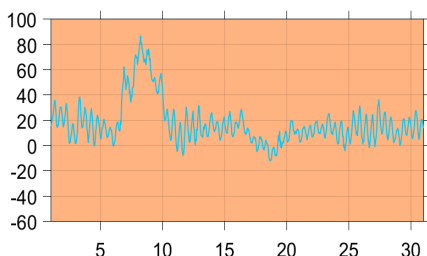
Stockholm 23,3 cm



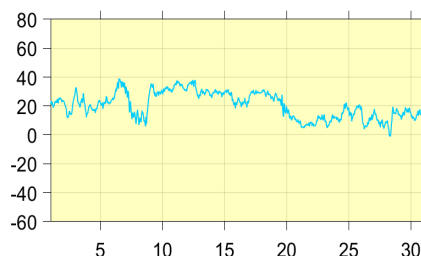
Kungsvik 9,9 cm



Göteborg 15,8 cm



Viken 17,7 cm



Kungsholmsfort 20,5 cm