

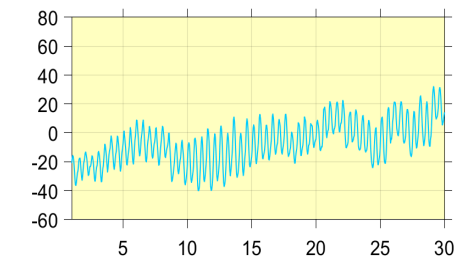
## Juni 2023 - Vattenstånd

I diagrammen visas momentana vattenståndsvärden vid hel timme. Dessa anges i cm i förhållande till ett medelvattenstånd som beräknas med hänsyn till landhöjningen. Efter stationsnamnet anges månadsmedelvärdet baserat på timvärdena.

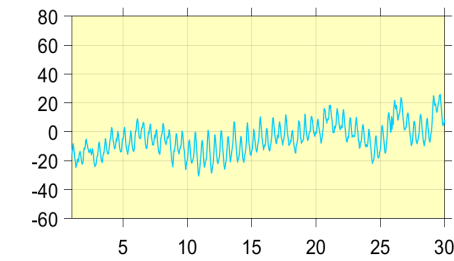
Av stationsdiagrammen finns två skalvarianter

- en gul då vattenståndet varierar mellan -60 cm och 80 cm i förhållande till medelvattenståndet

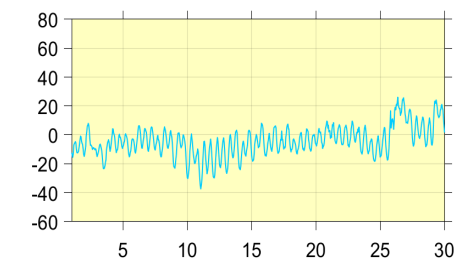
- en orange då vattenståndet varit lägre än -60 cm eller högre än 80 cm i förhållande till



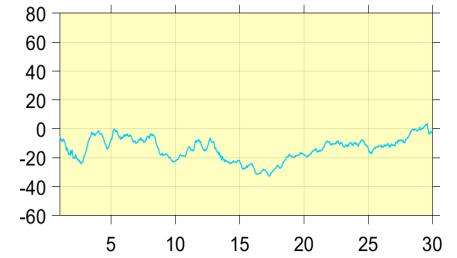
Kungsvik -7,2 cm



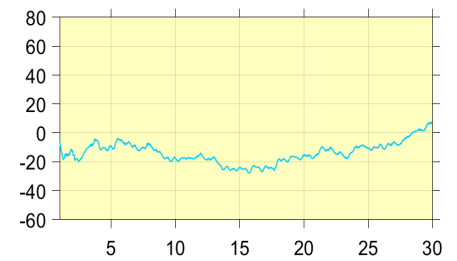
Göteborg -4,6 cm



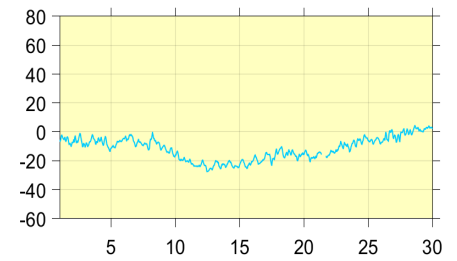
Viken -4,3 cm



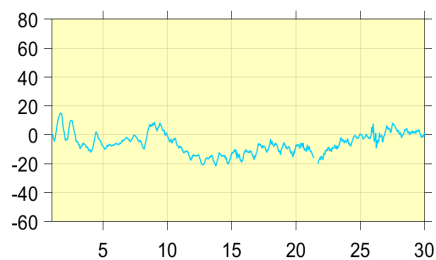
Ratan -13,8 cm



Spikarna -13,9 cm



Stockholm -11,6 cm



Kungsholmsfort -5,9 cm