

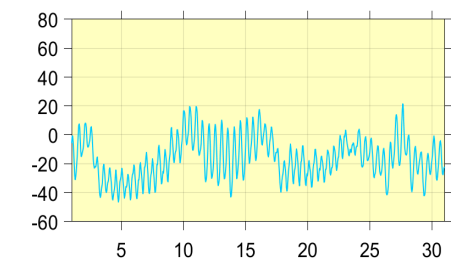
## Maj 2023 - Vattenstånd

I diagrammen visas momentana vattenståndsvärden vid hel timme. Dessa anges i cm i förhållande till ett medelvattenstånd som beräknas med hänsyn till landhöjningen. Efter stationsnamnet anges månadsmedelvärdet baserat på timvärdena.

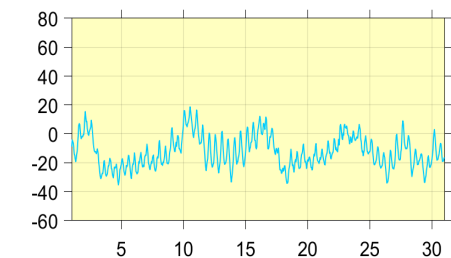
Av stationsdiagrammen finns två skalvarianter

- en gul då vattenståndet varierar mellan -60 cm och 80 cm i förhållande till medelvattenståndet

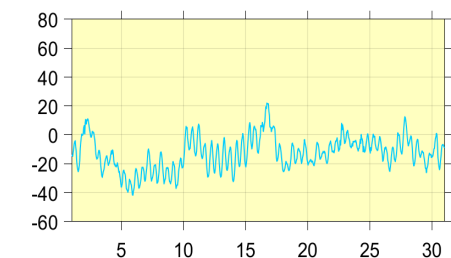
- en orange då vattenståndet varit lägre än -60 cm eller högre än 80 cm i förhållande till



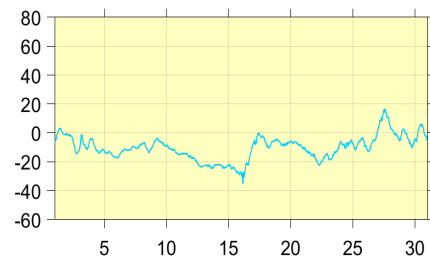
Kungsvik -16,3 cm



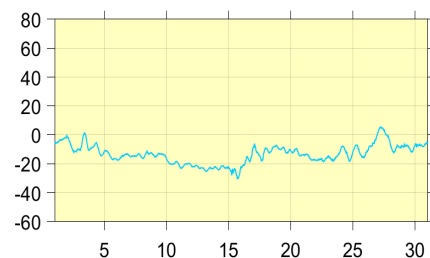
Göteborg -12,3 cm



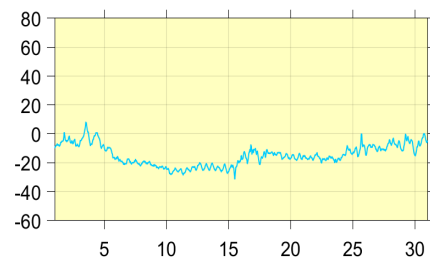
Viken -12,8 cm



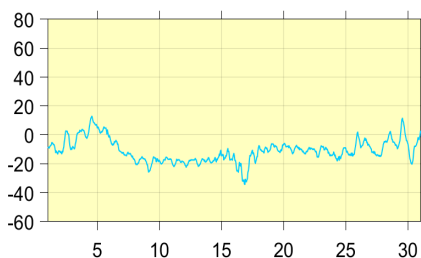
Ratan -10,4 cm



Spikarna -13,4 cm



Stockholm -14,9 cm



Kungsholmsfort -11,1 cm