

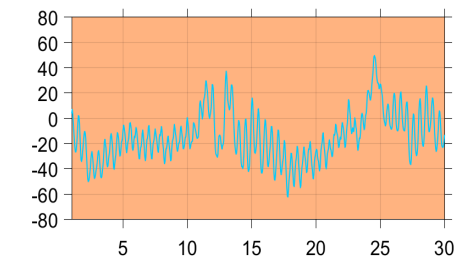
## April 2023 - Vattenstånd

I diagrammen visas momentana vattenståndsvärden vid hel timme. Dessa anges i cm i förhållande till ett medelvattenstånd som beräknas med hänsyn till landhöjningen. Efter stationsnamnet anges månadsmedelvärdet baserat på timvärdena.

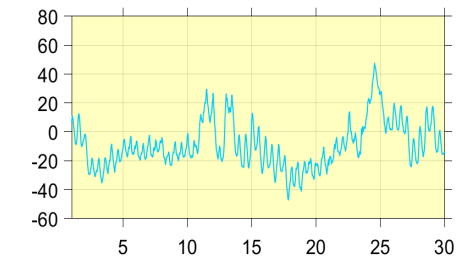
Av stationsdiagrammen finns två skalvarianter

- en gul då vattenståndet varierar mellan -60 cm och 80 cm i förhållande till medelvattenståndet

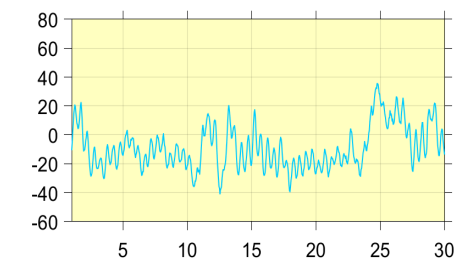
- en orange då vattenståndet varit lägre än -60 cm eller högre än 80 cm i förhållande till



Kungsvik -14,3 cm



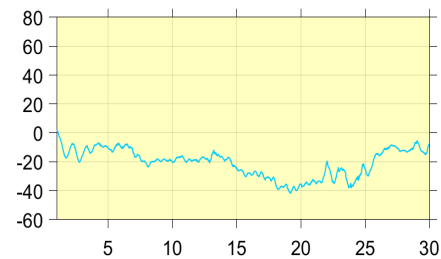
Göteborg -9,1 cm



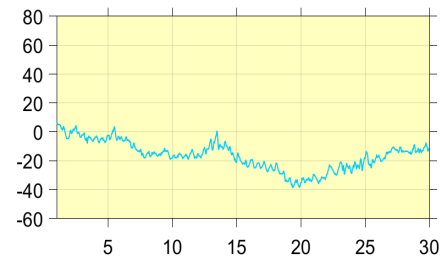
Viken -9,0 cm



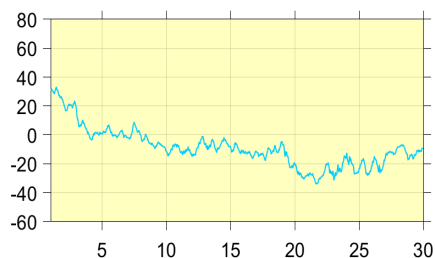
Ratan -24,3 cm



Spikarna -20,7 cm



Stockholm -16,5 cm



Kungsholmsfort -9,1 cm