

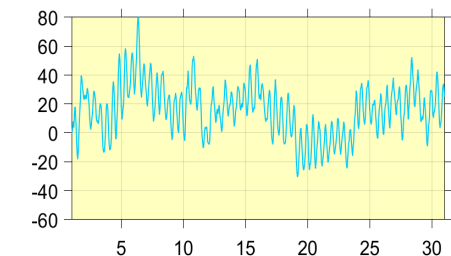
Oktober 2022 - Vattenstånd

I diagrammen visas momentana vattenståndsvärden vid hel timme. Dessa anges i cm i förhållande till ett medelvattenstånd som beräknas med hänsyn till landhöjningen. Efter stationsnamnet anges månadsmedelvärdet baserat på timvärdena.

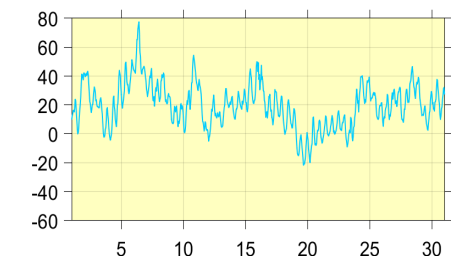
Av stationsdiagrammen finns två skalvarianter

- en gul då vattenståndet varierar mellan -60 cm och 80 cm i förhållande till medelvattenståndet

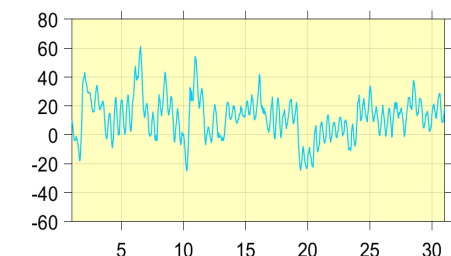
- en orange då vattenståndet varit lägre än -60 cm eller högre än 80 cm i förhållande till



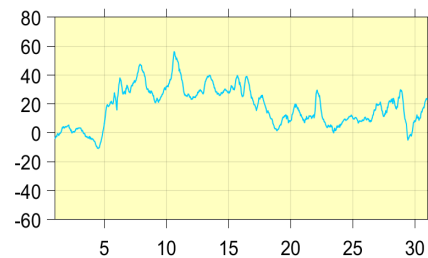
Kungsvik 15,6 cm



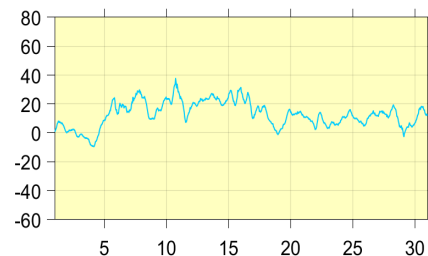
Göteborg 19,7 cm



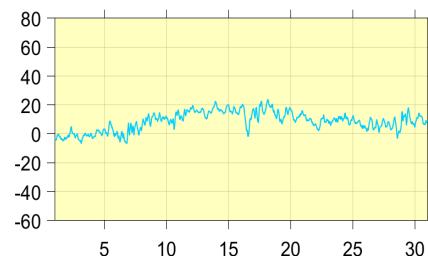
Viken 12,1 cm



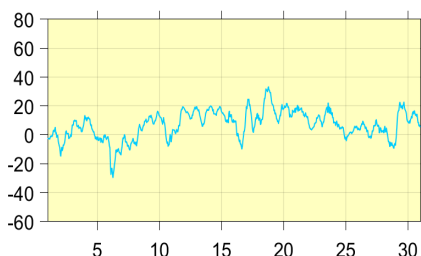
Ratan 18,0 cm



Spikarna 12,9 cm



Stockholm 8,6 cm



Kungsholmsfort 7,0 cm