

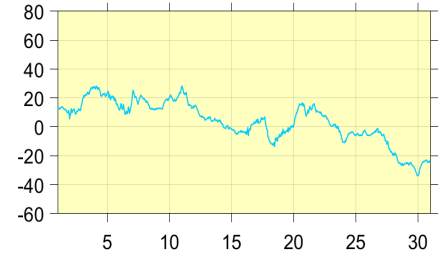
Augusti 2022 - Vattenstånd

I diagrammen visas momentana vattenståndsvärden vid hel timme. Dessa anges i cm i förhållande till ett medelvattenstånd som beräknas med hänsyn till landhöjningen. Efter stationsnamnet anges månadsmedelvärdet baserat på timvärdena.

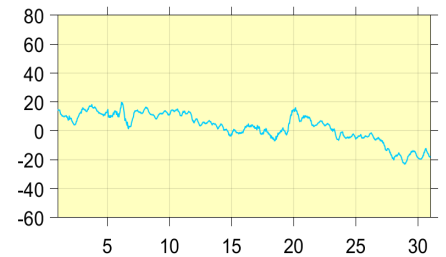
Av stationsdiagrammen finns två skalvarianter

- en gul då vattenståndet varierar mellan -60 cm och 80 cm i förhållande till medelvattenståndet

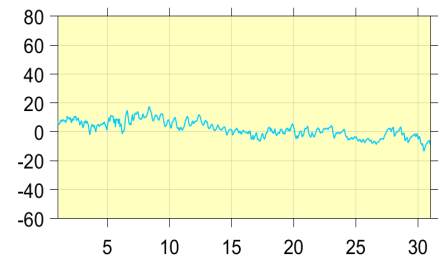
- en orange då vattenståndet varit lägre än -60 cm eller högre än 80 cm i förhållande till



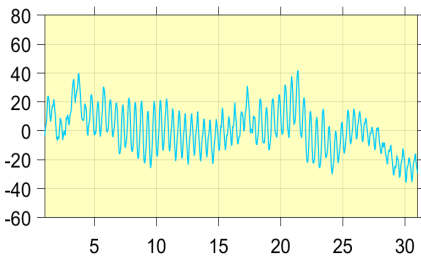
Ratan 3,9 cm



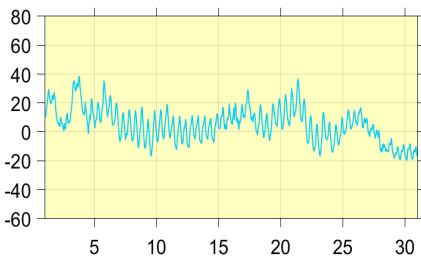
Spikarna 2,8 cm



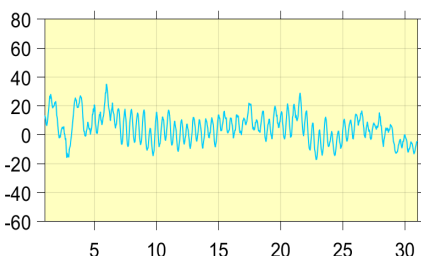
Stockholm 2,0 cm



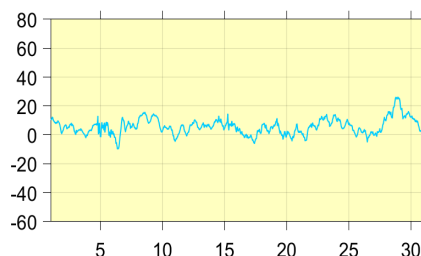
Kungsvik 0,4 cm



Göteborg 5,0 cm



Viken 4,9 cm



Kungsholmsfort 5,7 cm