

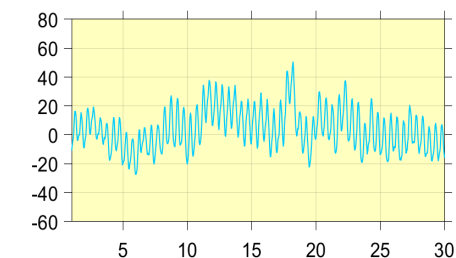
Juni 2022 - Vattenstånd

I diagrammen visas momentana vattenståndsvärden vid hel timme. Dessa anges i cm i förhållande till ett medelvattenstånd som beräknas med hänsyn till landhöjningen. Efter stationsnamnet anges månadsmedelvärdet baserat på timvärdena.

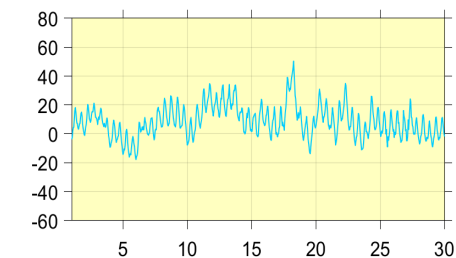
Av stationsdiagrammen finns två skalvarianter

- en gul då vattenståndet varierar mellan -60 cm och 80 cm i förhållande till medelvattenståndet

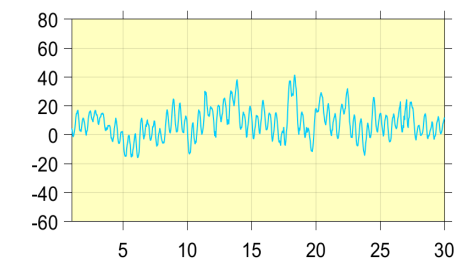
- en orange då vattenståndet varit lägre än -60 cm eller högre än 80 cm i förhållande till



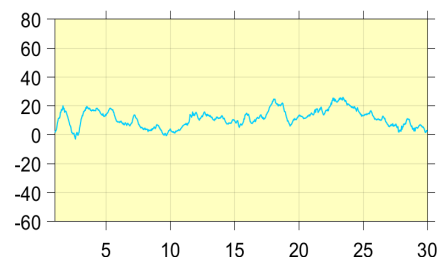
Kungsvik 4,0 cm



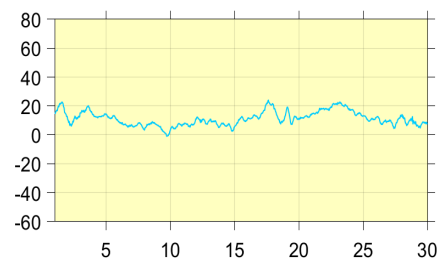
Göteborg 8,6 cm



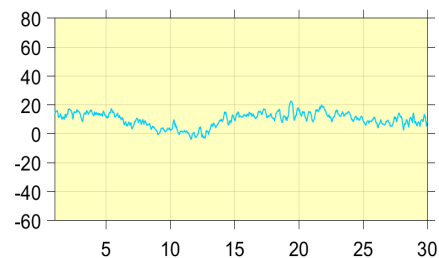
Viken 8,0 cm



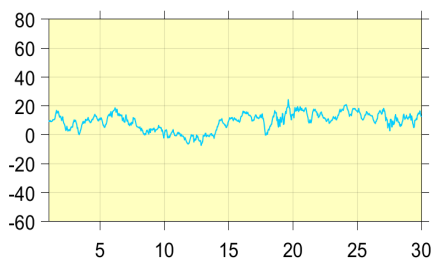
Ratan 11,4 cm



Spikarna 11,2 cm



Stockholm 9,9 cm



Kungsholmsfort 9,2 cm