

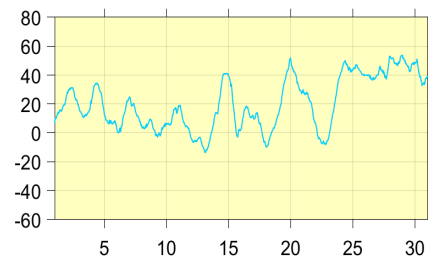
Oktober 2021 - Vattenstånd

I diagrammen visas momentana vattenståndsvärden vid hel timme. Dessa anges i cm i förhållande till ett medelvattenstånd som beräknas med hänsyn till landhöjningen. Efter stationsnamnet anges månadsmedelvärdet baserat på timvärdena.

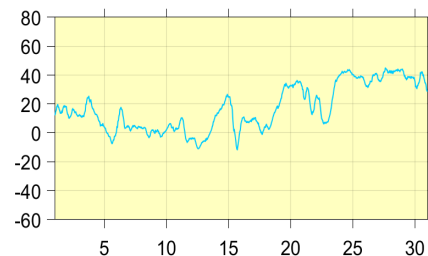
Av stationsdiagrammen finns två skalvarianter

- en gul då vattenståndet varierar mellan -60 cm och 80 cm i förhållande till medelvattenståndet

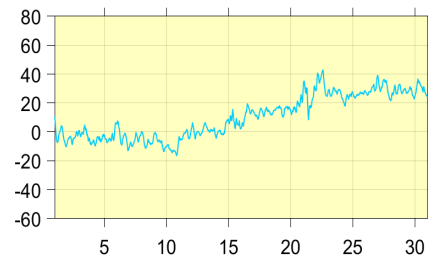
- en orange då vattenståndet varit lägre än -60 cm eller högre än 80 cm i förhållande till



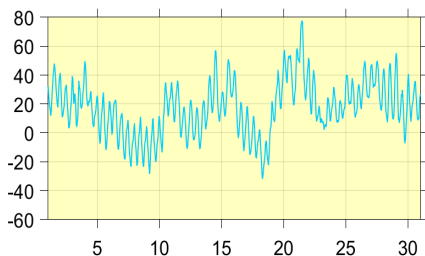
Ratan 20,4 cm



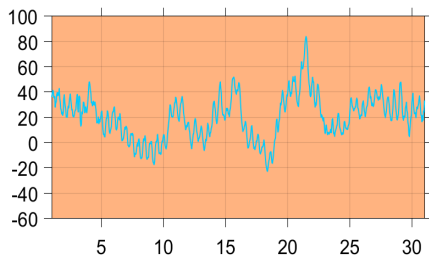
Spikarna 17,2 cm



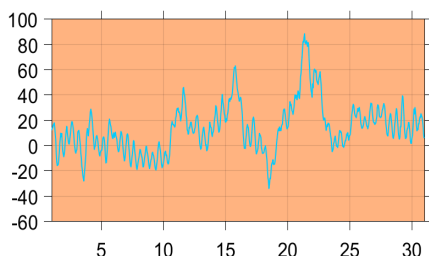
Stockholm 10,3 cm



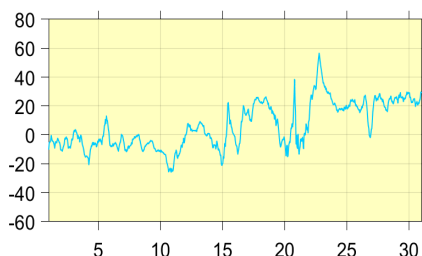
Kungsvik 17,2 cm



Göteborg 20,4 cm



Viken 13,7 cm



Kungsholmsfort 6,2 cm