

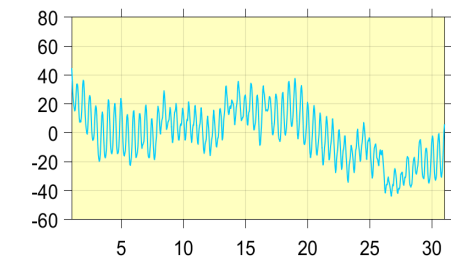
Augusti 2021 - Vattenstånd

I diagrammen visas momentana vattenståndsvärden vid hel timme. Dessa anges i cm i förhållande till ett medelvattenstånd som beräknas med hänsyn till landhöjningen. Efter stationsnamnet anges månadsmedelvärdet baserat på timvärdena.

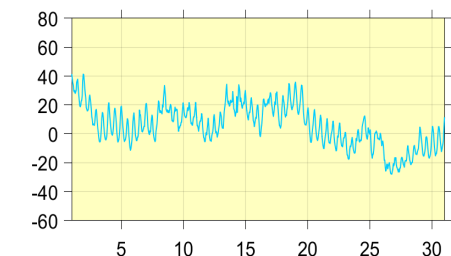
Av stationsdiagrammen finns två skalvarianter

- en gul då vattenståndet varierar mellan -60 cm och 80 cm i förhållande till medelvattenståndet

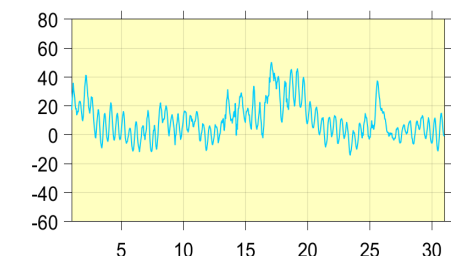
- en orange då vattenståndet varit lägre än -60 cm eller högre än 80 cm i förhållande till



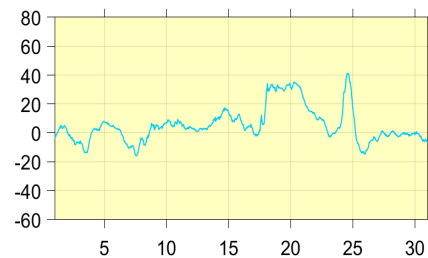
Kungsvik -1,1 cm



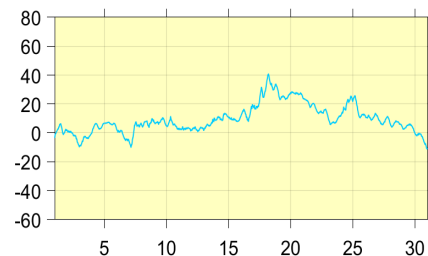
Göteborg 5,8 cm



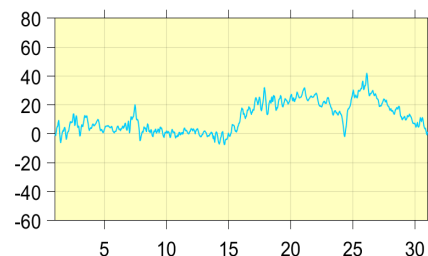
Viken 9,8 cm



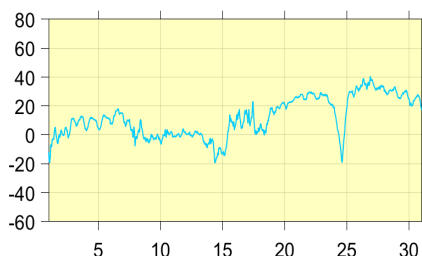
Ratan 5,5 cm



Spikarna 9,4 cm



Stockholm 11,3 cm



Kungsholmsfort 12,0 cm