

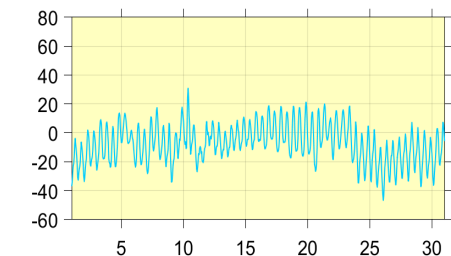
Maj 2021 - Vattenstånd

I diagrammen visas momentana vattenståndsvärden vid hel timme. Dessa anges i cm i förhållande till ett medelvattenstånd som beräknas med hänsyn till landhöjningen. Efter stationsnamnet anges månadsmedelvärdet baserat på timvärdena.

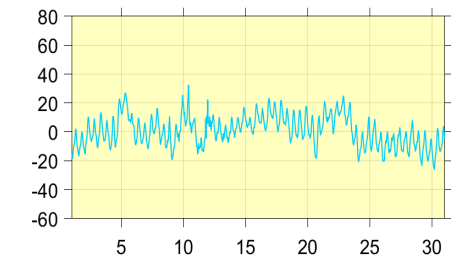
Av stationsdiagrammen finns två skalvarianter

- en gul då vattenståndet varierar mellan -60 cm och 80 cm i förhållande till medelvattenståndet

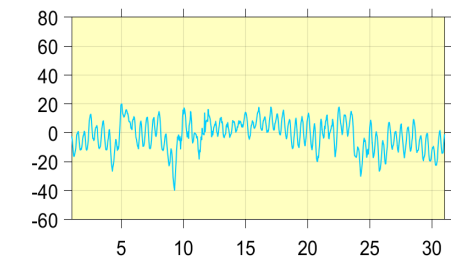
- en orange då vattenståndet varit lägre än -60 cm eller högre än 80 cm i förhållande till



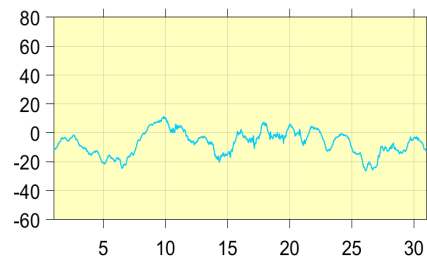
Kungsvik -7,6 cm



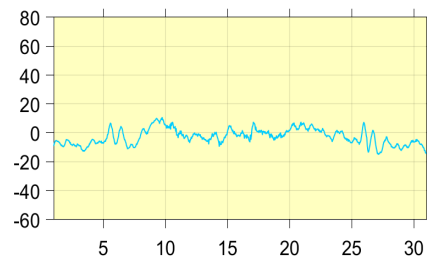
Göteborg 0,6 cm



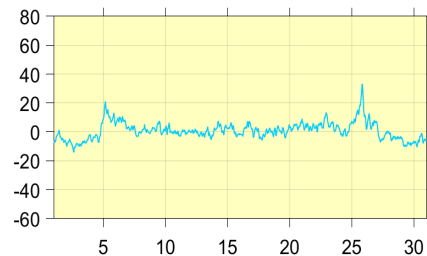
Viken -1,6 cm



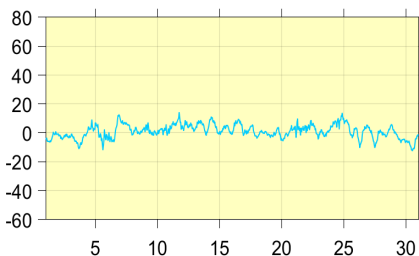
Ratan -6,9 cm



Spikarna -2,8 cm



Stockholm 0,7 cm



Kungsholmsfort 1,0 cm