

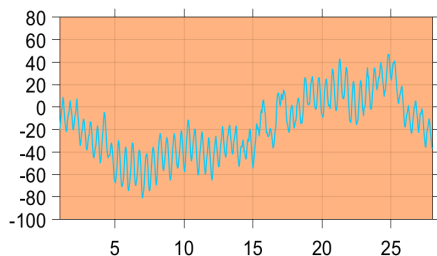
Februari 2021 - Vattenstånd

I diagrammen visas momentana vattenståndsvärden vid hel timme. Dessa anges i cm i förhållande till ett medelvattenstånd som beräknas med hänsyn till landhöjningen. Efter stationsnamnet anges månadsmedelvärdet baserat på timvärdena.

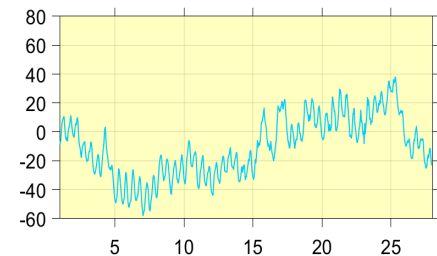
Av stationsdiagrammen finns två skalvarianter

- en gul då vattenståndet varierar mellan -60 cm och 80 cm i förhållande till medelvattenståndet

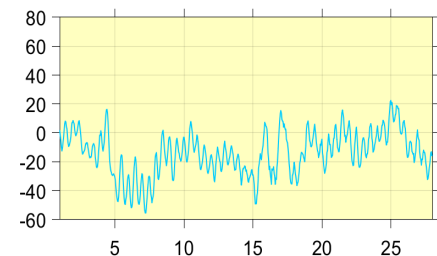
- en orange då vattenståndet varit lägre än -60 cm eller högre än 80 cm i förhållande till



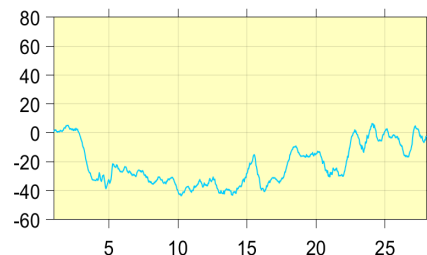
Kungsvik -17,6 cm



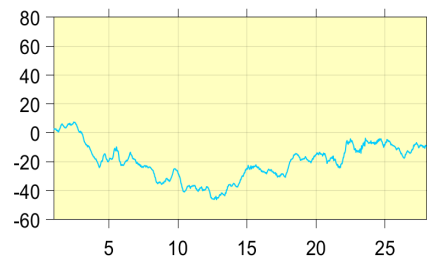
Göteborg -10,6 cm



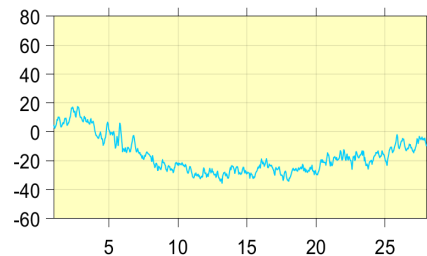
Viken -14,1 cm



Ratan -21,7 cm



Spikarna -19,9 cm



Stockholm -16,6 cm



Kungsholmsfort -10,7 cm