


Avrinningsområden i Sverige

Del 1. Vattendrag
till Bottenviken



Avrinningsområden i Sverige

Del 1. Vattendrag till Bottenviken

Omslagsbild: Deltat vid inflödet av Rapaättno i Laitaure
Foto: Flygfotograf Lars Bygdemark

©SMHI 2000

Tryckeri: Sjöfartsverkets Repro & Tryck, Norrköping 3759 - 2000

Citera oss gärna och använd materialet, men ange källan

ISSN 0283-7722

Förord

År 1951 publicerade SMHI den fjortonde och därmed den sista delen av "De Svenska Vattendragens Arealförhållanden", i dagligt tal kallad arealstatistiken. Arbetet påbörjades av den dåvarande Hydrologiska Byrån vid dess tillkomst 1908. Över 40 års arbete med att bestämma avrinningsområden för de svenska vattendragen var därmed avslutat. Detta verk har varit en oundgänglig informationskälla för alla som sysslar med hydrologiskt arbete.

Redan under 1950-talet hade dock informationen i vissa avseenden blivit inaktuell. De stora norrlandsälvarna var till exempel under utbyggnad för vattenkraftsändamål. Lantmäteriverket började att publicera den moderna topografiska kartan, och man kunde konstatera att generalstabskartan, som låg till grund för arbetet med den s.k. arealstatistiken, ibland inte stämde överens med verkligheten. På generalstabskartan saknas också höjdkurvor, vilket medförde att den speciellt för flacka områden var osäker som underlag för att bestämma vattendelare.

Det uppstod ett allt större behov av en revidering av arealförhållandena utgående från topografiska kartan, och i slutet av 1970-talet, då vattenfrågor på allvar började medtagas i samhällsplaneringen, började arbetet med revideringen. Det stora grundläggande arbetet med att rita vattendelare startade 1980. 1991 var grundarbetet med digitalisering och databaslagring avslutat.

Publiceringen av "Avrinningsområden i Sverige" har skett i 4 delar uppdelade efter i vilket havsområde vattendragen mynnar:

1. Bottenviken (2000)
2. Bottenhavet (1998)
3. Egentliga Östersjön och Öresund (1994)
4. Västerhavet (1996)

"Avrinningsområden i Sverige" är framtagen av projektgruppen för Svenskt Vattenarkiv (SVAR) inom Analysenheten på affärsområde Samhälle vid SMHI. För den nu sist utgivna delen har Kurt Ehlert varit huvudansvarig med mycket stor hjälp av Karin Blomgren. I övrigt har under alla år som projektet har pågått många personer deltagit med det grundläggande arbetet att analysera kartor för att bestämma och rita vattendelare, kontrollera, rätta och digitalisera dessa, samt upprätta datorsystem för att lagra och göra informationen tillgänglig. Till alla dessa, ingen nämnd ingen glömd, riktas ett stort tack.

Norrköping i januari 2000

Kurt Ehlert

Innehållsförteckning

| | Sida |
|--|-------------|
| Inledning | 1 |
| Historik | 1 |
| Nya avrinningsområden | 1 |
| Sveriges avrinningssystem | 2 |
| Sveriges huvudavrinningsområden | 4 |
| Tabeller | 4 |
| Kommentarer till tabeller | 5 |
| Kartor | 8 |
| Vattendragens namn | 10 |
| Arbetsmetodik | 10 |
| Tabeller för avrinningsområden | 12 |
| Tabellbeskrivning | 12 |
| Innehållsförteckning för arealtabeller | 13 |
| Arealtabeller | 15 |
| Anmärkningar till arealtabeller | 148 |
| Översiktskartor | 172 |
| Alfabetiskt register för vattendrag | 191 |

Avrinningsområden i Sverige

Inledning

Grunden för allt hydrologiskt arbete är kännedom om läge och storlek för Sveriges vattensystem och däri ingående sjöar och vattendrag. SMHI har inom Svenskt Vattenarkiv (SVAR) byggt upp databaser för sådana uppgifter.

En mycket viktig uppgift är arealen för avrinningsområdet på olika platser i vattendragssystemen. Uppgifter om avrinningsområdets storlek är t.ex. nödvändiga för vattenplanering och vid beräkning av vattenföring för vattendrag, där observationer saknas.

Historik

När Hydrologiska Byrån, föregångaren till SMHI:s hydrologiska tjänst, bildades 1908 var en av dess första och större uppgifter att kartlägga avrinningsområden och bestämma deras arealer. De första delarna av "De Svenska Vattendragens Arealförhållanden" avseende Torneälven och Kalixälven publicerades 1917 och 1918. Arbetet med den s.k. arealstatistiken fortsatte kontinuerligt med ett avbrott under 1930-talet, och den sista delen för vattendrag i Bohuslän och på Gotland kom ut 1951.

Vid arealbestämningen var generalstabskartan i skala 1:100 000 eller 1:200 000 underlag då vattendelarna ritades. Dessa kartor saknar detaljerade höjdkurvor, varför arealerna blev osäkert bestämda, i synnerhet för flacka områden. Inom avrinningsområdena har också sedan 1900-talets början förändringar skett på grund av sjösänkningar, igenväxning eller reglering.

Nya avrinningsområden

En revidering av vattendragens arealförhållanden blev med tiden angelägen, i synnerhet sedan Lantmäteriverket hade publicerat den moderna topografiska kartan för hela Sverige. Arbetet påbörjades 1980 med den tyngsta delen av arbetet, att bestämma och rita in vattendelare på kartorna. I princip har samma indelning i delområden gjorts som i den gamla arealstatistiken. I de norrländska vattendragen har dock en indelning i betydligt mindre delområden gjorts. För dessa var delområdena flera hundra kvadratkilometer i "De Svenska Vattendragens Arealförhållanden".

Revideringen av arealförhållandena för Sveriges vattendrag är nu färdig. Punkter utefter vattendragen, vid vilka arealerna har bestämts, är in- och utlopp av större sjöar, mynningen av biflöden, bifurkationer, befintliga vattenföringsstationer, kraftverks- och dammlägen. Alla vattendrag i Sverige har därigenom delats upp i delområden på i medeltal cirka 35 km². Storleken på de enskilda delområdena varierar dock från mindre än någon tiondels kvadratkilometer till flera tusen beroende på vattendragssystemets utseende.

De arealuppgifter som här publiceras i ”Del 1. Vattendrag till Bottenviken” avser de avrinningsområden som finns lagrade i SVAR i september 1999, och de grundar sig med några undantag på den version av den topografiska kartan som fanns tillgänglig då arbetet med att bestämma vattendelarna startade år 1980.

Det sker dock ständigt komplettering och rättning av databasen. Arealen för avrinningsområden kommer att behövas vid andra punkter än de som finns med i de nu publicerade tabellerna. Nya editioner av de topografiska och ekonomiska kartorna publiceras kontinuerligt. På dessa är höjdkurvorna som beskriver topografin nyritade, och de visar också på förändringar i landskapet, vilket kan påverka avrinningsområdenas arealer.

Eftersom alla vattendelare finns lagrade digitalt, är ändringar lätta att göra, och SMHI:s strävan är att kunna lämna så aktuell information som möjligt om de svenska vattendragens arealförhållanden.

Förutom i den nu publicerade tabellerna kan vattendelare och information om avrinningsområden beställas från SMHI enligt kunders egna önskemål, till exempel för enskilda avrinningsområden, kommuner eller län. Vattendelarna kan erhållas både digitalt samt uppritade på transparenter, papper eller på kartblad i valfri skala. Informationen om avrinningsområdena kan erhållas som specialutdrag i tabeller eller digitalt. SMHI kan också bestämma nya vattendelare och beräkna avrinningsområdets areal för nya platser i vattendragssystemen.

Sveriges avrinningssystem

SMHI har sedan gammalt delat in Sverige i ett antal huvudavrinningsområden. Dessa definierades som avrinningsområden med en areal på minst 200 km² vid mynningen i havet. De är numrerade och börjar i norr med 1 Torneälven och slutar med 112 Enningdalsälven, som mynnar i Idefjorden på gränsen mellan Sverige och Norge. 113 - 116 är vattendrag som avrinner från Sverige till Norge. På Gotland ligger 117 Gothemån och 118 Snoderån.

Dessutom har SMHI åter infört 119 för Öland. Detta nummer användes tidigare, men togs förmodligen bort eftersom inga vattendrag med avrinningsområde större än 200 km² finns på Öland. Det har dock av praktiska skäl varit befogat att återinföra detta nummer.

De svenska huvudavrinningsområdena storlek och utbredning framgår av tabellen på sidan 4 och kartorna på sidorna 8 och 9.

Mellan två huvudavrinningsområden finns ett landområde, inom vilket det kan finnas ett eller flera vattendrag med mynning i havet. Dessa kallas kustvattendrag, och landområdena mellan vattendragen kallas kustområden. Landområdet, och däri ingående vattendrag, mellan till exempel 1 Torneälven och 2 Keräsajoki har beteckningen 1/2.

Vilka vattendrag som räknas som huvudavrinningsområden har blivit vedertaget, och SMHI anser sig inte vilja ändra detta. Därför finns det efter den nya arealbestämningen huvudavrinningsområden med en areal mindre än 200 km², och kustvattendrag med avrinningsområde större än 200 km².

För varje vattendragssystem inom ett avrinningsområde finns en huvudgren i vilken biflöden mynnar. Vid sammanflödet mellan två grenar räknas som huvudgren den gren, som har det största avrinningsområdet. Varje biflöde har sitt avrinningsområde med en huvudgren, i vilken det i sin tur mynnar biflöden.

Biflödena löpnumreras längs huvudgrenen från mynningen och uppströms mot källan av vattendraget. För alla biflöden av 1:a ordningen har deras biflöden numrerats efter motsvarande princip o.s.v.

Då ett vattendrag genomflyter en större sjö, har tillflödena till sjön ordnats på följande sätt. En tänkt linje har dragits från vattendragets utlopp ur sjön till inloppet. Till denna "stomlinje" är sedan tillflödena anslutna genom att en linje har dragits från deras mynningspunkt den kortaste vägen genom sjön. Detta innebär att tillflödena har ordnats efter stigande avstånd från sjöns utlopp och kommer omväxlande från höger och vänster sida av sjön.

Löpnummer för biflöden enligt de beskrivna principerna framgår av tabellerna, kolumnen biflödesordning. Det ska dock observeras att numreringen inte är en officiellt fastlagd biflödesnumrering utan endast en ordning av de i tabellerna medtagna vattendragen. Alla vattendrag definieras endast av sitt vattendragsnummer, vilket är lika med koordinaterna i rikets system för dess utlopp enligt Svenskt Vattendragsregister. SMHI har valt att ha ett öppet system utan en fastlagd biflödesnumrering för att kunna komplettera vattendragsregistret med nya vattendrag.

Sveriges huvudavrinningsområden

| Nr | Namn | Areal km ² | Nr | Namn | Areal km ² | Nr | Namn | Areal km ² |
|----|----------------|--------------------------|----|-----------------|--------------------------|-----|-----------------|--------------------------|
| 1 | Torneälven | 40157 ¹ | 41 | Selångersån | 460 | 81 | Nättrabyån | 444 |
| 2 | Keräsjöki | 427 | 42 | Ljungan | 12851 ¹³ | 82 | Ronnebyån | 1113 ³⁴ |
| 3 | Sangisälven | 1230 | 43 | Gnarpsån | 229 | 83 | Vierysån | 165 ³⁵ |
| 4 | Kalixälven | 18130 ² | 44 | Harmångersån | 1198 | 84 | Bräkneån | 462 |
| 5 | Töreälven | 449 | 45 | Delångersån | 2008 | 85 | Mieån | 284 |
| 6 | Vitån | 519 | 46 | Nianån | 197 | 86 | Mörrumsån | 3369 |
| 7 | Råneälven | 4207 | 47 | Norrålaån | 319 | 87 | Skräbeån | 1006 |
| 8 | Altersundet | 403 | 48 | Ljusnan | 19828 ¹⁴ | 88 | Helge å | 4749 ³⁶ |
| 9 | Luleälven | 25241 | 49 | Skärjån | 330 ¹⁵ | 89 | Nybroån | 316 |
| 10 | Alån | 592 ³ | 50 | Hamrådeån | 518 ¹⁶ | 90 | Sege å | 334 |
| 11 | Rosån | 197 ⁴ | 51 | Testeboån | 1112 | 91 | Höje å | 316 |
| 12 | Alterälven | 459 | 52 | Gavleån | 2460 ¹⁷ | 92 | Kävlingeån | 1204 |
| 13 | Piteälven | 11285 ⁵ | 53 | Dalälven | 28954 ¹⁸ | 93 | Saxån | 360 |
| 14 | Lillpiteälven | 619 | 54 | Tämnaån | 1258 ¹⁹ | 94 | Råån | 193 |
| 15 | Rokån | 229 | 55 | Forsmarksån | 376 | 95 | Vege å | 488 |
| 16 | Jävreaån | 196 | 56 | Olandsån | 881 | 96 | Rönne å | 1897 |
| 17 | Åbyälven | 1344 ⁶ | 57 | Skeboån | 483 ²⁰ | 97 | Stensån | 285 |
| 18 | Byskeälven | 3662 ⁷ | 58 | Broströmmen | 227 ²¹ | 98 | Lagan | 6452 |
| 19 | Kågeälven | 909 | 59 | Norrtäljeån | 352 | 99 | Genevadsån | 224 |
| 20 | Skellefteälven | 11731 | 60 | Åkersström | 396 | 100 | Fylleån | 394 |
| 21 | Bureälven | 1046 | 61 | Norrström | 22650 ²² | 101 | Nissan | 2686 |
| 22 | Mångbyån | 219 | 62 | Tyresån | 251 | 102 | Suseån | 450 |
| 23 | Kålabodaån | 506 | 63 | Trosaån | 572 ²³ | 103 | Ätran | 3342 |
| 24 | Rickleån | 1649 ⁸ | 64 | Svärtaån | 372 ²⁴ | 104 | Himleån | 201 |
| 25 | Dalkarlsån | 347 | 65 | Nyköpingsån | 3632 ²⁵ | 105 | Viskan | 2202 |
| 26 | Sävarån | 1161 ⁹ | 66 | Kilaån | 432 | 106 | Rolfsån | 694 |
| 27 | Tavelån | 410 | 67 | Motala ström | 15480 ²⁶ | 107 | Kungsbackaån | 302 |
| 28 | Umeälven | 26815 | 68 | Söderköpingsån | 882 | 108 | Göta älv | 50233 ³⁷ |
| 29 | Hörnån | 392 | 69 | Vindån | 303 | 109 | Bäveån | 301 |
| 30 | Öreälven | 3029 ¹⁰ | 70 | Storån | 522 | 110 | Örekilsälven | 1340 |
| 31 | Leduån | 330 | 71 | Botorpsströmmen | 999 ²⁷ | 111 | Strömsån | 256 |
| 32 | Lögdeälven | 1608 | 72 | Marströmmen | 496 | 112 | Enningdalsälven | 782 |
| 33 | Husån | 578 | 73 | Virån | 588 | 113 | Glomma | 743 ³⁸ |
| 34 | Gideälven | 3442 | 74 | Emån | 4472 ²⁸ | 114 | Nean (Nea) | 366 ³⁹ |
| 35 | Idbyån | 222 | 75 | Alsterån | 1525 ²⁹ | 115 | Vapstälven | 656 ⁴⁰ |
| 36 | Moälven | 2307 ¹¹ | 76 | Snärjebäcken | 285 ³⁰ | | (Vefsna) | |
| 37 | Nätraån | 1024 | 77 | Ljungbyån | 758 ³¹ | 116 | Rana | 317 ⁴¹ |
| 38 | Ångermanälven | 31864 | 78 | Hagbyån | 468 ³² | 117 | Gothemån | 480 |
| 39 | Gådeån | 293 | 79 | Bruatorpsån | 430 | 118 | Snoderån | 183 |
| 40 | Indalsälven | 26727 ¹² | 80 | Lyckebyån | 810 ³³ | 119 | (Öland) | |

Kommentarer

- ¹ I arealen ingår hela avrinningsområdet för Torneälven uppströms Tarendöbifurkationen, 10 028 km². Vid medelvattenföring går emellertid 57 % av Torneälvens vatten till Kalixälven genom Tarendöälven.

I arealen ingår hela avrinningsområdet för Råstojaure (31J), 283 km². Sjön har dock två utlopp, Rostaelva i nordväst till Norge och Råstoätno i öster. Vid medelvattenföring anses ca 55 % av vattnet från sjön gå till Norge.

I arealen ingår inte avrinningsområdet för Gåldajavri (32J), 40 km². Även denna sjö har två utlopp, i nordväst mot Stordalselva i Norge och i öster mot Kilpisjärvi. Endast en mindre del av vattnet avrinner mot Kilpisjärvi, huvudsakligen vid högvatten.

- ² Häri ingår inte Torneälvens avrinningsområde uppströms Tarendöbifurkationen.

- ³ I arealen ingår hela avrinningsområdet för Inre Bjurträsket (24L NV), 31 km². Genom en kanal leds vatten från sjön även till Rosåns avrinningsområde.

- ⁴ Häri ingår inte avrinningsområdet för Inre Bjurträsket (24L NV).

Holsträsket (24L NV) har enligt gula kartan två utlopp och kan avrinna till Rosån. Dess avrinningsområde, ca 15 km², har räknats helt till Grundbäcken inom kustområdet 11/12.

- ⁵ Häri ingår inte avrinningsområdet för Västra Järfojaure m fl sjöar (25I).

- ⁶ I arealen ingår hela avrinningsområdet för Nielkejaure (24J NO), ca 2 km², som även avrinner mot Byskeälven.

- ⁷ I arealen ingår hela avrinningsområdet för sjösystemet Särkajaure, Västra Järfojaure, Tsåkajaure och Årjosjaure (25I), 132 km². Sjösystemet har utlopp även mot Piteälven.

Häri ingår inte avrinningsområdet för Nielkejaure (24J NO).

- ⁸ Häri ingår inte avrinningsområdet för Mittträsket-Nördträsket (21K NV).

- ⁹ I arealen ingår avrinningsområdet för sjösystemet Mittträsket-Nördträsket (21K NV), ca 2 km², som också avrinner mot Rickleån.

- ¹⁰ Till Öreälven har räknats grenen Kärrhjulshålet (20J SO). I arealen ingår därför avrinningsområdet för Lillån, 26.5 km², som mynnar i Kärrhjulshålet.

- ¹¹ I arealen ingår avrinningsområdet för Åtessjön (19I SO), ca 16 km². I detta ingår sjöarna Norrtjärnsjön och Skrikesjön, vilka tidigare har avrunnit mot Nätraån.

- ¹² I arealen ingår hela avrinningsområdet för Singsjön (18F NV), 61 km², som även avrinner mot Ljungan.

- ¹³ Häri ingår inte Singsjöns avrinningsområde (18F NV).

- ¹⁴ Häri ingår inte avrinningsområdet för Järvsjön (14H NV). Sjön har utlopp både mot Ljusnan och till Kvarnån inom kustområdet 48/49, och dess avrinningsområde, 29 km², har helt räknats dit.

Häri ingår inte avrinningsområdet för Nesjön/Stutenjaure (18C SV).

I arealen ingår hela avrinningsområdet för Fläten (14F NO), 24 km², och Snotten (15F SV), 22 km², vilka även avrinner mot Dalälven.

- ¹⁵ I arealen ingår hela avrinningsområdet, 256 km², vid Tönnebrosjöns utlopp (14H SV). Från denna överleds vatten till Viksjön inom Hamrångeåns avrinningsområde.

- ¹⁶ Häri ingår ej avrinningsområdet för Tönnebrosjön (14H SV).

- ¹⁷ Häri ingår inte avrinningsområdena för Svensjön (13G NV) och Spjärnen (14G SV).

- ¹⁸ I arealen ingår hela avrinningsområdena för Svensjön (13G NV), 7 km², och Spjärnen (14G SV), 5 km², vilka avrinner även till Gavleån.

Häri ingår inte avrinningsområdena för Fläten (14F NO), Snotten (15F SV) och Storljusen (12G SO).

- ¹⁹ Från Tämnarens avrinningsområde avleds vatten till Fyrisån inom Norrströms avrinningsområde.

- ²⁰ I arealen ingår hela avrinningsområdet för Gisslaren (12I SO), 36 km². Genom dess naturliga utlopp till Gullströmsån inom kustområdet 56/57 går endast en mindre del vatten.

- ²¹ Ösmaren (11J NV) har två utlopp, ett till Broströmmen och ett till ett vattendrag som tillhör kustområdet 57/58. Hela avrinningsområdet för Ösmaren, 19 km², har räknats till det senare vattendraget.

- ²² Arealen gäller för totala avrinningsområdet genom utloppen i Stockholm och genom Södertälje kanal.

I arealen ingår avrinningsområdena för Trehörningen (10H SV), ca 1 km², och Älgsjön (10H SV), ca 2 km². Trehörningen avrinner även till Nyköpingsån och Älgsjön till Trosaån.

I arealen ingår avrinningsområdet för Storljusen (12G SO), 11 km². Ett utlopp mot Dalälvens avrinningsområde har stängts och sjön avrinner helt mot Sagån.

Häri ingår inte avrinningsområdena för Grässjön (9E NO), Gilsåssjön (10E NO), Holmsjön och Putten (11E SO), Lövsjön (11E NO) samt Storljusen (12G SO).

- ²³ Häri ingår inte avrinningsområdet för Älgsjön (10H SV).

I arealen ingår hela avrinningsområdena för Finnsjön (10H SV), 5 km², och Långsjön-Stora Tomtsjön (9H NO), 3 km². Finnsjön avrinner även till Nyköpingsån och Långsjön-Stora Tomtsjön till Svärtaån.

- ²⁴ Häri ingår inte avrinningsområdet för Långsjön-Stora Tomtsjön (9H NO).

- ²⁵ Häri ingår inte avrinningsområdena för Trehörningen (10H SV) och Finnsjön (10H SV). I arealen ingår inte avrinningsområdet för Ysjön-Rödgölen (9G SV), ca 5 km², som vid högvatten kan avrinna mot Nyköpingsån, men som har sitt huvudutlopp mot Pjältån inom kustområdet 66/67.

- ²⁶ I arealen ingår hela avrinningsområdena för Grässjön (9E NV), 2 km², som även avrinner till Eskilstunaån inom Norrströms avrinningsområde.

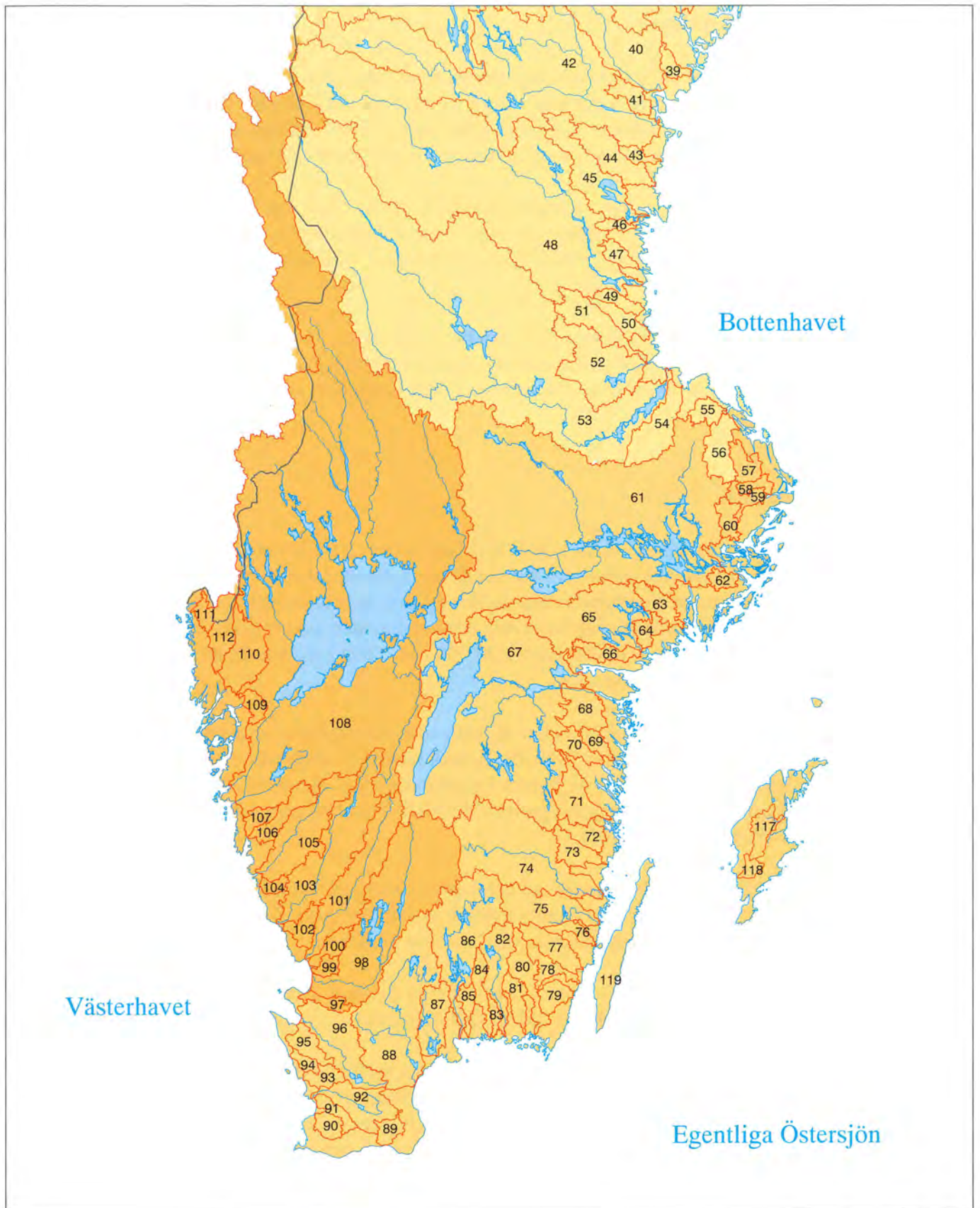
- ²⁷ I arealen ingår inte avrinningsområdet för Sandsjön (7G SO), 4 km². Sjön har utlopp mot både Botorpsströmmen och ett vattendrag som tillhör kustområdet 70/71, och avrinningsområdet har helt räknats till det senare vattendraget.

- 28 Arealen avser det totala avrinningsområdet genom huvudgrenen och Emmekalven.
Vid Ön (5G NO) finns en bifurkation som kan leda över vatten från Emån till Örnebäck inom kustområdet 74/75.
- 29 Häri ingår inte avrinningsområdet för Larsagöl (5F SO).
Vid Store holm (5G SV) finns bifurkationer som kan leda vatten från Alsterån till Snärjebäcken och vice versa.
- 30 I arealen ingår hela avrinningsområdet för Larsagöl (5F SO), 7 km², som även avrinner till Alsterån.
- 31 Häri ingår inte avrinningsområdet för Krokegöl (5F SO).
- 32 I arealen ingår hela avrinningsområdet för Hagbyåns biflöde Svartabäcken vid utloppet ur Vänsjösjön (4G SV), 109 km². Genom ett utlopp mot Halltorpsån, som tillhör kustområdet 78/79, går dock en större mängd vatten.
- 33 I arealen ingår hela avrinningsområdet för Krokegöl (5F SO), 1 km², som även avrinner till Ljungbyån.
Häri ingår inte avrinningsområdet för Östersjön (4F NV).
- 34 I arealen ingår hela avrinningsområdena för Östersjön (4F NV), 11 km², och Svensjön (3F NV), 1 km². Östersjön avrinner även till Lyckebyån och Svensjön till Vierydsån.
- 35 Häri ingår inte avrinningsområdet för Svensjön (3F NV).
- 36 Arealen avser det totala avrinningsområdet genom huvudgrenen och Graften.
- 37 Arealen avser det totala avrinningsområdet genom Göteborgsgrenen och Nordre älv.
I arealen ingår hela avrinningsområdet för Gilsåssjön (10E NO), 7 km², som avrinner mot även mot Eskilstunaån, Holmsjön och Patten (11E SO), ca 3 km², och Lövsjön (11E NO), 23 km², vilka även avrinner mot Arbogaån, alla inom Norrströms avrinningsområde.
- 38 Arealen utgör summan av avrinningsområdena för Glommas biflöden Hydda, Fjellborga, Halån (Halåa), Krokåa och Medskogsån, så bestämda att de delar som ligger i Sverige ingår. Detta innebär att delar av områdena ligger i Norge.
- 39 Arealen utgör summan av de delar av avrinningsområdena för Nean och dess biflöde Fiskåa, som ligger i Sverige.
I arealen ingår avrinningsområdet för Nesjön/Stutenjaure (18C SV), 12 km², som även avrinner mot Ljusnan.
- 40 Arealen avser avrinningsområdet för Vapstälven och Harvassbekken vid gränsen mot Norge.
- 41 Arealen avser avrinningsområdena för litle Umelva, Viresjåkkå, Randaljåkkå och Sölvbekken vid gränsen mot Norge.



Skala 1:4 000 000

Figur 1a. Sveriges huvudavrinningsområden, norra Sverige.
De olika färgerna visar de vattendrag som mynnar i något av fyra havsområdena
Bottenviken, Bottenhavet, Egentliga Östersjön och Västerhavet.



Skala 1:4 000 000

Figur 1b. Sveriges huvudavrinningsområden, södra Sverige.

Vattendragens namn

Till varje avrinningsområde hör ett vattendragssystem. Med några undantag har områdena som huvudnamn fått det namn, som vattendraget har närmast mynningen. Eftersom namnet på vattendraget inte alltid följer den gren som räknas som huvudgren, får ibland ett biflöde samma namn som huvudgrenen har nedströms sammanflödet.

För till exempel Kalixälven har vid sammanflödet av Kalixälven och Kaitumälven den senare det största avrinningsområdet och räknas som huvudgren för vattendragssystemet. Kalixälven blir då ett 1:a ordningens biflöde med mynning i Kaitumälven.

Vattendragen byter ofta namn längs huvudgrenen. I tabellerna är de lokala namnen enligt de officiella topografiska eller ekonomiska kartorna angivna. I enstaka fall kan namn, som används av länsstyrelser, kommuner eller den lokala ortsbefolkningen, förekomma.

Arbetsmetodik

På de topografiska kartorna i skala 1:50 000 (i fjälltrakterna 1:100 000) har vattendelare bestämts så att alla vattendragssystem har delats upp i delområden på minst 50 km². Den version av kartorna som har använts, är den edition som fanns publicerad då arbetet startade 1980. Under arbetets gång har nyare editioner av den topografiska kartan, den ekonomiska kartan i skala 1:10 000 eller 1:20 000 eller Gula kartan använts vid rättningar av de ritade vattendelarna.

De på kartorna inlagda vattendelarna har digitaliserats och lagrades ursprungligen i det geografiska informationssystemet FINGIS. Koordinaterna är angivna i rikets system. Digitaliseringsarbetet har utförts av Finska Lantmäteriverket. Kontroll, rättningar och kompletteringar av vattendelarna har gjorts vid SMHI. Från och med 1995 är alla vattendelare lagrade i ARC-INFO.

Arealen för varje delområde är beräknad och lagrad i Svenskt Vattenarkiv (SVAR). Den ackumulerade arealen i varje bestämningsplats är också beräknad. Den anges från vattendragets mynning och avtagande uppströms mot källan.

Arealen för varje delområde är angiven i km² med en decimal. Det är den noggrannhet med vilken arealerna kan bestämmas utifrån den digitaliserade vattendelaren.

Den verkliga osäkerheten i arealbestämningen är dock större än 0.1 km², men kan inte kvantifieras. Den beror på hur väl kartans höjdkurvor beskriver den verkliga topografien. Återgivningen av topografien är också olika i olika editioner av kartan. Noggrannheten beror dessutom på hur vattendelarna har ritats och av vem, och speciellt i flacka områden som jordbruksmark och myrområden kan osäkerheten bli relativt stor. Slutligen beror noggrannheten på med vilken punkttäthet som vattendelarna har digitaliserats

Förutom arealuppgifter finns för alla avrinningsområden angivet andelen skog och sjö i procent av arealen.

Sjöprocenten är ett index på områdets möjlighet att magasinera vatten. Genom samkörning med sjöregistret har för varje område bestämts vilka sjöar som ligger inom detta. Sjöarnas areal har hämtats från sjöarkivet. För alla sjöar större än 1 km² och många mindre sjöar finns där uppgift om arealen. Saknas arealuppgift har sjöns areal satts till medianvärdet 0.32 km² för storleksklassen 0,1 - 1 km² och 0.03 km² för storleksklassen 0,01 - 0,1 km².

Andelen skog har beräknats från information i Lantmäteriverkets höjddatabas med gridnät 500 x 500 m. I denna finns angivet om höjdpunkterna ligger i skog. Genom samkörning av vattendelardatabasen och höjddatabasen har antalet skogspunkter inom varje område bestämts och omräknats till procentuell andel skog.

Tabeller för avrinningsområden

Tabellbeskrivning

Tabellerna är uppställda från mynningen och uppströms mot källan i en hydrologiskt hierarkisk ordning. Först kommer vattendragets huvudgren, därefter biflöde nr 1 av 1:a ordningen och eventuella biflöden av högre ordning till detta. Sedan följer nästa biflöde av 1:a ordningen och eventuella biflöden till detta o.s.v.

Biflödesordning: Numrering av biflödena från mynningen och uppströms. Observera att det endast är en löpnumrering av de i tabellerna medtagna biflödena.

Vattendragsnamn: Namn på vattendraget enligt topografiska eller ekonomiska kartan. Då tveksamhet råder om namnet på en vattendragssträcka har kolumnen lämnats blank. För vattendrag som saknar namn på kartan anges vattendragsnumret enligt Svenskt Vattendragsregister, vilket är lika med X- och Y-koordinaten för vattendragets mynning.

Utloppspunkt: Anger den plats i vattendraget för vilken tabelluppgifterna gäller.

Areal: Den ackumulerade arealen för avrinningsområdet vid utloppspunkten. För kustområden avses det landområde som begränsas av kustlinjen och vattendelaren för de två angivna vattendragen. I arealen ingår inte arealen för eventuella öar på kustavsnittet.

Arealskillnad: Skillnaden i areal mellan två på varandra följande utloppspunkter. Detta är arealen för delområdet mellan de två punkterna. På grund av avrundningsfel kan skillnaden mellan två värden i kolumnen areal avvika med 0,1 km² från detta värde.

Sjö: Den procentuella andel sjö av den angivna uppströmsarealen. Se avsnittet "Arbetsmetodik".

Skog: Den procentuella andelen skogsmark av den angivna uppströmsarealen. Se avsnittet "Arbetsmetodik".

Utloppspunkt X och Y: X- och Y-koordinat för utloppspunkten i RT 90.

Anmärkning: Sifferhänvisning till anmärkningar samlade efter tabellerna. I dessa anmärkningar ges kompletterande information om hydrologiska förhållanden, som kan behövas vid användningen av arealuppgifterna vid utloppspunkten.

Innehållsförteckning för arealtabeller

| Vattendrag | Sid. | |
|------------|-----------------------------------|-----|
| 1 | Torneälven | 15 |
| | Tengeliönjoki | 19 |
| | Muonioälven | 21 |
| | Lätäseno | 29 |
| | Lainioälven | 32 |
| | Vittangiälven | 41 |
| | Rautasälven | 44 |
| 1/2 | mellan Torneälven och Keräsjoki | 48 |
| 2 | Keräsjoki | 48 |
| 2/3 | mellan Keräsjoki och Sangisälven | 48 |
| 3 | Sangisälven | 49 |
| 3/4 | mellan Sangisälven och Kalixälven | 50 |
| 4 | Kalixälven | 51 |
| | Kaitumälven | 53 |
| | Ängesån | 55 |
| | Linaälven | 55 |
| | Tvärån | 56 |
| | Bönälven | 57 |
| | Ängesån (biflödet) | 60 |
| | Tärendöälven | 67 |
| | Kalixälven (biflödet) | 69 |
| 4/5 | mellan Kalixälven och Töreälven | 73 |
| 5 | Töreälven | 73 |
| 5/6 | mellan Töreälven och Vitån | 74 |
| 6 | Vitån | 74 |
| 6/7 | mellan Vitån och Råneälven | 74 |
| 7 | Råneälven | 75 |
| | Rörån | 77 |
| 7/8 | mellan Råneälven och Altersundet | 81 |
| 8 | Altersundet | 81 |
| 8/9 | mellan Altersundet och Luleälven | 81 |
| 9 | Luleälven | 82 |
| | Bodträskån | 86 |
| | Lilla Luleälven | 89 |
| | Pärlälven | 91 |
| | Blackälven | 95 |
| | Vietasätno | 102 |
| 9/10 | mellan Luleälven och Alån | 107 |
| 10 | Alån | 108 |
| 10/11 | mellan Alån och Rosån | 108 |
| 11 | Rosån | 109 |
| 11/12 | mellan Rosån och Alterälven | 109 |
| 12 | Alterälven | 110 |
| 12/13 | mellan Alterälven och Piteälven | 110 |

| Vattendrag | | Sid. |
|-------------------|-------------------------------------|-------------|
| 13 | Piteälven | 111 |
| | Vistån | 113 |
| | Varjisån | 115 |
| | Abmoälven | 117 |
| 13/14 | mellan Piteälven och Lillpiteälven | 121 |
| 14 | Lillpiteälven | 122 |
| 14/15 | mellan Lillpiteälven och Rokån | 122 |
| 15 | Rokån | 122 |
| 15/16 | mellan Rokån och Jävreån | 123 |
| 16 | Jävreån | 123 |
| 16/17 | mellan Jävreån och Åbyälven | 123 |
| 17 | Åbyälven | 124 |
| 17/18 | mellan Åbyälven och Byskeälven | 125 |
| 18 | Byskeälven | 125 |
| 18/19 | mellan Byskeälven och Kågeälven | 130 |
| 19 | Kågeälven | 131 |
| 19/20 | mellan Kågeälven och Skellefteälven | 132 |
| 20 | Skellefteälven | 132 |
| | Malån | 135 |
| 20/21 | mellan Skellefteälven och Bureälven | 141 |
| 21 | Bureälven | 141 |
| 21/22 | mellan Bureälven och Mångbyån | 142 |
| 22 | Mångbyån | 143 |
| 22/23 | mellan Mångbyån och Kålabodaån | 143 |
| 23 | Kålabodaån | 143 |
| 23/24 | mellan Kålabodaån och Rickleån | 144 |
| 24 | Rickleån | 144 |
| 24/25 | mellan Rickleån och Dalkarlsån | 146 |
| 25 | Dalkarlsån | 146 |
| 25/26 | mellan Dalkarlsån och Sävarån | 146 |
| 116/117 | vattendrag till Norge | 147 |

| Biflödes- ordning | Vattendragsnamn | Utloppspunkt | Areal km ² | Areal- skillnad | Sjö % | Skog % | Utloppspunkt | | Anm |
|----------------------|-----------------|--|--------------------------|--------------------|----------|-----------|--------------|--------|-----|
| | | | | | | | X | Y | |
| 1 Torneälven | | | | | | | | | |
| | Torneälven | myningen i havet | 40157,1 | | 5 | 53 | 732679 | 188094 | 1 |
| | Torneälven | ovan förgrening mot Liakanjoki (1-16722 Kukkolankoski övre) | 39644,2 | 512,9 | 5 | 53 | 734800 | 187260 | 2 |
| | Torneälven | nedom Matojoki | 39609,1 | 35,1 | 5 | 53 | 735327 | 186708 | |
| | Torneälven | ovan Matojoki | 39517,7 | 91,4 | 5 | 53 | 735327 | 186708 | |
| | Torneälven | nedom Kaartijoki | 39503,6 | 14,1 | 5 | 53 | 735684 | 186648 | |
| | Torneälven | ovan Kaartijoki | 39449,5 | 54,1 | 5 | 53 | 735684 | 186648 | |
| | Torneälven | nedom Martimojoki | 39400,2 | 49,3 | 5 | 53 | 736474 | 186403 | 3 |
| | Torneälven | ovan Martimojoki | 39035,2 | 365,1 | 5 | 53 | 736474 | 186403 | |
| | Torneälven | nedom Armasjoki | 38938,0 | 97,2 | 5 | 53 | 737593 | 185169 | |
| | Torneälven | ovan Armasjoki | 38342,1 | 595,9 | 5 | 52 | 737593 | 185169 | |
| | Torneälven | nedom Tengeliönjoki | 38261,8 | 80,3 | 5 | 52 | 738703 | 185212 | 4 |
| | Torneälven | ovan Tengeliönjoki | 35139,8 | 3122,0 | 5 | 50 | 738703 | 185212 | |
| | Torneälven | nedom Soukolojoki | 35060,2 | 79,6 | 5 | 50 | 739498 | 184830 | |
| | Torneälven | ovan Soukolojoki | 34672,0 | 388,3 | 5 | 50 | 739498 | 184830 | |
| | Torneälven | nedom Ratasoja | 34587,2 | 84,7 | 5 | 49 | 740514 | 185481 | 5 |
| | Torneälven | ovan Ratasoja | 34494,1 | 93,1 | 5 | 49 | 740514 | 185481 | |
| | Torneälven | nedom Juojoki | 34493,8 | 0,3 | 5 | 49 | 740582 | 185445 | |
| | Torneälven | ovan Juojoki | 34415,6 | 78,2 | 5 | 49 | 740582 | 185445 | |
| | Torneälven | nedom Kuittasjoki | 34361,2 | 54,4 | 5 | 49 | 741839 | 185551 | |
| | Torneälven | ovan Kuittasjoki | 34086,4 | 274,8 | 5 | 49 | 741839 | 185551 | |
| | Torneälven | nedom Paamajoki | 34078,4 | 7,9 | 5 | 49 | 742020 | 185692 | 6 |
| | Torneälven | ovan Paamajoki | 33979,9 | 98,6 | 5 | 49 | 742020 | 185692 | |
| | Torneälven | nedom Harrinoja | 33954,9 | 25,0 | 5 | 49 | 742784 | 185544 | |
| | Torneälven | ovan Harrinoja | 33937,4 | 17,4 | 5 | 49 | 742784 | 185544 | |
| | Torneälven | nedom Puruoja | 33929,6 | 7,8 | 5 | 49 | 743136 | 185511 | |
| | Torneälven | ovan Puruoja | 33878,2 | 51,4 | 5 | 49 | 743136 | 185511 | |
| | Torneälven | vid 1-16715 Pello | 33853,8 | 24,4 | 5 | 49 | 743258 | 185602 | |
| | Torneälven | nedom Pentäsjoki | 33851,9 | 1,9 | 5 | 49 | 743405 | 185539 | |
| | Torneälven | ovan Pentäsjoki | 33392,5 | 459,3 | 5 | 49 | 743405 | 185539 | |
| | Torneälven | nedom Leipiöjoki | 33392,3 | 0,2 | 5 | 49 | 743445 | 185562 | |
| | Torneälven | ovan Leipiöjoki | 33316,4 | 75,9 | 5 | 49 | 743445 | 185562 | |

| Biflödes- ordning | Vattendragsnamn | Utloppspunkt | Areal km ² | Areal- skillnad | Sjö % | Skog % | Utloppspunkt | | Anm |
|----------------------|-----------------|--|--------------------------|--------------------|----------|-----------|--------------|--------|-----|
| | | | | | | | X | Y | |
| | Torneälven | ovan Leipiöjoki | 33316,4 | | 5 | 49 | 743445 | 185562 | |
| | Torneälven | nedom förgrening vid Kylänsaari | 33312,2 | 4,1 | 5 | 49 | 743343 | 185731 | 7 |
| | Torneälven | ovan förgrening vid Kylänsaari | 33156,5 | 155,8 | 5 | 49 | 743429 | 185872 | 8 |
| | Torneälven | nedom Naamijoki | 33056,7 | 99,8 | 5 | 49 | 744885 | 185202 | 9 |
| | Torneälven | ovan Naamijoki | 31789,3 | 1267,3 | 5 | 47 | 744885 | 185202 | |
| | Torneälven | nedom Torisenoja | 31721,7 | 67,6 | 5 | 47 | 745930 | 184400 | |
| | Torneälven | ovan Torisenoja | 31693,6 | 28,1 | 5 | 47 | 745930 | 184400 | |
| | Torneälven | nedom Tupojoki | 31683,2 | 10,4 | 5 | 47 | 746137 | 184249 | |
| | Torneälven | ovan Tupojoki | 31510,8 | 172,5 | 5 | 47 | 746137 | 184249 | |
| | Torneälven | nedom Muonioälven | 31428,2 | 82,6 | 5 | 47 | 747475 | 183490 | 10 |
| | Torneälven | ovan Muonioälven | 16848,0 | 14580,2 | 7 | 41 | 747475 | 183490 | |
| | Torneälven | nedom Mertajoki | 16821,2 | 26,8 | 7 | 41 | 747635 | 182840 | |
| | Torneälven | ovan Mertajoki (1-2012 Pajala pumphus) | 16754,5 | 66,7 | 7 | 41 | 747635 | 182840 | |
| | Torneälven | nedom Käymäjoki | 16689,1 | 65,3 | 7 | 41 | 748077 | 181688 | |
| | Torneälven | ovan Käymäjoki | 16495,1 | 194,1 | 7 | 41 | 748077 | 181688 | |
| | Torneälven | nedom Liviöjoki | 16494,9 | 0,1 | 7 | 41 | 748023 | 181682 | |
| | Torneälven | ovan Liviöjoki | 16315,9 | 179,0 | 7 | 40 | 748023 | 181682 | |
| | Torneälven | nedom Siikajoki | 16252,6 | 63,4 | 7 | 40 | 747966 | 180395 | |
| | Torneälven | ovan Siikajoki | 16202,2 | 50,4 | 7 | 40 | 747966 | 180395 | |
| | Torneälven | nedom Pussujoki | 16134,7 | 67,5 | 7 | 40 | 748515 | 179155 | |
| | Torneälven | ovan Pussujoki | 16104,2 | 30,6 | 7 | 40 | 748515 | 179155 | |
| | Torneälven | nedom Lainioälven | 16082,4 | 21,8 | 7 | 40 | 749164 | 179344 | 11 |
| | Torneälven | ovan Lainioälven | 10079,9 | 6002,5 | 9 | 40 | 749164 | 179344 | |
| | Torneälven | ovan förgrening mot Pipiönjoki | 10067,1 | 12,8 | 9 | 40 | 749720 | 178854 | 12 |
| | Torneälven | vid 1-4 Junosuando | 10063,6 | 3,5 | 9 | 40 | 749737 | 178707 | |
| | Torneälven | ovan förgrening mot Tarendöälven (1-20006 Junosuando + Männikö) | 10028,3 | 35,3 | 9 | 40 | 749852 | 178452 | 13 |
| | Torneälven | nedom Junojoki | 9983,0 | 45,3 | 9 | 40 | 750307 | 177956 | |
| | Torneälven | ovan Junojoki | 9752,9 | 230,1 | 9 | 40 | 750307 | 177956 | |
| | Torneälven | nedom 751054-176919 | 9679,9 | 73,0 | 9 | 40 | 751054 | 176919 | |
| | Torneälven | ovan 751054-176919 | 9666,9 | 13,0 | 9 | 40 | 751054 | 176919 | |
| | Torneälven | nedom Näverijoki | 9578,6 | 88,3 | 9 | 40 | 751867 | 175992 | |
| | Torneälven | ovan Näverijoki | 9517,0 | 61,5 | 9 | 40 | 751867 | 175992 | |

| Biflödes- ordning | Vattendragsnamn | Utloppspunkt | Areal km ² | Areal- skillnad | Sjö % | Skog % | Utloppspunkt | | Anm |
|----------------------|-----------------|--|--------------------------|--------------------|----------|-----------|--------------|--------|-----|
| | | | | | | | X | Y | |
| | Torneälven | ovan Näverijoki | 9517,0 | | 9 | 40 | 751867 | 175992 | |
| | Torneälven | nedom Ounisjoki | 9479,1 | 38,0 | 9 | 40 | 751999 | 175591 | |
| | Torneälven | ovan Ounisjoki | 9201,0 | 278,1 | 9 | 40 | 751999 | 175591 | |
| | Torneälven | nedom Mikkelijoki | 9182,1 | 18,9 | 9 | 40 | 752187 | 175095 | |
| | Torneälven | ovan Mikkelijoki | 9112,8 | 69,3 | 9 | 39 | 752187 | 175095 | |
| | Torneälven | nedom Puolisjoki | 9099,5 | 13,3 | 9 | 39 | 752120 | 174853 | |
| | Torneälven | ovan Puolisjoki | 8945,9 | 153,6 | 9 | 39 | 752120 | 174853 | |
| | Torneälven | nedom Vittangiälven | 8929,7 | 16,2 | 9 | 39 | 752251 | 174608 | 14 |
| | Torneälven | ovan Vittangiälven | 7084,6 | 1845,1 | 11 | 34 | 752251 | 174608 | |
| | Torneälven | nedom Pysäjoki | 7078,9 | 5,7 | 11 | 34 | 752221 | 174228 | |
| | Torneälven | ovan Pysäjoki | 6945,5 | 133,4 | 11 | 33 | 752221 | 174228 | |
| | Torneälven | nedom Äijäjoki | 6886,7 | 58,8 | 11 | 33 | 752275 | 173363 | |
| | Torneälven | ovan Äijäjoki | 6795,3 | 91,5 | 11 | 32 | 752275 | 173363 | |
| | Torneälven | nedom Vathanjoki | 6769,7 | 25,6 | 11 | 32 | 752520 | 173015 | |
| | Torneälven | ovan Vathanjoki | 6703,6 | 66,0 | 11 | 32 | 752520 | 173015 | |
| | Torneälven | nedom Luongasjoki | 6702,6 | 1,1 | 11 | 32 | 752506 | 172908 | |
| | Torneälven | ovan Luongasjoki | 6416,9 | 285,7 | 11 | 30 | 752506 | 172908 | |
| | Torneälven | nedom Pounujoki | 6329,3 | 87,6 | 12 | 29 | 752651 | 171754 | |
| | Torneälven | ovan Pounujoki | 6276,2 | 53,2 | 12 | 29 | 752651 | 171754 | |
| | Torneälven | nedom Soutusjoki | 6238,8 | 37,3 | 12 | 29 | 753113 | 171554 | |
| | Torneälven | ovan Soutusjoki | 6188,7 | 50,1 | 12 | 28 | 753113 | 171554 | |
| | Torneälven | nedom Siikajoki | 6174,2 | 14,5 | 12 | 28 | 753045 | 171387 | |
| | Torneälven | ovan Siikajoki | 6087,7 | 86,5 | 12 | 27 | 753045 | 171387 | |
| | Torneälven | utlopp Jukkasjärvi (Luspajärvi) | 6079,2 | 8,5 | 12 | 27 | 753115 | 171080 | |
| | Torneälven | utlopp Oinakkajärvi | 5747,5 | 331,6 | 12 | 25 | 753663 | 169833 | |
| | Torneälven | utlopp Vakojaure | 5440,1 | 307,5 | 12 | 23 | 755148 | 168782 | |
| | Torneälven | nedom Rautasälven | 5389,0 | 51,0 | 12 | 22 | 755316 | 168670 | 15 |
| | Torneälven | ovan Rautasälven | 3538,7 | 1850,3 | 15 | 21 | 755316 | 168670 | |
| | Torneälven | utlopp Alajaure | 3536,0 | 2,7 | 15 | 20 | 755413 | 168450 | |
| | Torneälven | utlopp Jekejaure | 3431,4 | 104,5 | 15 | 19 | 756383 | 167908 | |
| | Torneälven | utlopp Torneträsk (1-2357 Abisko) | 3346,2 | 85,2 | 15 | 18 | 757277 | 167340 | 16 |
| | Abiskojäkka | inlopp Torneträsk (1-957 Övre Abisko) | 567,1 | 2779,1 | 4 | 13 | 758891 | 162274 | |

| Biflödes- ordning | Vattendragsnamn | Utloppspunkt | Areal km ² | Areal- skillnad | Sjö % | Skog % | Utloppspunkt | | Anm |
|----------------------|-----------------|--|--------------------------|--------------------|----------|-----------|--------------|--------|-----|
| | | | | | | | X | Y | |
| | Abiskojäkka | inlopp Torneträsk (1-957 Övre Abiskojokk) | 567,1 | | 4 | 13 | 758891 | 162274 | |
| | Abiskojäkka | nedom Kårsajäkka | 546,2 | 20,9 | 4 | 11 | 758519 | 162149 | |
| | Abiskojäkka | ovan Kårsajäkka | 460,5 | 85,7 | 5 | 13 | 758519 | 162149 | |
| | Abiskojäkka | utlopp Abiskojaure | 369,9 | 90,5 | 5 | 11 | 758208 | 161749 | |
| | Kamajäkka | inlopp Abiskojaure | 345,3 | 24,6 | 5 | 10 | 757958 | 161505 | |
| | Kamajäkka | nedom Håikanjäkka | 280,0 | 65,3 | 6 | 9 | 757647 | 161152 | 17 |
| | Kamajäkka | ovan Håikanjäkka | 213,8 | 66,2 | 6 | 11 | 757647 | 161152 | |
| | Kamajäkka | ovan förgrening | 87,8 | 126,0 | 4 | 4 | 757202 | 160619 | 18 |
| 1 | Matojoki | mynningen i Torneälven | 91,4 | | 1 | 41 | 735327 | 186708 | |
| 1 | Matojoki | nedom Karhakkajoki | 90,0 | 1,4 | 1 | 41 | 735262 | 186635 | |
| 1 | Matojoki | ovan Karhakkajoki | 58,6 | 31,4 | 1 | 37 | 735262 | 186635 | |
| 1 1 | Karhakkajoki | mynningen i Matojoki | 31,4 | | | 50 | 735262 | 186635 | |
| 2 | Kaartijoki | mynningen i Torneälven | 54,1 | | | 37 | 735684 | 186648 | |
| 3 | Martimajoki | mynningen i Torneälven | 365,1 | | 1 | 86 | 736474 | 186403 | 19 |
| 4 | Armasjoki | mynningen i Torneälven | 595,9 | | 6 | 69 | 737593 | 185169 | |
| 4 | Armasjoki | utlopp Armasjärvi | 581,7 | 14,2 | 6 | 69 | 737771 | 184692 | |
| 4 | Puostijoki | inlopp Armasjärvi | 417,7 | 164,0 | 6 | 66 | 737734 | 184595 | |
| 4 | Puostijoki | utlopp Puostijärvi | 396,9 | 20,8 | 7 | 65 | 737691 | 184162 | |
| 4 | Puostijoki | inlopp Puostijärvi | 305,1 | 91,8 | 3 | 65 | 738895 | 183562 | |
| 4 | Puostijoki | nedom Takajoki | 224,5 | 80,6 | 4 | 66 | 740310 | 182989 | |
| 4 | Kuurajoki | ovan Takajoki | 116,9 | 107,6 | 5 | 65 | 740310 | 182989 | |
| 4 | Kuurajoki | utlopp Kuurajärvi | 114,1 | 2,9 | 5 | 65 | 740542 | 182998 | |
| 4 | Haisujoki | nedom Ruokojoki | 82,6 | 31,5 | 3 | 66 | 741065 | 182836 | |
| 4 | Haisujoki | ovan Ruokojoki | 46,3 | 36,3 | 2 | 61 | 741065 | 182836 | |
| 4 1 | Orjasjoki | mynningen i Armasjärvi | 62,6 | | | 87 | 738260 | 184458 | |
| 4 2 | Songankijoki | mynningen i Armasjärvi | 34,3 | | 1 | 62 | 737720 | 184640 | |
| 4 3 | Lammijoki | mynningen i Armasjärvi | 45,9 | | 2 | 87 | 737790 | 184550 | |

| Biflödes- ordning | Vattendragsnamn | Utloppspunkt | Areal km ² | Areal- skillnad | Sjö % | Skog % | Utloppspunkt | | Anm |
|----------------------|----------------------|------------------------|--------------------------|--------------------|----------|-----------|--------------|--------|-----|
| | | | | | | | X | Y | |
| 4 4 | Takajoki | mynningen i Puostijoki | 107,6 | | 3 | 67 | 740310 | 182989 | |
| 4 4 | Mustaoja | nedom Veneauttonjoki | 79,9 | 27,7 | 3 | 68 | 741198 | 182423 | |
| 4 4 | Pirttisjoki | ovan Veneauttonjoki | 43,1 | 36,7 | 4 | 63 | 741198 | 182423 | |
| 4 4 1 | Veneauttonjoki | mynningen i Mustaoja | 36,7 | | 3 | 74 | 741198 | 182423 | |
| 4 5 | Ruokojoki | mynningen i Haisujoki | 36,3 | | 4 | 72 | 741065 | 182836 | |
| 5 | Tengeliönjoki | mynningen i Torneälven | 3122,0 | | 9 | 81 | 738703 | 185212 | 20 |
| 6 | Soukolojoki | mynningen i Torneälven | 388,3 | | 3 | 80 | 739498 | 184830 | |
| 6 | Soukolojoki | utlopp Soukolojärvi | 380,0 | 8,3 | 3 | 81 | 739674 | 184785 | |
| 6 | Ylinenjoki | inlopp Soukolojärvi | 354,3 | 25,7 | 2 | 82 | 739954 | 184614 | |
| 6 | Ylinenjoki | nedom Juojoki | 347,7 | 6,6 | 2 | 82 | 740280 | 184502 | |
| 6 | Ylinenjoki | ovan Juojoki | 273,0 | 74,7 | 2 | 79 | 740280 | 184502 | |
| 6 | Ylinenjoki | nedom Kannusjoki | 246,0 | 27,0 | 2 | 78 | 740210 | 184318 | |
| 6 | Ylinenjoki | ovan Kannusjoki | 177,8 | 68,3 | 1 | 77 | 740210 | 184318 | |
| 6 | Ylinenjoki | nedom Vikeväjoki | 149,1 | 28,6 | 1 | 75 | 741300 | 183771 | |
| 6 | Ylinenjoki | ovan Vikeväjoki | 86,1 | 63,1 | 1 | 75 | 741300 | 183771 | |
| 6 1 | Juojoki | mynningen i Ylinenjoki | 74,7 | | 5 | 91 | 740280 | 184502 | |
| 6 1 | Juojoki | utlopp Pyhäjärvi | 25,2 | 49,6 | 10 | 85 | 741451 | 184497 | |
| 6 2 | Kannusjoki | mynningen i Ylinenjoki | 68,3 | | 3 | 83 | 740210 | 184318 | |
| 6 3 | Vikeväjoki | mynningen i Ylinenjoki | 63,1 | | 2 | 76 | 741300 | 183771 | |
| 7 | Ratasoja | mynningen i Torneälven | 93,1 | | 3 | 68 | 740514 | 185481 | 21 |
| 8 | Juojoki | mynningen i Torneälven | 78,2 | | 1 | 86 | 740582 | 185445 | 22 |
| 9 | Kuittasjoki | mynningen i Torneälven | 274,8 | | 4 | 70 | 741839 | 185551 | |
| 9 | Kuittasjoki | utlopp Kuittasjärvi | 274,2 | 0,6 | 4 | 70 | 741874 | 185464 | |
| 9 | Säiväjoki | inlopp Kuittasjärvi | 207,2 | 67,0 | 3 | 70 | 741831 | 185341 | |
| 9 | Säiväjoki | utlopp Rantajärvi | 156,7 | 50,5 | 4 | 64 | 742254 | 184841 | |
| 9 | Jylhäjoki | inlopp Rantajärvi | 145,0 | 11,8 | 3 | 64 | 742456 | 184652 | |
| 9 | Jylhäjoki | nedom Majavajoki | 141,6 | 3,4 | 3 | 65 | 742633 | 184650 | |
| 9 | Jylhäjoki | ovan Majavajoki | 96,2 | 45,3 | 4 | 69 | 742633 | 184650 | |

| Biflödes- ordning | Vattendragsnamn | Utloppspunkt | Areal km ² | Areal- skillnad | Sjö % | Skog % | Utloppspunkt | | Anm |
|----------------------|-----------------|--------------------------|--------------------------|--------------------|----------|-----------|--------------|--------|-----|
| | | | | | | | X | Y | |
| 9 | Jylhäjoki | ovan Majavajoki | 96,2 | | 4 | 69 | 742633 | 184650 | |
| 9 | Jylhäjoki | nedom Pillujoki | 74,8 | 21,4 | 5 | 68 | 742714 | 184133 | |
| 9 | Jylhäjoki | ovan Pillujoki | 56,2 | 18,6 | 3 | 65 | 742714 | 184133 | |
| 9 1 | Ylijoki | mynningen i Kuittasjärvi | 50,5 | | 4 | 72 | 742099 | 185361 | |
| 9 2 | Majavajoki | mynningen i Jylhäjoki | 45,3 | | 1 | 56 | 742633 | 184650 | |
| 9 3 | Pillujoki | mynningen i Jylhäjoki | 18,6 | | 11 | 75 | 742714 | 184133 | |
| 10 | Paamajoki | mynningen i Torneälven | 98,6 | | 3 | 89 | 742020 | 185692 | 23 |
| 11 | Harrinoja | mynningen i Torneälven | 17,4 | | | 55 | 742784 | 185544 | |
| 12 | Puruoja | mynningen i Torneälven | 51,4 | | 1 | 50 | 743136 | 185511 | |
| 13 | Pentäsjoki | mynningen i Torneälven | 459,4 | | 1 | 58 | 743405 | 185539 | |
| 13 | Pentäsjoki | nedom Vähäjoki | 409,8 | 49,6 | 1 | 60 | 744515 | 184418 | 24 |
| 13 | Pentäsjoki | ovan Vähäjoki | 362,8 | 47,0 | 1 | 58 | 744515 | 184418 | |
| 13 | Pentäsjoki | ovan Vähäjoki (bigren) | 351,6 | 11,2 | 1 | 58 | 744608 | 184288 | |
| 13 | Pentäsjoki | nedom Aapuajoki | 299,7 | 51,9 | 1 | 61 | 744401 | 183740 | |
| 13 | Pentäsjoki | ovan Aapuajoki | 174,0 | 125,7 | 1 | 70 | 744401 | 183740 | |
| 13 | Pentäsjoki | utlopp Pentäsjärvi | 98,5 | 75,5 | 2 | 81 | 745313 | 183055 | |
| 13 | Karhujoki | inlopp Pentäsjärvi | 66,6 | 31,9 | 1 | 86 | 745608 | 182806 | |
| 13 1 | Vähäjoki | mynningen i Pentäsjoki | 47,0 | | 1 | 78 | 744515 | 184418 | 25 |
| 13 1 | Vähäjoki | utlopp Olkamangijärvi | 44,3 | 2,7 | 1 | 80 | 744662 | 184274 | |
| 13 2 | Aapuajoki | mynningen i Pentäsjoki | 125,7 | | 1 | 50 | 744401 | 183740 | |
| 13 2 | Aapuajoki | nedom förgrening | 99,7 | 26,0 | 1 | 52 | 743934 | 183584 | 26 |
| 13 2 | Aapuajoki | nedom Kulmunkijoki | 85,9 | 13,8 | | 53 | 743893 | 183542 | 27 |
| 13 2 | Luomajoki | ovan Kulmunkijoki | 61,8 | 24,1 | | 53 | 743893 | 183542 | |
| 13 2 1 | Kulmunkijoki | mynningen i Aapuajoki | 24,1 | | 1 | 52 | 743893 | 183542 | |
| 14 | Leipiöjoki | mynningen i Torneälven | 75,9 | | | 46 | 743445 | 185562 | |
| 15 | Pellojoki | mynningen i Torneälven | 150,9 | | 6 | 83 | 743252 | 185843 | 28 |

| Biflödes- ordning | Vattendragsnamn | Utloppspunkt | Areal km ² | Areal- skillnad | Sjö % | Skog % | Utloppspunkt | | Anm |
|----------------------|--------------------|-----------------------------------|--------------------------|--------------------|----------|-----------|--------------|--------|-----|
| | | | | | | | X | Y | |
| 16 | Naamijoki | mynningen i Torneälven | 1267,3 | | 2 | 91 | 744885 | 185202 | 29 |
| 17 | Torisenoja | mynningen i Torneälven | 28,1 | | | 87 | 745930 | 184400 | |
| 18 | Tupojoki | mynningen i Torneälven | 172,5 | | 2 | 66 | 746137 | 184249 | |
| 18 | Tupojoki | nedom Roukojoki | 105,8 | 66,7 | 1 | 66 | 746508 | 183234 | |
| 18 | Sattajoki | ovan Roukojoki | 63,7 | 42,1 | 1 | 68 | 746508 | 183234 | |
| 18 1 | Roukojoki | mynningen i Tupojoki | 42,1 | | 2 | 63 | 746508 | 183234 | |
| 19 | Muonioälven | mynningen i Torneälven | 14580,2 | | 4 | 54 | 747475 | 183490 | 30 |
| 19 | Muonioälven | nedom Ääverijoki | 14568,0 | 12,2 | 4 | 54 | 747680 | 183616 | 31 |
| 19 | Muonioälven | ovan Ääverijoki | 14485,0 | 83,0 | 4 | 54 | 747680 | 183616 | |
| 19 | Muonioälven | vid 1-2395 Kallio 2 | 14477,1 | 7,9 | 4 | 54 | 747962 | 183371 | |
| 19 | Muonioälven | nedom Parkkijoki | 14395,0 | 82,1 | 4 | 53 | 748456 | 183442 | |
| 19 | Muonioälven | ovan Parkkijoki | 14348,4 | 46,6 | 4 | 53 | 748456 | 183442 | |
| 19 | Muonioälven | nedom Lompolojoki | 14324,5 | 23,9 | 4 | 54 | 748680 | 184059 | 32 |
| 19 | Muonioälven | ovan Lompolojoki | 14168,6 | 155,9 | 4 | 53 | 748680 | 184059 | |
| 19 | Muonioälven | nedom Kaunisjoki | 14157,0 | 11,5 | 4 | 53 | 749089 | 184114 | |
| 19 | Muonioälven | ovan Kaunisjoki | 13528,3 | 628,8 | 4 | 53 | 749089 | 184114 | |
| 19 | Muonioälven | nedom förgrening vid Kolarinsaari | 13525,3 | 3,0 | 4 | 53 | 749318 | 184202 | 33 |
| 19 | Muonioälven | ovan förgrening vid Kolarinsaari | 12976,4 | 548,9 | 4 | 52 | 749954 | 183950 | 34 |
| 19 | Muonioälven | nedom Niesajoki | 12969,9 | 6,4 | 4 | 52 | 750124 | 184018 | 35 |
| 19 | Muonioälven | ovan Niesajoki | 12862,4 | 107,5 | 4 | 52 | 750124 | 184018 | |
| 19 | Muonioälven | nedom Äkäsjoki | 12843,9 | 18,5 | 4 | 52 | 750509 | 183750 | 36 |
| 19 | Muonioälven | ovan Äkäsjoki | 12194,7 | 649,2 | 4 | 50 | 750509 | 183750 | |
| 19 | Muonioälven | nedom Airijoki | 12189,0 | 5,7 | 4 | 50 | 750484 | 183430 | |
| 19 | Muonioälven | ovan Airijoki | 12149,8 | 39,3 | 4 | 50 | 750484 | 183430 | |
| 19 | Muonioälven | nedom Siekkijoki | 12108,5 | 41,3 | 4 | 50 | 750595 | 183039 | 37 |
| 19 | Muonioälven | ovan Siekkijoki | 12061,9 | 46,6 | 4 | 50 | 750595 | 183039 | |
| 19 | Muonioälven | nedom Jalooja | 12027,8 | 34,1 | 4 | 50 | 750808 | 182368 | |
| 19 | Muonioälven | ovan Jalooja | 11995,3 | 32,5 | 4 | 50 | 750808 | 182368 | |
| 19 | Muonioälven | nedom Alanen Kihlankijoki | 11937,2 | 58,0 | 4 | 50 | 751667 | 182528 | |
| 19 | Muonioälven | ovan Alanen Kihlankijoki | 11796,9 | 140,4 | 4 | 50 | 751667 | 182528 | |
| 19 | Muonioälven | nedom Ylinen Kihlankijoki | 11789,1 | 7,8 | 4 | 50 | 751848 | 182826 | |

| Biflödes- ordning | Vattendragsnamn | Utloppspunkt | Areal km ² | Areal- skillnad | Sjö % | Skog % | Utloppspunkt | | Anm |
|----------------------|-----------------|----------------------------------|--------------------------|--------------------|----------|-----------|--------------|--------|-----|
| | | | | | | | X | Y | |
| 19 | Muonioälven | nedom Ylinen Kihlankijoki | 11789,1 | | 4 | 50 | 751848 | 182826 | |
| 19 | Muonioälven | ovan Ylinen Kihlankijoki | 11702,3 | 86,8 | 4 | 49 | 751848 | 182826 | |
| 19 | Muonioälven | nedom Pakajoki | 11678,1 | 24,2 | 4 | 49 | 752346 | 182892 | 38 |
| 19 | Muonioälven | ovan Pakajoki | 11507,1 | 171,1 | 4 | 49 | 752346 | 182892 | |
| 19 | Muonioälven | nedom Parkajoki | 11411,3 | 95,7 | 4 | 49 | 753599 | 182373 | |
| 19 | Muonioälven | ovan Parkajoki | 10779,2 | 632,1 | 5 | 46 | 753599 | 182373 | |
| 19 | Muonioälven | nedom Ranta-Puristajoki | 10686,7 | 92,5 | 5 | 46 | 754522 | 182245 | |
| 19 | Muonioälven | ovan Ranta-Puristajoki | 10619,6 | 67,1 | 5 | 46 | 754522 | 182245 | |
| 19 | Muonioälven | utlopp Takaväylä | 10575,8 | 43,8 | 5 | 46 | 755415 | 182458 | |
| 19 | Muonioälven | inlopp Takaväylä | 9930,7 | 645,1 | 5 | 43 | 755425 | 182492 | |
| 19 | Muonioälven | nedom Kangosjoki | 9929,6 | 1,2 | 5 | 43 | 755341 | 182611 | 39 |
| 19 | Muonioälven | ovan Kangosjoki | 9638,2 | 291,4 | 5 | 42 | 755341 | 182611 | |
| 19 | Muonioälven | vid 1-10007 Muonio | 9595,0 | 43,2 | 5 | 42 | 756045 | 182824 | |
| 19 | Muonioälven | nedom förgrening vid Ojasensaari | 9591,8 | 3,2 | 5 | 42 | 756070 | 182814 | 40 |
| 19 | Muonioälven | ovan förgrening vid Viiksinsaari | 8519,1 | 1072,7 | 4 | 38 | 756257 | 182474 | 41 |
| 19 | Muonioälven | nedom Säynäjajoki | 8412,4 | 106,7 | 4 | 38 | 758030 | 181129 | 42 |
| 19 | Muonioälven | ovan Säynäjajoki | 8367,6 | 44,9 | 5 | 38 | 758030 | 181129 | |
| 19 | Muonioälven | nedom Kelojoki | 8331,8 | 35,8 | 5 | 38 | 757813 | 180562 | |
| 19 | Muonioälven | ovan Kelojoki | 8031,4 | 300,4 | 5 | 37 | 757813 | 180562 | |
| 19 | Muonioälven | nedom Suopatusjoki (bigren) | 8028,6 | 2,8 | 5 | 37 | 757926 | 180459 | 43 |
| 19 | Muonioälven | nedom Suopatusjoki | 8026,8 | 1,8 | 5 | 37 | 758014 | 180388 | |
| 19 | Muonioälven | ovan Suopatusjoki | 7968,9 | 57,9 | 5 | 37 | 758014 | 180388 | |
| 19 | Muonioälven | nedom Äijäjoki | 7950,6 | 18,3 | 5 | 37 | 758560 | 180448 | 44 |
| 19 | Muonioälven | ovan Äijäjoki | 7911,5 | 39,1 | 5 | 37 | 758560 | 180448 | |
| 19 | Muonioälven | nedom Pingisjoki | 7876,6 | 34,9 | 5 | 37 | 759112 | 180172 | |
| 19 | Muonioälven | ovan Pingisjoki | 7844,7 | 31,8 | 5 | 37 | 759112 | 180172 | |
| 19 | Muonioälven | nedom Palojoki | 7827,0 | 17,8 | 5 | 37 | 759403 | 179953 | 45 |
| 19 | Muonioälven | ovan Palojoki | 7115,9 | 711,1 | 5 | 35 | 759403 | 179953 | |
| 19 | Muonioälven | nedom Paittasjoki | 7077,9 | 38,0 | 5 | 35 | 759865 | 179505 | |
| 19 | Muonioälven | ovan Paittasjoki | 7018,9 | 59,0 | 5 | 35 | 759865 | 179505 | |
| 19 | Muonioälven | nedom Nunasjoki | 7018,8 | 0,1 | 5 | 35 | 759892 | 179525 | 46 |
| 19 | Muonioälven | ovan Nunasjoki | 6979,4 | 39,4 | 5 | 35 | 759892 | 179525 | |
| 19 | Muonioälven | nedom Luongasjoki | 6968,6 | 10,8 | 5 | 36 | 759997 | 179207 | |

| Biflödes- ordning | Vattendragsnamn | Utloppspunkt | Areal km ² | Areal- skillnad | Sjö % | Skog % | Utloppspunkt | | Anm |
|----------------------|-----------------|------------------------------|--------------------------|--------------------|----------|-----------|--------------|--------|-----|
| | | | | | | | X | Y | |
| 19 | Muonioälven | nedom Luongasjoki | 6968,6 | | 5 | 36 | 759997 | 179207 | |
| 19 | Muonioälven | ovan Luongasjoki | 6706,1 | 262,5 | 5 | 36 | 759997 | 179207 | |
| 19 | Muonioälven | nedom Taruantojoki | 6675,5 | 30,6 | 5 | 36 | 760495 | 178843 | 47 |
| 19 | Muonioälven | ovan Taruantojoki | 6351,2 | 324,3 | 5 | 36 | 760495 | 178843 | |
| 19 | Muonioälven | ovan förgrening vid Isosaari | 6156,8 | 194,4 | 5 | 36 | 760405 | 178419 | 48 |
| 19 | Muonioälven | nedom Maljasjoki | 6150,0 | 6,7 | 5 | 36 | 760556 | 178356 | 49 |
| 19 | Muonioälven | ovan Maljasjoki | 6042,5 | 107,6 | 5 | 36 | 760556 | 178356 | |
| 19 | Muonioälven | vid 1-10006 Karesuvanto | 5960,4 | 82,1 | 5 | 36 | 760830 | 177693 | |
| 19 | Muonioälven | nedom Kaarejoki | 5957,9 | 2,4 | 5 | 36 | 760858 | 177549 | |
| 19 | Muonioälven | ovan Kaarejoki | 5822,5 | 135,4 | 5 | 36 | 760858 | 177549 | |
| 19 | Muonioälven | nedom Pahtajoki | 5822,4 | 0,1 | 5 | 36 | 760905 | 177555 | 50 |
| 19 | Muonioälven | ovan Pahtajoki | 5734,5 | 87,9 | 5 | 35 | 760905 | 177555 | |
| 19 | Muonioälven | nedom Jietajoki | 5715,3 | 19,2 | 5 | 35 | 761182 | 177042 | 51 |
| 19 | Muonioälven | ovan Jietajoki | 5370,0 | 345,3 | 5 | 35 | 761182 | 177042 | |
| 19 | Muonioälven | nedom Orjanpuas | 5332,6 | 37,4 | 5 | 35 | 761252 | 176756 | 52 |
| 19 | Muonioälven | nedom Idijoki | 5329,6 | 2,9 | 5 | 35 | 761280 | 176655 | |
| 19 | Muonioälven | ovan Idijoki | 4880,2 | 449,5 | 5 | 32 | 761280 | 176655 | |
| 19 | Muonioälven | nedom Lätäseno | 4877,7 | 2,5 | 5 | 32 | 761337 | 176523 | 53 |
| 19 | Muonioälven | ovan Lätäseno | 2729,1 | 2148,6 | 6 | 35 | 761337 | 176523 | |
| 19 | Muonioälven | nedom Ainattijoki | 2727,3 | 1,8 | 6 | 35 | 761227 | 176422 | 54 |
| 19 | Könkämäälven | ovan Ainattijoki | 2485,1 | 242,1 | 6 | 33 | 761227 | 176422 | |
| 19 | Könkämäälven | ovan Kiltijoki | 2472,1 | 13,0 | 6 | 33 | 761179 | 176216 | |
| 19 | Könkämäälven | utlopp Kelottijärvi | 2423,1 | 49,0 | 7 | 32 | 761321 | 175397 | |
| 19 | Könkämäälven | inlopp Kelottijärvi | 2311,0 | 112,1 | 6 | 32 | 761708 | 175237 | |
| 19 | Könkämäälven | nedom Sottujoki | 2305,5 | 5,5 | 6 | 32 | 761941 | 175141 | 55 |
| 19 | Könkämäälven | ovan Sottujoki | 2222,8 | 82,7 | 6 | 31 | 761941 | 175141 | |
| 19 | Könkämäälven | nedom Vuokkasenjoki | 2210,5 | 12,3 | 6 | 31 | 762225 | 174806 | |
| 19 | Könkämäälven | ovan Vuokkasenjoki | 2098,3 | 112,2 | 6 | 30 | 762225 | 174806 | |
| 19 | Könkämäälven | nedom Vuosujoki | 2091,2 | 7,1 | 7 | 30 | 762329 | 174570 | 56 |
| 19 | Könkämäälven | ovan Vuosujoki | 2024,2 | 67,0 | 7 | 29 | 762329 | 174570 | |
| 19 | Könkämäälven | nedom Rautujoki | 2008,4 | 15,9 | 7 | 29 | 762255 | 174102 | |
| 19 | Könkämäälven | ovan Rautujoki | 1972,5 | 35,8 | 7 | 29 | 762255 | 174102 | |
| 19 | Könkämäälven | nedom Virkkujoki | 1953,1 | 19,4 | 7 | 28 | 762450 | 173925 | |

| Biflödes- ordning | Vattendragsnamn | Utloppspunkt | Areal km ² | Areal- skillnad | Sjö % | Skog % | Utloppspunkt | | Anm |
|----------------------|-----------------|---|--------------------------|--------------------|----------|-----------|--------------|--------|-----|
| | | | | | | | X | Y | |
| 19 | Könkämäälven | nedom Virkkujoki | 1953,1 | | 7 | 28 | 762450 | 173925 | |
| 19 | Könkämäälven | ovan Virkkujoki | 1911,4 | 41,8 | 7 | 28 | 762450 | 173925 | |
| 19 | Könkämäälven | nedom Tammukkajoki | 1896,1 | 15,3 | 7 | 28 | 762772 | 173895 | 57 |
| 19 | Könkämäälven | ovan Tammukkajoki | 1824,0 | 72,1 | 7 | 28 | 762772 | 173895 | |
| 19 | Könkämäälven | utlopp Naimakkajärvi (1-10004 Naimakkajärvi) | 1794,9 | 29,1 | 7 | 28 | 763031 | 173609 | 58 |
| 19 | Könkämäälven | inlopp Naimakkajärvi | 1671,8 | 123,1 | 7 | 27 | 763152 | 173246 | 59 |
| 19 | Könkämäälven | utlopp Ainuvarppijärvi | 1616,7 | 55,1 | 7 | 27 | 763202 | 172948 | |
| 19 | Könkämäälven | nedom Iittojoki | 1548,1 | 68,6 | 7 | 26 | 763983 | 172638 | 60 |
| 19 | Könkämäälven | ovan Iittojoki | 1487,7 | 60,4 | 8 | 25 | 763983 | 172638 | |
| 19 | Könkämäälven | nedom Vittankijoki | 1469,2 | 18,6 | 8 | 24 | 764061 | 172158 | |
| 19 | Könkämäälven | ovan Vittankijoki | 1381,1 | 88,1 | 8 | 25 | 764061 | 172158 | |
| 19 | Könkämäälven | nedom Suppajoki | 1360,2 | 20,9 | 8 | 24 | 764560 | 171902 | 61 |
| 19 | Könkämäälven | ovan Suppajoki | 1183,9 | 176,3 | 9 | 20 | 764560 | 171902 | |
| 19 | Könkämäälven | nedom Suvijoki | 1181,2 | 2,6 | 9 | 20 | 764672 | 171669 | |
| 19 | Könkämäälven | ovan Suvijoki | 963,5 | 217,8 | 9 | 20 | 764672 | 171669 | |
| 19 | Könkämäälven | nedom Tsaddamasjohka | 924,6 | 38,8 | 9 | 17 | 765216 | 171131 | 62 |
| 19 | Könkämäälven | ovan Tsaddamasjohka | 815,5 | 109,1 | 9 | 17 | 765216 | 171131 | |
| 19 | Könkämäälven | nedom Rauskasjoki | 779,0 | 36,5 | 9 | 16 | 765344 | 170760 | |
| 19 | Könkämäälven | ovan Rauskasjoki | 703,4 | 75,6 | 10 | 15 | 765344 | 170760 | |
| 19 | Könkämäälven | utlopp Taatsajärvi | 687,3 | 16,1 | 10 | 14 | 765616 | 170348 | 63 |
| 19 | Kummaeno | inlopp Taatsajärvi | 400,1 | 287,2 | 6 | 1 | 765616 | 170269 | |
| 19 | Kummaeno | nedom Äggojåkkå | 376,1 | 24,0 | 6 | | 765558 | 169819 | |
| 19 | Kummaeno | ovan Äggojåkkå | 321,0 | 55,1 | 6 | | 765558 | 169819 | |
| 19 | Kummaeno | nedom Kåbmejåkkå | 227,4 | 93,7 | 7 | | 765909 | 168534 | 64 |
| 19 | Pältsanjåkkå | ovan Kåbmejåkkå | 125,2 | 102,2 | 4 | | 765909 | 168534 | |
| 19 | Njärrejåkkå | ovan 766085-168145 | 75,0 | 50,3 | 6 | | 766085 | 168145 | 65 |
| 19 1 | Ääverijoki | myynningen i Muonioälven | 83,0 | | | 49 | 747680 | 183616 | 66 |
| 19 2 | Parkkijoki | myynningen i Muonioälven | 46,6 | | 1 | 49 | 748456 | 183442 | |
| 19 3 | Lompolojoki | myynningen i Muonioälven | 155,9 | | 1 | 89 | 748680 | 184059 | 67 |

| Biflödes- ordning | Vattendragsnamn | Utloppspunkt | Areal km ² | Areal- skillnad | Sjö % | Skog % | Utloppspunkt | | Anm |
|----------------------|---------------------|---------------------------------|--------------------------|--------------------|----------|-----------|--------------|--------|-----|
| | | | | | | | X | Y | |
| 19 4 | Kaunisjoki | mynningen i Muonioälven | 628,8 | | 1 | 51 | 749089 | 184114 | |
| 19 4 | Kaunisjoki | nedom Aareajoki | 564,1 | 64,7 | 1 | 52 | 749830 | 182951 | |
| 19 4 | Kaunisjoki | ovan Aareajoki | 372,9 | 191,2 | 1 | 44 | 749830 | 182951 | |
| 19 4 | Kaunisjoki | nedom Suksijoki | 272,9 | 100,0 | 1 | 49 | 749188 | 182090 | |
| 19 4 | Kaunisjoki | ovan Suksijoki | 199,5 | 73,4 | 1 | 54 | 749188 | 182090 | |
| 19 4 | Kaunisjoki | nedom 750017-181387 | 109,0 | 90,5 | 1 | 62 | 750017 | 181387 | |
| 19 4 | Kolkonjoki | ovan 750017-181387 | 54,8 | 54,2 | 1 | 75 | 750017 | 181387 | |
| 19 4 1 | Aareajoki | mynningen i Kaunisjoki | 191,2 | | | 69 | 749830 | 182951 | |
| 19 4 1 | Aareajoki | nedom Sivakkajoki | 121,2 | 70,0 | | 80 | 750502 | 182161 | |
| 19 4 1 | Aareajoki | ovan Sivakkajoki | 64,9 | 56,3 | 1 | 91 | 750502 | 182161 | |
| 19 4 1 1 | Sivakkajoki | mynningen i Aareajoki | 56,3 | | | 66 | 750502 | 182161 | |
| 19 4 2 | Suksijoki | mynningen i Kaunisjoki | 73,4 | | | 37 | 749188 | 182090 | |
| 19 4 3 | 750017-181387 | mynningen i Kaunisjoki | 54,2 | | 1 | 49 | 750017 | 181387 | 68 |
| 19 5 | Ylläsajoki | mynningen i Muonioälven | 484,3 | | 1 | 86 | 749487 | 184398 | 69 |
| 19 6 | Niesajoki | mynningen i Muonioälven | 107,5 | | 1 | 95 | 750124 | 184018 | 70 |
| 19 7 | Äkäsjoki | mynningen i Muonioälven | 649,2 | | 3 | 86 | 750509 | 183750 | 71 |
| 19 8 | Airijoki | mynningen i Muonioälven | 39,3 | | 3 | 62 | 750484 | 183430 | |
| 19 9 | Siekkijoki | mynningen i Muonioälven | 46,6 | | | 10 | 750595 | 183039 | 72 |
| 19 10 | Jalooja | mynningen i Muonioälven | 32,5 | | | 65 | 750808 | 182368 | |
| 19 11 | Alanen Kihlankijoki | mynningen i Muonioälven | 140,4 | | 1 | 96 | 751667 | 182528 | |
| 19 11 | Alanen Kihlankijoki | nedom Ahmaoja | 95,7 | 44,7 | 1 | 97 | 751951 | 181730 | |
| 19 11 | Alanen Kihlankijoki | ovan Ahmaoja | 82,6 | 13,0 | 1 | 96 | 751951 | 181730 | |
| 19 11 | Alanen Kihlankijoki | utlopp Naakajärvi | 3,3 | 79,3 | 33 | 60 | 752427 | 180607 | |
| 19 11 1 | Ahmaoja | mynningen i Alanen Kihlankijoki | 13,1 | | | 100 | 751951 | 181730 | |
| 19 12 | Ylinen Kihlankijoki | mynningen i Muonioälven | 86,8 | | | 86 | 751848 | 182826 | |
| 19 13 | Pakajoki | mynningen i Muonioälven | 171,1 | | 1 | 87 | 752346 | 182892 | 73 |

| Biflödes- ordning | Vattendragsnamn | Utloppspunkt | Areal km ² | Areal- skillnad | Sjö % | Skog % | Utloppspunkt | | Anm |
|----------------------|-------------------|-------------------------|--------------------------|--------------------|----------|-----------|--------------|--------|-----|
| | | | | | | | X | Y | |
| 19 14 | Parkajoki | mynningen i Muonioälven | 632,1 | | 1 | 94 | 753599 | 182373 | |
| 19 14 | Parkajoki | nedom Kitkiöjoki | 560,2 | 72,0 | 1 | 94 | 753763 | 181500 | |
| 19 14 | Parkajoki | ovan Kitkiöjoki | 426,3 | 133,8 | 1 | 95 | 753763 | 181500 | |
| 19 14 | Parkajoki | nedom Ahmajoki | 407,5 | 18,8 | 1 | 95 | 753402 | 181244 | |
| 19 14 | Parkajoki | ovan Ahmajoki | 328,1 | 79,4 | 1 | 95 | 753402 | 181244 | |
| 19 14 | Parkajoki | nedom Vaijajoki | 274,7 | 53,3 | 1 | 95 | 753743 | 180495 | |
| 19 14 | Parkajoki | ovan Vaijajoki | 210,1 | 64,6 | 1 | 95 | 753743 | 180495 | |
| 19 14 | Parkajoki | nedom Liivajoki | 194,6 | 15,5 | 1 | 95 | 753860 | 180099 | |
| 19 14 | Parkajoki | ovan Liivajoki | 154,5 | 40,1 | 1 | 94 | 753860 | 180099 | |
| 19 14 | Parkajoki | nedom Talisenoja | 136,4 | 18,1 | 1 | 93 | 753536 | 179636 | |
| 19 14 | Jyryjoki | ovan Talisenoja | 101,4 | 35,0 | 1 | 96 | 753536 | 179636 | |
| 19 14 | Jyryjoki | nedom Pahtajoki | 90,1 | 11,3 | 1 | 95 | 754098 | 179190 | |
| 19 14 | Jyryjoki | ovan Pahtajoki | 60,7 | 29,4 | 1 | 94 | 754098 | 179190 | |
| 19 14 1 | Kitkiöjoki | mynningen i Parkajoki | 133,9 | | 3 | 90 | 753763 | 181500 | |
| 19 14 1 | Kitkiöjoki | utlopp Kitkiöjärvi | 95,0 | 38,9 | 3 | 90 | 754327 | 180877 | |
| 19 14 1 | Ylinenjoki | inlopp Kitkiöjärvi | 40,6 | 54,4 | 2 | 94 | 754513 | 180912 | |
| 19 14 2 | Ahmajoki | mynningen i Parkajoki | 79,5 | | | 91 | 753402 | 181244 | |
| 19 14 3 | Vaijajoki | mynningen i Parkajoki | 64,6 | | 1 | 94 | 753743 | 180495 | |
| 19 14 3 | Vaijajoki | nedom 754198-180384 | 50,2 | 14,4 | | 98 | 754198 | 180384 | |
| 19 14 3 | Vaijajoki | ovan 754198-180384 | 42,9 | 7,3 | | 100 | 754198 | 180384 | |
| 19 14 3 1 | 754198-180384 | mynningen i Vaijajoki | 7,3 | | | 85 | 754198 | 180384 | 74 |
| 19 14 4 | Liivajoki | mynningen i Parkajoki | 40,1 | | 1 | 98 | 753860 | 180099 | |
| 19 14 4 | Liivajoki | utlopp Liivajärvi | 20,4 | 19,7 | 1 | 99 | 754029 | 180146 | 75 |
| 19 14 5 | Talisenoja | mynningen i Parkajoki | 35,0 | | 1 | 87 | 753536 | 179636 | |
| 19 14 6 | Pahtajoki | mynningen i Jyryjoki | 29,4 | | | 97 | 754098 | 179190 | |
| 19 15 | Ranta-Puristajoki | mynningen i Muonioälven | 67,1 | | 1 | 83 | 754522 | 182245 | |

| Biflödes- ordning | Vattendragsnamn | Utloppspunkt | Areal km ² | Areal- skillnad | Sjö % | Skog % | Utloppspunkt | | Anm |
|----------------------|-----------------|----------------------------------|--------------------------|--------------------|----------|-----------|--------------|--------|-----|
| | | | | | | | X | Y | |
| 19 16 | Merasjoki | mynningen i Muonioälven | 639,4 | | 3 | 85 | 755554 | 182413 | 76 |
| | | | | 1,3 | | | | | |
| 19 16 | Merasjoki | nedom Naankijoki | 638,1 | | 3 | 85 | 755581 | 182380 | |
| | | | | 53,4 | | | | | |
| 19 16 | Merasjoki | ovan Naankijoki | 584,6 | | 2 | 86 | 755581 | 182380 | |
| | | | | 24,0 | | | | | |
| 19 16 | Merasjoki | nedom Muodosjoki | 560,6 | | 3 | 87 | 755621 | 181846 | |
| | | | | 104,3 | | | | | |
| 19 16 | Merasjoki | ovan Muodosjoki | 456,3 | | 3 | 89 | 755621 | 181846 | |
| | | | | 28,3 | | | | | |
| 19 16 | Merasjoki | utlopp Merasjärvi | 428,0 | | 3 | 89 | 755543 | 181125 | |
| | | | | 61,1 | | | | | |
| 19 16 | Merasjoki | nedom Aljunjoki | 366,9 | | 3 | 90 | 755942 | 180826 | |
| | | | | 85,4 | | | | | |
| 19 16 | Merasjoki | ovan Aljunjoki | 281,5 | | 3 | 90 | 755942 | 180826 | |
| | | | | 0,1 | | | | | |
| 19 16 | Merasjoki | nedom Rukojoki | 281,5 | | 3 | 90 | 755950 | 180830 | |
| | | | | 55,4 | | | | | |
| 19 16 | Merasjoki | ovan Rukojoki | 226,0 | | 3 | 92 | 755950 | 180830 | |
| | | | | 71,5 | | | | | |
| 19 16 | Merasjoki | nedom Merasjoki | 154,5 | | 2 | 92 | 756027 | 179428 | 77 |
| | | | | 52,2 | | | | | |
| 19 16 | Kierrejoki | ovan Merasjoki | 102,3 | | 2 | 94 | 756027 | 179428 | |
| | | | | 5,1 | | | | | |
| 19 16 | Kierrejoki | nedom Haljajoki | 97,2 | | 2 | 93 | 756142 | 179241 | |
| | | | | 46,5 | | | | | |
| 19 16 | Kierrejoki | ovan Haljajoki | 50,7 | | 2 | 89 | 756142 | 179241 | |
| | | | | | | | | | |
| 19 16 1 | Naankijoki | mynningen i Merasjoki | 53,4 | | 7 | 72 | 755581 | 182380 | |
| | | | | | | | | | |
| 19 16 2 | Muodosjoki | mynningen i Merasjoki | 104,3 | | 2 | 77 | 755621 | 181846 | |
| | | | | 54,0 | | | | | |
| 19 16 2 | Muodosjoki | utlopp Muodosjärvi | 50,3 | | 2 | 78 | 756433 | 181374 | |
| | | | | | | | | | |
| 19 16 3 | Aljunjoki | mynningen i Merasjoki | 85,4 | | 2 | 90 | 755942 | 180826 | |
| | | | | | | | | | |
| 19 16 4 | Rukojoki | mynningen i Merasjoki | 55,4 | | 4 | 83 | 755950 | 180830 | |
| | | | | | | | | | |
| 19 16 5 | Merasjoki | mynningen i Merasjoki/Kierrejoki | 52,2 | | 2 | 89 | 756027 | 179428 | |
| | | | | | | | | | |
| 19 16 6 | Haljajoki | mynningen i Kierrejoki | 46,5 | | 2 | 98 | 756142 | 179241 | |
| | | | | | | | | | |
| 19 17 | Kangosjoki | mynningen i Muonioälven | 291,4 | | 5 | 80 | 755341 | 182611 | 78 |
| | | | | | | | | | |
| 19 18 | Jerisjoki | mynningen i Muonioälven | 318,1 | | 13 | 73 | 756138 | 182914 | 79 |
| | | | | | | | | | |
| 19 19 | Kaarnesjoki | mynningen i Muonioälven | 734,5 | | 4 | 72 | 756290 | 182587 | 80 |
| | | | | | | | | | |
| 19 20 | Säynäjajoki | mynningen i Muonioälven | 44,9 | | 4 | 64 | 758030 | 181129 | 81 |
| | | | | | | | | | |

| Biflödes- ordning | Vattendragsnamn | Utloppspunkt | Areal km ² | Areal- skillnad | Sjö % | Skog % | Utloppspunkt | | Anm |
|----------------------|---------------------|---------------------------|--------------------------|--------------------|----------|-----------|--------------|--------|-----|
| | | | | | | | X | Y | |
| 19 21 | Kelojoki | mynningen i Muonioälven | 300,4 | | 3 | 53 | 757813 | 180562 | |
| | | | | 47,2 | | | | | |
| 19 21 | Kelojoki | nedom Ahmajoki | 253,2 | | 3 | 50 | 757632 | 180352 | |
| | | | | 26,9 | | | | | |
| 19 21 | Kelojoki | ovan Ahmajoki | 226,3 | | 3 | 48 | 757632 | 180352 | |
| | | | | 82,1 | | | | | |
| 19 21 | Kelojoki | nedom Jussanjoki | 144,1 | | 3 | 41 | 757489 | 179670 | |
| | | | | 55,6 | | | | | |
| 19 21 | Kelojoki | ovan Jussanjoki | 88,5 | | 4 | 12 | 757489 | 179670 | |
| | | | | 14,6 | | | | | |
| 19 21 | Kelojoki | nedom Porattomajärvenjoki | 73,9 | | 5 | 14 | 757634 | 179397 | |
| | | | | 26,0 | | | | | |
| 19 21 | Porattomavuomanj. | ovan Porattomajärvenjoki | 47,9 | | 2 | 22 | 757634 | 179397 | |
| | | | | | | | | | |
| 19 21 1 | Ahmajoki | mynningen i Kelojoki | 26,9 | | 3 | 62 | 757632 | 180352 | |
| | | | | | | | | | |
| 19 21 2 | Jussanjoki | mynningen i Kelojoki | 55,6 | | 1 | 87 | 757489 | 179670 | |
| | | | | | | | | | |
| 19 21 3 | Porattomajärvenjoki | mynningen i Kelojoki | 26,0 | | 9 | | 757634 | 179397 | |
| | | | | | | | | | |
| 19 22 | Suopatusjoki | mynningen i Muonioälven | 57,9 | | 2 | 9 | 758014 | 180388 | 82 |
| | | | | | | | | | |
| 19 23 | Äijäjoki | mynningen i Muonioälven | 39,1 | | 3 | 53 | 758560 | 180448 | 83 |
| | | | | | | | | | |
| 19 24 | Pingisjoki | mynningen i Muonioälven | 31,8 | | 3 | 7 | 759112 | 180172 | |
| | | | | | | | | | |
| 19 25 | Palojoki | mynningen i Muonioälven | 711,1 | | 4 | 59 | 759403 | 179953 | 84 |
| | | | | | | | | | |
| 19 26 | Paittasjoki | mynningen i Muonioälven | 59,0 | | 8 | | 759865 | 179505 | |
| | | | | | | | | | |
| 19 27 | Nunasjoki | mynningen i Muonioälven | 39,4 | | 2 | 32 | 759892 | 179525 | 85 |
| | | | | | | | | | |
| 19 28 | Luongasjoki | mynningen i Muonioälven | 262,5 | | 5 | 16 | 759997 | 179207 | |
| | | | | 65,8 | | | | | |
| 19 28 | Luongasjoki | nedom Kurusjoki | 196,8 | | 5 | 21 | 758498 | 178523 | |
| | | | | 65,8 | | | | | |
| 19 28 | Luongasjoki | ovan Kurusjoki | 130,9 | | 5 | 30 | 758498 | 178523 | |
| | | | | 43,5 | | | | | |
| 19 28 | Luongasjoki | nedom Luongasjoki | 87,4 | | 5 | 42 | 758037 | 178361 | 86 |
| | | | | 30,3 | | | | | |
| 19 28 | | ovan Luongasjoki | 57,1 | | 4 | 64 | 758037 | 178361 | |
| | | | | | | | | | |
| 19 28 1 | Kurusjoki | mynningen i Luongasjoki | 65,8 | | 5 | 4 | 758498 | 178523 | |
| | | | | | | | | | |
| 19 28 2 | Luongasjoki | mynningen i Luongasjoki | 30,3 | | 7 | | 758037 | 178361 | |
| | | | | | | | | | |
| 19 29 | Taruantojoki | mynningen i Muonioälven | 324,3 | | 3 | 52 | 760495 | 178843 | 87 |
| | | | | | | | | | |
| 19 30 | Myllyjoki | mynningen i Muonioälven | 45,9 | | 4 | 4 | 760250 | 178587 | 88 |

| Biflödes- ordning | Vattendragsnamn | Utloppspunkt | Areal km ² | Areal- skillnad | Sjö % | Skog % | Utloppspunkt | | Anm |
|----------------------|-----------------|--|--------------------------|--------------------|----------|-----------|--------------|--------|-----|
| | | | | | | | X | Y | |
| 19 31 | Paankijoki | mynningen i Muonioälven | 119,0 | | 6 | 21 | 760278 | 178505 | 89 |
| 19 31 | Paankijoki | nedom Ruodusjoki | 85,5 | 33,5 | 7 | 19 | 759985 | 178328 | |
| 19 31 | Paankijoki | ovan Ruodusjoki | 59,0 | 26,6 | 5 | 27 | 759985 | 178328 | |
| 19 31 1 | Ruodusjoki | mynningen i Paankijoki | 26,6 | | 11 | | 759985 | 178328 | |
| 19 32 | Maljasjoki | mynningen i Muonioälven | 107,6 | | 5 | 55 | 760556 | 178356 | 90 |
| 19 33 | Kaarejoki | mynningen i Muonioälven | 135,5 | | 3 | 43 | 760858 | 177549 | |
| 19 33 | Kaarejoki | inlopp Kaarevuopio | 122,7 | 12,8 | 2 | 42 | 760809 | 177264 | 91 |
| 19 33 | Kaarejoki | nedom Harrijoki | 111,7 | 11,0 | 2 | 43 | 760577 | 176974 | |
| 19 33 | Kaarejoki | ovan Harrijoki | 41,5 | 70,2 | 3 | 56 | 760577 | 176974 | |
| 19 33 1 | Harrijoki | mynningen i Kaarejoki | 70,2 | | 1 | 35 | 760577 | 176974 | |
| 19 34 | Pahtajoki | mynningen i Muonioälven | 87,9 | | 4 | 54 | 760905 | 177555 | 92 |
| 19 35 | Jietajoki | mynningen i Muonioälven | 345,3 | | 4 | 47 | 761182 | 177042 | |
| 19 36 | Idijoki | mynningen i Muonioälven | 449,5 | | 5 | 59 | 761280 | 176655 | 93 |
| 19 36 | Idijoki | inlopp Mannajärvi | 435,0 | 14,4 | 5 | 60 | 760928 | 176489 | |
| 19 36 | Idijoki | utlopp Mertajärvi (1-1780 Mertajärvi) | 390,8 | 44,2 | 5 | 62 | 759942 | 176205 | |
| 19 36 | Idijoki | inlopp Idijärvi | 336,5 | 54,3 | 4 | 65 | 759629 | 176061 | |
| 19 36 | Jierijoki | inlopp Ruoksujärvi | 162,1 | 174,4 | 3 | 77 | 759039 | 175894 | |
| 19 36 | Jierijoki | nedom Maejoki | 112,7 | 49,4 | 3 | 76 | 758728 | 175540 | |
| 19 36 | Sulajoki | ovan Maejoki | 67,9 | 44,8 | 4 | 80 | 758728 | 175540 | |
| 19 36 1 | Myllyjoki | mynningen i Kuortojärvi | 110,7 | | 4 | 52 | 759411 | 176077 | |
| 19 36 1 | Alasjoki | nedom Iso Torisjoki | 59,1 | 51,6 | 4 | 48 | 758811 | 176580 | |
| 19 36 1 | Koulusjoki | ovan Iso Torisjoki | 37,2 | 21,9 | 5 | 50 | 758811 | 176580 | |
| 19 36 1 1 | Iso Torisjoki | mynningen i Alasjoki | 21,9 | | 3 | 45 | 758811 | 176580 | |
| 19 36 2 | Maejoki | mynningen i Jierijoki | 44,8 | | 1 | 70 | 758728 | 175540 | |
| 19 37 | Lätäseno | mynningen i Muonioälven | 2148,6 | | 3 | 30 | 761337 | 176523 | 94 |

SMHI

| Biflödes- ordning | Vattendragsnamn | Utloppspunkt | Areal km ² | Areal- skillnad | Sjö % | Skog % | Utloppspunkt | | Anm |
|----------------------|-----------------|--------------------------------|--------------------------|--------------------|----------|-----------|--------------|--------|-----|
| | | | | | | | X | Y | |
| 19 38 | Ainattijoki | mynningen i Muonioälven | 242,1 | | 1 | 53 | 761227 | 176422 | 95 |
| 19 38 | Ainattijoki | ovan förgrening till Kiltijoki | 233,1 | 9,0 | 1 | 54 | 760985 | 176145 | |
| 19 38 | Ainattijoki | nedom Saarijoki | 217,5 | 15,6 | 1 | 52 | 760558 | 175825 | |
| 19 38 | Ainattijoki | ovan Saarijoki | 172,6 | 44,9 | 2 | 52 | 760558 | 175825 | |
| 19 38 | Ainattijoki | nedom Jäkäläjoki | 115,3 | 57,3 | 1 | 51 | 759779 | 175167 | |
| 19 38 | Ainattijoki | ovan Jäkäläjoki | 91,6 | 23,7 | 2 | 51 | 759779 | 175167 | |
| 19 38 | Ainattijoki | nedom Säyrisjoki | 68,0 | 23,6 | 2 | 54 | 759733 | 174926 | |
| 19 38 | Ainattijoki | ovan Säyrisjoki | 54,9 | 13,0 | 2 | 54 | 759733 | 174926 | |
| 19 38 1 | Saarijoki | mynningen i Ainattijoki | 44,9 | | | 50 | 760558 | 175825 | |
| 19 38 2 | Jäkäläjoki | mynningen i Ainattijoki | 23,7 | | | 47 | 759779 | 175167 | |
| 19 38 3 | Säyrisjoki | mynningen i Ainattijoki | 13,0 | | | 58 | 759733 | 174926 | |
| 19 39 | Kutsurjoki | mynningen i Kelottijärvi | 43,0 | | 2 | 47 | 761395 | 175297 | |
| 19 40 | Sottujoki | mynningen i Könkämäälven | 82,7 | | 3 | 75 | 761941 | 175141 | 96 |
| 19 41 | Vuokkasenjoki | mynningen i Könkämäälven | 112,2 | | 3 | 49 | 762225 | 174806 | |
| 19 41 | Vuokkasenjoki | utlopp Vuokkasluoppal | 44,7 | 67,5 | 2 | 45 | 761084 | 174290 | |
| 19 42 | Vuoskujoki | mynningen i Könkämäälven | 67,0 | | 2 | 58 | 762329 | 174570 | 97 |
| 19 43 | Rautujoki | mynningen i Könkämäälven | 35,8 | | 4 | 31 | 762255 | 174102 | |
| 19 44 | Virkkujoki | mynningen i Könkämäälven | 41,8 | | 1 | 32 | 762450 | 173925 | 98 |
| 19 45 | Tammukkajoki | mynningen i Könkämäälven | 72,1 | | 6 | 26 | 762772 | 173895 | 99 |
| 19 46 | Ropijoki | mynningen i Naimakkajärvi | 90,8 | | 6 | 43 | 763133 | 173498 | 100 |
| 19 47 | Iltojoki | mynningen i Könkämäälven | 60,4 | | 1 | 46 | 763983 | 172638 | 101 |
| 19 48 | Vittankijoki | mynningen i Könkämäälven | 88,1 | | 2 | 14 | 764061 | 172158 | |
| 19 49 | Suppijoki | mynningen i Könkämäälven | 176,3 | | 5 | 52 | 764560 | 171902 | 102 |

| Biflödes- ordning | Vattendragsnamn | Utloppspunkt | Areal km ² | Areal- skillnad | Sjö % | Skog % | Utloppspunkt | | Anm |
|----------------------|-----------------|--|--------------------------|--------------------|----------|-----------|--------------|--------|-----|
| | | | | | | | X | Y | |
| 19 50 | Suvijoki | mynningen i Könkämäälven | 217,8 | | 5 | 20 | 764672 | 171669 | |
| 19 50 | Suvijoki | utlopp Suvijärvi | 177,8 | 39,9 | 6 | 17 | 764810 | 171346 | |
| 19 50 | Suvijoki | inlopp Suvijärvi | 172,1 | 5,8 | 5 | 15 | 764785 | 171331 | |
| 19 50 | Suvijoki | nedom Fiellarjoki | 126,4 | 45,7 | 6 | 10 | 764658 | 171109 | |
| 19 50 | Suvijoki | ovan Fiellarjoki | 100,8 | 25,6 | 7 | 6 | 764658 | 171109 | |
| 19 50 | Suvijoki | nedom Kanisjäkkå | 52,3 | 48,5 | 11 | | 764269 | 170692 | |
| 19 50 | Tjuolloyjäkkå | ovan Kanisjäkkå | 31,0 | 21,3 | 18 | | 764269 | 170692 | |
| 19 50 1 | Fiellarjoki | mynningen i Suvijoki | 25,6 | | 1 | 26 | 764658 | 171109 | |
| 19 50 2 | Kanisjäkkå | mynningen i Suvijoki | 21,3 | | 3 | | 764269 | 170692 | |
| 19 51 | Tsaddamasjohka | mynningen i Könkämäälven | 109,1 | | 7 | 17 | 765216 | 171131 | 103 |
| 19 52 | Rauskasjoki | mynningen i Könkämäälven | 75,6 | | 4 | 22 | 765344 | 170760 | |
| 19 53 | Kilpisjoki | mynningen i Taatsajärvi | 279,8 | | 16 | 30 | 765774 | 170212 | 104 |
| 19 53 | Kilpisjoki | utlopp Alanen Kilpisjärvi (1-10008 Kilpisjärvi) | 275,2 | 4,6 | 16 | 29 | 765824 | 170238 | |
| 19 53 | Kilpisjoki | utlopp Ylinen Kilpisjärvi | 199,3 | 75,8 | 14 | 26 | 766407 | 170182 | 105 |
| 19 54 | Åggojäckå | mynningen i Kummaeno | 55,1 | | 7 | | 765558 | 169819 | |
| 19 55 | Kåbmejäckå | mynningen i Kummaeno | 102,2 | | 10 | | 765909 | 168534 | |
| 19 55 | Kåbmejäckå | utlopp Kåbmejaure | 90,0 | 12,2 | 11 | | 765597 | 168368 | 106 |
| 19 55 | Kåbmejäckå | utlopp Tjälmejaure | 35,5 | 54,5 | 10 | | 764998 | 168780 | |
| 20 | Mertajoki | mynningen i Torneälven | 66,7 | | | 69 | 747635 | 182840 | |
| 21 | Käymäjoki | mynningen i Torneälven | 194,1 | | 2 | 38 | 748077 | 181688 | |
| 21 | Käymäjoki | nedom Pellijoki | 163,7 | 30,4 | 2 | 40 | 748418 | 181159 | |
| 21 | Käymäjoki | ovan Pellijoki | 100,8 | 62,8 | 2 | 36 | 748418 | 181159 | |
| 21 | Käymäjoki | utlopp Käymäjärvi | 50,0 | 50,8 | 4 | 22 | 749424 | 180739 | |
| 21 1 | Pellijoki | mynningen i Käymäjoki | 62,8 | | 1 | 46 | 748418 | 181159 | |

| Biflödes- ordning | Vattendragsnamn | Utloppspunkt | Areal km ² | Areal- skillnad | Sjö % | Skog % | Utloppspunkt | | Anm |
|----------------------|--------------------|------------------------|--------------------------|--------------------|----------|-----------|--------------|--------|-----|
| | | | | | | | X | Y | |
| 22 | Liviöjoki | mynningen i Torneälven | 179,0 | | 1 | 71 | 748023 | 181682 | |
| | | | | 46,3 | | | | | |
| 22 | Liviöjoki | nedom Peräjäjoki | 132,7 | | 2 | 71 | 747658 | 181229 | |
| | | | | 49,6 | | | | | |
| 22 | Liviöjoki | ovan Peräjäjoki | 83,1 | | 3 | 80 | 747658 | 181229 | |
| | | | | 29,1 | | | | | |
| 22 | Liviöjoki | utlopp Liviöjärvi | 54,0 | | 5 | 74 | 747112 | 181693 | |
| 22 1 | Peräjäjoki | mynningen i Liviöjoki | 49,6 | | | 54 | 747658 | 181229 | |
| 23 | Siikajoki | mynningen i Torneälven | 50,4 | | 3 | 54 | 747966 | 180395 | |
| 24 | Pussujoki | mynningen i Torneälven | 30,6 | | 1 | 17 | 748515 | 179155 | |
| 25 | Lainioälven | mynningen i Torneälven | 6002,5 | | 5 | 41 | 749164 | 179344 | |
| | | | | 28,1 | | | | | |
| 25 | Lainioälven | nedom Ainettijoki | 5974,4 | | 5 | 41 | 749493 | 179468 | |
| | | | | 87,1 | | | | | |
| 25 | Lainioälven | ovan Ainettijoki | 5887,3 | | 5 | 42 | 749493 | 179468 | |
| | | | | 8,5 | | | | | |
| 25 | Lainioälven | nedom Piipiönjoki | 5878,8 | | 5 | 42 | 749782 | 179206 | 107 |
| | | | | 11,7 | | | | | |
| 25 | Lainioälven | ovan Piipiönjoki | 5867,1 | | 5 | 42 | 749782 | 179206 | |
| | | | | 4,3 | | | | | |
| 25 | Lainioälven | nedom Kangosenoja | 5862,8 | | 5 | 42 | 749926 | 179229 | |
| | | | | 62,4 | | | | | |
| 25 | Lainioälven | ovan Kangosenoja | 5800,4 | | 5 | 42 | 749926 | 179229 | |
| | | | | 6,8 | | | | | |
| 25 | Lainioälven | nedom Akajoki | 5793,6 | | 5 | 42 | 750112 | 179303 | |
| | | | | 56,1 | | | | | |
| 25 | Lainioälven | ovan Akajoki | 5737,5 | | 5 | 42 | 750112 | 179303 | |
| | | | | 21,1 | | | | | |
| 25 | Lainioälven | nedom Nuuksujoki | 5716,4 | | 5 | 42 | 750917 | 179156 | |
| | | | | 95,2 | | | | | |
| 25 | Lainioälven | ovan Nuuksujoki | 5621,3 | | 5 | 42 | 750917 | 179156 | |
| | | | | 24,8 | | | | | |
| 25 | Lainioälven | nedom Nälkäjoki | 5596,5 | | 5 | 42 | 751565 | 179227 | |
| | | | | 41,9 | | | | | |
| 25 | Lainioälven | ovan Nälkäjoki | 5554,6 | | 5 | 42 | 751565 | 179227 | |
| | | | | 3,9 | | | | | |
| 25 | Lainioälven | nedom Rauvosjoki | 5550,7 | | 5 | 42 | 751813 | 179082 | |
| | | | | 80,5 | | | | | |
| 25 | Lainioälven | ovan Rauvosjoki | 5470,2 | | 5 | 41 | 751813 | 179082 | |
| | | | | 70,3 | | | | | |
| 25 | Lainioälven | nedom Kärentöjoki | 5399,9 | | 5 | 41 | 752408 | 179202 | |
| | | | | 163,6 | | | | | |
| 25 | Lainioälven | ovan Kärentöjoki | 5236,3 | | 5 | 40 | 752408 | 179202 | |
| | | | | 5,5 | | | | | |
| 25 | Lainioälven | nedom Olosjoki | 5230,8 | | 5 | 40 | 752614 | 179081 | |
| | | | | 241,7 | | | | | |
| 25 | Lainioälven | ovan Olosjoki | 4989,1 | | 5 | 38 | 752614 | 179081 | |
| | | | | 63,8 | | | | | |
| 25 | Lainioälven | ovan 753290-178080 | 4925,3 | | 5 | 37 | 753290 | 178080 | |
| | | | | 74,5 | | | | | |
| 25 | Lainioälven | nedom Vaikkojoki | 4850,8 | | 5 | 37 | 753758 | 177119 | |
| | | | | 118,5 | | | | | |
| 25 | Lainioälven | ovan Vaikkojoki | 4732,4 | | 5 | 36 | 753758 | 177119 | |
| | | | | 1,8 | | | | | |
| 25 | Lainioälven | nedom Saankijoki | 4730,6 | | 5 | 36 | 753964 | 177129 | |
| | | | | 518,3 | | | | | |
| 25 | Lainioälven | ovan Saankijoki | 4212,3 | | 4 | 33 | 753964 | 177129 | |

| Biflödes- ordning | Vattendragsnamn | Utloppspunkt | Areal km ² | Areal- skillnad | Sjö % | Skog % | Utloppspunkt | | Anm |
|----------------------|-----------------|---------------------------------|--------------------------|--------------------|----------|-----------|--------------|--------|-----|
| | | | | | | | X | Y | |
| 25 | Lainioälven | ovan Saankijoki | 4212,3 | | 4 | 33 | 753964 | 177129 | |
| 25 | Lainioälven | nedom Temminkijoki | 4175,6 | 36,7 | 4 | 33 | 754356 | 176765 | |
| 25 | Lainioälven | ovan Temminkijoki | 4153,1 | 22,4 | 4 | 33 | 754356 | 176765 | |
| 25 | Lainioälven | nedom Saarilompolonjoki | 4119,0 | 34,1 | 4 | 32 | 754678 | 176503 | |
| 25 | Lainioälven | ovan Saarilompolonjoki | 4041,5 | 77,5 | 4 | 32 | 754678 | 176503 | |
| 25 | Lainioälven | nedom Pullijoki | 3974,6 | 67,0 | 4 | 31 | 755467 | 176277 | |
| 25 | Lainioälven | ovan Pullijoki | 3944,1 | 30,4 | 4 | 31 | 755467 | 176277 | |
| 25 | Lainioälven | nedom Sattajoki | 3937,8 | 6,3 | 4 | 31 | 755641 | 176073 | |
| 25 | Lainioälven | ovan Sattajoki | 3895,8 | 42,0 | 4 | 31 | 755641 | 176073 | |
| 25 | Lainioälven | vid 1-5 Lannavaara | 3856,2 | 39,6 | 4 | 30 | 756201 | 175738 | |
| 25 | Lainioälven | nedom Myllyjoki | 3854,8 | 1,4 | 4 | 30 | 756301 | 175748 | |
| 25 | Lainioälven | ovan Myllyjoki | 3692,7 | 162,1 | 4 | 28 | 756301 | 175748 | |
| 25 | Lainioälven | nedom Umpurijoki | 3689,5 | 3,2 | 4 | 28 | 756305 | 175490 | |
| 25 | Lainioälven | ovan Umpurijoki | 3637,3 | 52,2 | 4 | 28 | 756305 | 175490 | |
| 25 | Lainioälven | nedom Särkijoki | 3613,2 | 24,1 | 4 | 28 | 756125 | 174891 | |
| 25 | Lainioälven | ovan Särkijoki | 3528,1 | 85,1 | 4 | 27 | 756125 | 174891 | |
| 25 | Lainioälven | nedom Kesasjoki | 3521,3 | 6,8 | 4 | 27 | 756221 | 174798 | |
| 25 | Lainioälven | ovan Kesasjoki | 3421,1 | 100,1 | 4 | 26 | 756221 | 174798 | |
| 25 | Lainioälven | nedom Ylinen Siurujoki | 3372,0 | 49,1 | 4 | 26 | 756851 | 174386 | |
| 25 | Lainioälven | ovan Ylinen Siurujoki | 3165,6 | 206,4 | 5 | 23 | 756851 | 174386 | |
| 25 | Lainioälven | nedom Tulusjoki | 3160,4 | 5,2 | 5 | 23 | 756980 | 174455 | |
| 25 | Lainioälven | ovan Tulusjoki | 3132,0 | 28,4 | 5 | 23 | 756980 | 174455 | |
| 25 | Lainioälven | nedom Verkasjoki | 3051,7 | 80,3 | 5 | 22 | 757620 | 174050 | |
| 25 | Lainioälven | ovan Verkasjoki | 2938,4 | 113,2 | 5 | 21 | 757620 | 174050 | |
| 25 | Lainioälven | nedom Hangasjoki | 2930,0 | 8,5 | 5 | 21 | 757720 | 174083 | |
| 25 | Lainioälven | ovan Hangasjoki | 2881,2 | 48,7 | 5 | 20 | 757720 | 174083 | |
| 25 | Lainioälven | nedom Äggojåkka | 2799,9 | 81,3 | 5 | 19 | 758637 | 173318 | |
| 25 | Lainioälven | ovan Äggojåkka | 2579,7 | 220,1 | 5 | 16 | 758637 | 173318 | |
| 25 | Lainioälven | nedom Pulsujoki | 2577,8 | 2,0 | 5 | 16 | 758768 | 173243 | |
| 25 | Lainioälven | ovan Pulsujoki | 2053,9 | 523,9 | 6 | 10 | 758768 | 173243 | |
| 25 | Lainioälven | nedom förgrening vid Matkakoski | 1966,5 | 87,4 | 6 | 8 | 759785 | 173685 | |
| 25 | Lainioälven | nedom Kuoujajäkkä | 1877,6 | 88,9 | 7 | 6 | 760345 | 173518 | |
| 25 | Lainioälven | ovan Kuoujajäkkä | 1833,3 | 44,3 | 7 | 5 | 760345 | 173518 | |

| Biflödes- ordning | Vattendragsnamn | Utloppspunkt | Areal km ² | Areal- skillnad | Sjö | Skog | Utloppspunkt | | Anm |
|----------------------|-----------------|-------------------------|--------------------------|--------------------|-----|------|--------------|--------|-----|
| | | | | | % | % | X | Y | |
| 25 | Lainioälven | ovan Kuoujajäkkå | 1833,3 | | 7 | 5 | 760345 | 173518 | |
| 25 | Lainioälven | nedom Lafoljäkkå | 1736,2 | 97,1 | 7 | 4 | 761292 | 172628 | |
| 25 | Lainioälven | ovan Lafoljäkkå | 1632,8 | 103,3 | 7 | 3 | 761292 | 172628 | |
| 25 | Lainioälven | nedom Kaskasjäkkå | 1573,2 | 59,6 | 8 | 2 | 761493 | 171889 | |
| 25 | Lainioälven | ovan Kaskasjäkkå | 1489,1 | 84,1 | 8 | 2 | 761493 | 171889 | |
| 25 | Lainioälven | nedom Råstätno | 1444,4 | 44,7 | 8 | 2 | 761550 | 171372 | 108 |
| 25 | Tavvaätno | ovan Råstätno | 793,8 | 650,6 | 7 | 4 | 761550 | 171372 | |
| 25 | Tavvaätno | nedom Tavvajäkkå | 765,9 | 27,9 | 7 | 4 | 760981 | 171070 | |
| 25 | Tavvaätno | ovan Tavvajäkkå | 741,6 | 24,2 | 6 | 4 | 760981 | 171070 | |
| 25 | Tavvaätno | nedom Jeutojäkkå | 734,6 | 7,1 | 6 | 3 | 760970 | 170875 | |
| 25 | Tavvaätno | ovan Jeutojäkkå | 669,0 | 65,5 | 7 | 3 | 760970 | 170875 | |
| 25 | Tavvaätno | nedom Harrejäkkå | 642,6 | 26,5 | 7 | 2 | 761114 | 170444 | |
| 25 | Tavvaätno | ovan Harrejäkkå | 453,3 | 189,3 | 8 | 1 | 761114 | 170444 | |
| 25 | Tavvaätno | nedom Ittetjuolmajäkkå | 370,5 | 82,8 | 9 | | 761365 | 169301 | |
| 25 | Tavvaätno | ovan Ittetjuolmajäkkå | 298,3 | 72,2 | 11 | | 761365 | 169301 | |
| 25 | Tavvaätno | nedom Kiepanjäkkå | 296,8 | 1,5 | 11 | | 761319 | 169130 | 109 |
| 25 | Kårvejäkkå | ovan Kiepanjäkkå | 176,8 | 120,0 | 8 | | 761319 | 169130 | |
| 25 | Kårvejäkkå | nedom Skittsekallojäkkå | 164,6 | 12,2 | 9 | | 761578 | 168690 | 110 |
| 25 | Kårvejäkkå | ovan Skittsekallojäkkå | 104,9 | 59,7 | 9 | | 761578 | 168690 | |
| 25 | Kårvejäkkå | utlopp Kårvejaure | 55,2 | 49,7 | 9 | | 761488 | 167932 | 111 |
| 25 1 | Ainettijoki | mynningen i Lainioälven | 87,1 | | 1 | 21 | 749493 | 179468 | |
| 25 1 | Ainettijoki | utlopp Ainettijärvi | 45,2 | 41,8 | 1 | 28 | 750177 | 179915 | |
| 25 2 | Piipiönjoki | mynningen i Lainioälven | 11,7 | | 1 | 49 | 749782 | 179206 | 112 |
| 25 3 | Kangosenoja | mynningen i Lainioälven | 62,4 | | 3 | 42 | 749926 | 179229 | |
| 25 4 | Akajoki | mynningen i Lainioälven | 56,1 | | | 22 | 750112 | 179303 | |
| 25 5 | Nuuksujoki | mynningen i Lainioälven | 95,2 | | 4 | 50 | 750917 | 179156 | |
| 25 5 | Nuuksujoki | nedom Nuuksujoki | 86,2 | 9,0 | 3 | 51 | 751008 | 178740 | 113 |
| 25 5 | Leipiöjoki | ovan Nuuksujoki | 51,8 | 34,4 | 3 | 41 | 751008 | 178740 | |
| 25 5 1 | Nuuksujoki | mynningen i Nuuksujoki | 34,4 | | 5 | 68 | 751008 | 178740 | |

| Biflödes- ordning | Vattendragsnamn | Utloppspunkt | Areal km ² | Areal- skillnad | Sjö % | Skog % | Utloppspunkt | | Anm |
|----------------------|-----------------|-------------------------|--------------------------|--------------------|----------|-----------|--------------|--------|-----|
| | | | | | | | X | Y | |
| 25 6 | Nälkäjoki | mynningen i Lainioälven | 41,9 | | | 63 | 751565 | 179227 | |
| 25 7 | Rauvosjoki | mynningen i Lainioälven | 80,5 | | 6 | 53 | 751813 | 179082 | |
| 25 7 | Rauvosjoki | utlopp Rauvosjärvi | 57,8 | 22,7 | 7 | 58 | 752116 | 178459 | |
| 25 8 | Kärentöjoki | mynningen i Lainioälven | 163,6 | | 3 | 75 | 752408 | 179202 | |
| 25 8 | Kärentöjoki | nedom Särkijoki | 111,8 | 51,8 | 3 | 74 | 752572 | 179551 | |
| 25 8 | Kärentöjoki | ovan Särkijoki | 61,0 | 50,8 | 4 | 70 | 752572 | 179551 | |
| 25 8 1 | Särkijoki | mynningen i Kärentöjoki | 50,8 | | 1 | 77 | 752572 | 179551 | |
| 25 9 | Olosjoki | mynningen i Lainioälven | 241,7 | | 2 | 93 | 752614 | 179081 | |
| 25 9 | Olosjoki | nedom Nuorukkajoki | 225,1 | 16,6 | 2 | 93 | 753160 | 179016 | |
| 25 9 | Olosjoki | ovan Nuorukkajoki | 177,5 | 47,6 | 2 | 93 | 753160 | 179016 | |
| 25 9 | Olosjoki | nedom Ailijärvenoja | 89,5 | 88,0 | 1 | 90 | 754434 | 178304 | |
| 25 9 | Hietajoki | ovan Ailijärvenoja | 46,5 | 43,0 | | 87 | 754434 | 178304 | |
| 25 9 1 | Nuorukkajoki | mynningen i Olosjoki | 47,6 | | 5 | 92 | 753160 | 179016 | |
| 25 9 2 | Ailijärvenoja | mynningen i Olosjoki | 43,0 | | 1 | 94 | 754434 | 178304 | |
| 25 10 | Vaikkajoki | mynningen i Lainioälven | 118,5 | | 14 | 53 | 753758 | 177119 | |
| 25 10 | Vaikkajoki | utlopp Pasmajärvi | 59,7 | 58,7 | 13 | 58 | 753396 | 176843 | |
| 25 11 | Saankijoki | mynningen i Lainioälven | 518,3 | | 6 | 65 | 753964 | 177129 | |
| 25 11 | Saankijoki | nedom Lihajoki | 508,3 | 10,0 | 6 | 65 | 754145 | 177265 | |
| 25 11 | Saankijoki | ovan Lihajoki | 489,2 | 19,2 | 6 | 64 | 754145 | 177265 | |
| 25 11 | Saankijoki | nedom Jostojoki | 421,7 | 67,5 | 6 | 63 | 755235 | 177180 | |
| 25 11 | Saankijoki | ovan Jostojoki | 363,9 | 57,7 | 6 | 59 | 755235 | 177180 | |
| 25 11 | Saankijoki | nedom Majavajoki | 332,9 | 31,0 | 6 | 57 | 755958 | 177342 | |
| 25 11 | Saankijoki | ovan Majavajoki | 268,0 | 64,9 | 7 | 49 | 755958 | 177342 | |
| 25 11 | Saankijoki | nedom Pitsijoki | 214,3 | 53,7 | 7 | 44 | 756763 | 177136 | |
| 25 11 | Saankijoki | ovan Pitsijoki | 140,5 | 73,8 | 8 | 48 | 756763 | 177136 | |
| 25 11 | Saankijoki | utlopp Jokujärvi | 111,4 | 29,1 | 9 | 45 | 756951 | 176866 | |
| 25 11 | Paljasjoki | utlopp Paljasjärvi | 64,5 | 47,0 | 8 | 51 | 757454 | 176774 | |
| 25 11 1 | Lihajoki | mynningen i Saankijoki | 19,2 | | 3 | 82 | 754145 | 177265 | |

SMHI

| Biflödes- ordning | Vattendragsnamn | Utloppspunkt | Areal km ² | Areal- skillnad | Sjö % | Skog % | Utloppspunkt | | Anm |
|----------------------|-------------------|------------------------------|--------------------------|--------------------|----------|-----------|--------------|--------|-----|
| | | | | | | | X | Y | |
| 25 11 2 | Jostojoki | mynningen i Saankijoki | 57,7 | | 6 | 90 | 755235 | 177180 | |
| 25 11 3 | Majavajoki | mynningen i Saankijoki | 65,0 | | 5 | 92 | 755958 | 177342 | |
| 25 11 4 | Pitsijoki | mynningen i Saankijoki | 73,8 | | 6 | 37 | 756763 | 177136 | |
| 25 12 | Temminkijoki | mynningen i Lainioälven | 22,4 | | 13 | 62 | 754356 | 176765 | |
| 25 13 | Saarilompolonjoki | mynningen i Lainioälven | 77,5 | | 4 | 64 | 754678 | 176503 | |
| 25 13 | Saarilompolonjoki | utlopp Tuolpukkajärvi | 31,6 | 45,9 | 7 | 60 | 755044 | 175604 | |
| 25 14 | Pullijoki | mynningen i Lainioälven | 30,4 | | 1 | 78 | 755467 | 176277 | |
| 25 15 | Sattajoki | mynningen i Lainioälven | 42,0 | | 7 | 60 | 755641 | 176073 | |
| 25 16 | Myllyjoki | mynningen i Lainioälven | 162,1 | | 3 | 71 | 756301 | 175748 | |
| 25 16 | Kuormakkajoki | utlopp Kuormakkajärvi | 79,3 | 82,8 | 5 | 71 | 757061 | 175868 | |
| 25 16 | Kuormakkajoki | inlopp Kuormakkajärvi | 38,0 | 41,3 | 3 | 61 | 757135 | 175808 | |
| 25 17 | Umpurijoki | mynningen i Lainioälven | 52,2 | | 1 | 58 | 756305 | 175490 | |
| 25 18 | Särkijoki | mynningen i Lainioälven | 85,1 | | 6 | 60 | 756125 | 174891 | 114 |
| 25 18 | Särkijoki | inlopp Vuoksujärvi | 36,6 | 48,5 | 2 | 52 | 755915 | 174740 | |
| 25 18 1 | Parasjoki | mynningen i Vuoksujärvi | 38,8 | | 6 | 78 | 756082 | 174855 | |
| 25 19 | Kesasjoki | mynningen i Lainioälven | 100,1 | | 5 | 54 | 756221 | 174798 | |
| 25 19 | Kesasjoki | nedom 755785-174300 | 87,0 | 13,1 | 5 | 55 | 755785 | 174300 | |
| 25 19 | Kesasjoki | ovan 755785-174300 | 45,1 | 42,0 | 6 | 64 | 755785 | 174300 | |
| 25 19 1 | 755785-174300 | mynningen i Kesasjoki | 42,0 | | 4 | 46 | 755785 | 174300 | |
| 25 20 | Ylinen Siurujoki | mynningen i Lainioälven | 206,4 | | 1 | 72 | 756851 | 174386 | |
| 25 20 | Ylinen Siurujoki | nedom Alanen Siurujoki | 204,2 | 2,2 | | 72 | 756837 | 174290 | |
| 25 20 | Ylinen Siurujoki | ovan Alanen Siurujoki | 124,8 | 79,5 | | 79 | 756837 | 174290 | |
| 25 20 | Ylinen Siurujoki | nedom Rävvejåkka | 92,0 | 32,8 | | 77 | 756685 | 173353 | |
| 25 20 | Käntejåkkå | ovan Rävvejåkka | 76,3 | 15,6 | | 82 | 756685 | 173353 | |
| 25 20 1 | Alanen Siurujoki | mynningen i Ylinen Siurujoki | 79,5 | | 1 | 60 | 756837 | 174290 | |

| Biflödes- ordning | Vattendragsnamn | Utloppspunkt | Areal km ² | Areal- skillnad | Sjö % | Skog % | Utloppspunkt | | Anm |
|----------------------|-----------------|------------------------------|--------------------------|--------------------|----------|-----------|--------------|--------|-----|
| | | | | | | | X | Y | |
| 25 20 2 | Råvvejåkka | mynningen i Ylinen Siurujoki | 15,7 | | | 56 | 756685 | 173353 | |
| 25 21 | Tulusjoki | mynningen i Lainioälven | 28,4 | | 5 | 56 | 756980 | 174455 | |
| 25 22 | Verkasjoki | mynningen i Lainioälven | 113,2 | | 2 | 68 | 757620 | 174050 | |
| 25 22 | Verkasjoki | nedom Harrijoki | 106,5 | 6,8 | 3 | 69 | 757501 | 173695 | |
| 25 22 | Verkasjoki | ovan Harrijoki | 55,3 | 51,2 | 1 | 71 | 757501 | 173695 | |
| 25 22 1 | Harrijoki | mynningen i Verkasjoki | 51,2 | | 4 | 67 | 757501 | 173695 | |
| 25 23 | Hangasjoki | mynningen i Lainioälven | 48,7 | | 1 | 54 | 757720 | 174083 | |
| 25 24 | Åggojåkka | mynningen i Lainioälven | 220,1 | | 1 | 51 | 758637 | 173318 | |
| 25 24 | Åggojåkka | nedom Rasikkajoki | 182,3 | 37,8 | 1 | 48 | 758242 | 172713 | |
| 25 24 | Åggojåkka | ovan Rasikkajoki | 145,3 | 37,0 | 1 | 43 | 758242 | 172713 | |
| 25 24 | Åggojåkka | nedom Lulep Åggojåkka | 136,8 | 8,4 | 1 | 41 | 758213 | 172556 | |
| 25 24 | Alep Åggojåkka | ovan Lulep Åggojåkka | 83,2 | 53,6 | 1 | 38 | 758213 | 172556 | |
| 25 24 1 | Rasikkajoki | mynningen i Åggojåkka | 37,0 | | 1 | 70 | 758242 | 172713 | |
| 25 24 2 | Lulep Åggojåkka | mynningen i Åggojåkka | 53,6 | | 1 | 46 | 758213 | 172556 | |
| 25 25 | Pulsujoki | mynningen i Lainioälven | 523,9 | | 2 | 39 | 758768 | 173243 | |
| 25 25 | Pulsujoki | nedom Muljokjåkka | 498,6 | 25,3 | 2 | 38 | 759165 | 172943 | |
| 25 25 | Pulsujoki | ovan Muljokjåkka | 364,2 | 134,3 | 2 | 32 | 759165 | 172943 | |
| 25 25 | Pulsujoki | nedom Råpejåkkå | 310,9 | 53,3 | 2 | 29 | 759712 | 172445 | |
| 25 25 | Pulsujoki | ovan Råpejåkkå | 276,5 | 34,4 | 2 | 29 | 759712 | 172445 | |
| 25 25 | Pulsujoki | nedom Vuomatjuolmajåkka | 262,0 | 14,5 | 2 | 27 | 759838 | 172008 | |
| 25 25 | Pulsujoki | ovan Vuomatjuolmajåkka | 222,7 | 39,3 | 2 | 27 | 759838 | 172008 | |
| 25 25 | Pulsujoki | nedom Jarenjåkka | 216,6 | 6,2 | 2 | 25 | 759714 | 171849 | |
| 25 25 | Pulsujoki | ovan Jarenjåkka | 148,1 | 68,5 | 3 | 26 | 759714 | 171849 | |
| 25 25 | Pulsujoki | utlopp Pulsujärvi | 147,4 | 0,7 | 3 | 25 | 759828 | 171818 | |
| 25 25 | Taavajoki | inlopp Pulsujärvi | 109,5 | 37,8 | 2 | 13 | 759832 | 171792 | |
| 25 25 | Tavvajåkkå | nedom 760450-170860 | 40,5 | 69,0 | 4 | 1 | 760450 | 170860 | 115 |
| 25 25 | Tavvajåkkå | ovan 760450-170860 | 40,5 | 0,1 | 4 | 1 | 760450 | 170860 | |

| Biflödes- ordning | Vattendragsnamn | Utloppspunkt | Areal km ² | Areal- skillnad | Sjö % | Skog % | Utloppspunkt | | Anm |
|----------------------|-------------------|-------------------------|--------------------------|--------------------|----------|-----------|--------------|--------|-----|
| | | | | | | | X | Y | |
| 25 25 1 | Muljokjåkka | mynningen i Pulsujoki | 134,3 | | 1 | 52 | 759165 | 172943 | |
| 25 25 1 | Muljokjåkka | nedom 759311-171616 | 58,5 | 75,8 | 1 | 32 | 759311 | 171616 | |
| 25 25 1 | Siimajoki | ovan 759311-171616 | 32,8 | 25,8 | | 33 | 759311 | 171616 | |
| 25 25 1 1 | 759311-171616 | mynningen i Muljokjåkka | 25,8 | | 3 | 30 | 759311 | 171616 | 116 |
| 25 25 2 | Råpejåkkå | mynningen i Pulsujoki | 34,4 | | 1 | 30 | 759712 | 172445 | |
| 25 25 3 | Vuomatjuolmajåkka | mynningen i Pulsujoki | 39,3 | | 1 | 26 | 759838 | 172008 | |
| 25 25 4 | Jarenjåkka | mynningen i Pulsujoki | 68,5 | | 1 | 23 | 759714 | 171849 | |
| 25 25 5 | 760450-170860 | mynningen i Pulsujoki | 0,1 | | | | 760450 | 170860 | 117 |
| 25 26 | Kuoujajåkkå | mynningen i Lainioälven | 44,3 | | 1 | 21 | 760345 | 173518 | |
| 25 27 | Lafoljåkkå | mynningen i Lainioälven | 103,3 | | 1 | 14 | 761292 | 172628 | |
| 25 27 | Lafoljåkkå | nedom Njiulujåkkå | 99,6 | 3,7 | 1 | 14 | 761330 | 172670 | |
| 25 27 | Lafoljåkkå | ovan Njiulujåkkå | 50,6 | 49,0 | 1 | 9 | 761330 | 172670 | |
| 25 27 1 | Njiulujåkkå | mynningen i Lafoljåkkå | 49,0 | | 1 | 18 | 761330 | 172670 | |
| 25 28 | Kaskasjåkkå | mynningen i Lainioälven | 84,1 | | 3 | | 761493 | 171889 | 118 |
| 25 29 | Råstätno | mynningen i Lainioälven | 650,6 | | 10 | | 761550 | 171372 | |
| 25 29 | Råstätno | nedom Passejåkkå | 607,4 | 43,2 | 11 | | 762139 | 170988 | |
| 25 29 | Råstätno | ovan Passejåkkå | 562,1 | 45,3 | 12 | | 762139 | 170988 | |
| 25 29 | Råstätno | nedom Piggusjåkkå | 521,1 | 41,0 | 13 | | 762566 | 170511 | |
| 25 29 | Råstätno | ovan Piggusjåkkå | 495,1 | 26,0 | 13 | | 762566 | 170511 | |
| 25 29 | Råstätno | nedom Såtsanjåkkå | 490,2 | 4,9 | 13 | | 762694 | 170265 | |
| 25 29 | Råstätno | ovan Såtsanjåkkå | 479,7 | 10,5 | 14 | | 762694 | 170265 | |
| 25 29 | Råstätno | nedom Vutnesj-jåkkå | 432,1 | 47,6 | 14 | | 763541 | 169986 | |
| 25 29 | Råstätno | ovan Vutnesj-jåkkå | 372,0 | 60,2 | 16 | | 763541 | 169986 | |
| 25 29 | Råstätno | utlopp Råstojaure | 283,1 | 88,8 | 17 | | 763434 | 169507 | 119 |
| 25 29 | Råstätno | inlopp Råstojaure | 50,0 | 233,1 | 2 | | 764167 | 168081 | 120 |
| 25 29 1 | Passejåkkå | mynningen i Råstätno | 45,3 | | 1 | 1 | 762139 | 170988 | |
| 25 29 2 | Piggusjåkkå | mynningen i Råstätno | 26,0 | | 3 | | 762566 | 170511 | |

| Biflödes- ordning | Vattendragsnamn | Utloppspunkt | Areal km ² | Areal- skillnad | Sjö % | Skog % | Utloppspunkt | | Anm |
|----------------------|--------------------|----------------------------|--------------------------|--------------------|----------|-----------|--------------|--------|-----|
| | | | | | | | X | Y | |
| 25 29 3 | Såtsanjåkkå | mynningen i Råstätno | 10,5 | | 1 | | 762694 | 170265 | 121 |
| 25 29 4 | Vutnesj-jåkkå | mynningen i Råstätno | 60,2 | | 6 | | 763541 | 169986 | |
| 25 29 5 | Aktasjåkkå | mynningen i Råstojaure | 68,6 | | 8 | | 763353 | 169133 | 122 |
| 25 29 6 | Kassåivejåkkå | mynningen i Råstojaure | 22,9 | | 3 | | 763645 | 168605 | 123 |
| 25 30 | Tavvajåkkå | mynningen i Tavvaätno | 24,2 | | 15 | 7 | 760981 | 171070 | |
| 25 30 | Tavvajåkkå | utlopp Tavvajaure | 15,0 | 9,2 | 24 | 12 | 760742 | 171048 | 124 |
| 25 31 | Jeutojåkkå | mynningen i Tavvaätno | 65,5 | | 4 | 10 | 760970 | 170875 | |
| 25 32 | Harrejåkkå | mynningen i Tavvaätno | 189,3 | | 4 | 4 | 761114 | 170444 | |
| 25 32 | Harrejåkkå | nedom Viddnarjåkkå | 181,7 | 7,5 | 4 | 4 | 761304 | 170312 | |
| 25 32 | Harrejåkkå | ovan Viddnarjåkkå | 140,5 | 41,3 | 4 | 3 | 761304 | 170312 | |
| 25 32 | Harrejåkkå | nedom Årjapålsåtsanjåkkå | 94,7 | 45,8 | 5 | | 761944 | 169834 | |
| 25 32 | Silpatjuolmajåkkå | ovan Årjapålsåtsanjåkkå | 75,6 | 19,1 | 5 | | 761944 | 169834 | |
| 25 32 | Silpatjuolmajåkkå | utlopp Silpajaure | 30,4 | 45,2 | 10 | | 762484 | 169524 | |
| 25 32 1 | Viddnarjåkkå | mynningen i Harrejåkkå | 41,3 | | 2 | 8 | 761304 | 170312 | |
| 25 32 2 | Årjapålsåtsanjåkkå | mynningen i Harrejåkkå | 19,1 | | 4 | | 761944 | 169834 | |
| 25 32 2 | Årjapålsåtsanjåkkå | utlopp Såtsanjaure | 5,5 | 13,6 | 11 | | 762583 | 169869 | 125 |
| 25 33 | Ittetjuolmajåkkå | mynningen i Tavvaätno | 72,2 | | 2 | | 761365 | 169301 | |
| 25 33 | Ittetjuolmajåkkå | utlopp Tjuolmajaure | 8,4 | 63,8 | 8 | | 762386 | 168527 | |
| 25 34 | Kiepanjåkkå | mynningen i Tavvaätno | 120,0 | | 15 | | 761319 | 169130 | |
| 25 34 | Påkkejåkkå | utlopp Kiepanjaure | 66,4 | 53,6 | 21 | | 761009 | 168268 | 126 |
| 25 35 | Skittsekallojåkkå | mynningen i Lainioälven | 59,7 | | 8 | | 761578 | 168690 | |
| 25 35 | Skittsekallojåkkå | utlopp Vuolep Tjuolmajaure | 51,2 | 8,5 | 10 | | 761938 | 168522 | |
| 25 35 | Skittsekallojåkkå | utlopp Pajep Tjuolmajaure | 36,9 | 14,3 | 9 | | 762153 | 168179 | 127 |

SMHI

| Biflödes- ordning | Vattendragsnamn | Utloppspunkt | Areal km ² | Areal- skillnad | Sjö % | Skog % | Utloppspunkt | | Anm |
|----------------------|-----------------|------------------------|--------------------------|--------------------|----------|-----------|--------------|--------|-----|
| | | | | | | | X | Y | |
| 26 | Junojoki | mynningen i Torneälven | 230,1 | | 2 | 29 | 750307 | 177956 | |
| 26 | Junojoki | nedom Lainiojoki | 203,0 | 27,1 | 2 | 30 | 751051 | 177425 | |
| 26 | Junojoki | ovan Lainiojoki | 141,8 | 61,2 | 3 | 31 | 751051 | 177425 | |
| 26 | Junojoki | nedom Pikkujokinen | 118,0 | 23,8 | 3 | 36 | 751520 | 177263 | |
| 26 | Junojoki | ovan Pikkujokinen | 93,2 | 24,8 | 4 | 39 | 751520 | 177263 | |
| 26 | Junojoki | utlopp Junojärvi | 50,9 | 42,3 | 6 | 58 | 752535 | 177312 | |
| 26 1 | Lainiojoki | mynningen i Junojoki | 61,2 | | 1 | 26 | 751051 | 177425 | |
| 26 2 | Pikkujokinen | mynningen i Junojoki | 24,8 | | | 24 | 751520 | 177263 | |
| 27 | 751054-176919 | mynningen i Torneälven | 13,0 | | 4 | 54 | 751054 | 176919 | |
| 28 | Näverijoki | mynningen i Torneälven | 61,5 | | 2 | 55 | 751867 | 175992 | |
| 29 | Ounisjoki | mynningen i Torneälven | 278,1 | | 2 | 52 | 751999 | 175591 | |
| 29 | Ounisjoki | nedom Ripakkajoki | 222,3 | 55,8 | 2 | 49 | 753404 | 175385 | |
| 29 | Ounisjoki | ovan Ripakkajoki | 131,0 | 91,4 | 3 | 49 | 753404 | 175385 | |
| 29 | Ounisjoki | nedom Vasarajoki | 82,0 | 48,9 | 3 | 59 | 753972 | 174800 | |
| 29 | Ounisjoki | ovan Vasarajoki | 55,2 | 26,8 | 2 | 57 | 753972 | 174800 | |
| 29 1 | Ripakkajoki | mynningen i Ounisjoki | 91,4 | | 1 | 49 | 753404 | 175385 | |
| 29 2 | Vasarajoki | mynningen i Ounisjoki | 26,8 | | 3 | 63 | 753972 | 174800 | |
| 30 | Mikkelijoki | mynningen i Torneälven | 69,3 | | 3 | 51 | 752187 | 175095 | |
| 31 | Puolisjoki | mynningen i Torneälven | 153,6 | | 4 | 47 | 752120 | 174853 | |
| 31 | Puolisjoki | nedom Pennikajoki | 91,5 | 62,1 | 4 | 57 | 751554 | 175118 | |
| 31 | Leusajoki | ovan Pennikajoki | 46,3 | 45,2 | 3 | 62 | 751554 | 175118 | |
| 31 1 | Pennikajoki | mynningen i Puolisjoki | 45,2 | | 5 | 52 | 751554 | 175118 | |

| Biflödes- ordning | Vattendragsnamn | Utloppspunkt | Areal km ² | Areal- skillnad | Sjö % | Skog % | Utloppspunkt | | Anm | |
|----------------------|----------------------|---------------------------|--------------------------|--------------------|----------|-----------|--------------|--------|-----|-----|
| | | | | | | | X | Y | | |
| 32 | Vittangiälven | mynningen i Torneälven | 1845,1 | | 4 | 61 | 752251 | 174608 | 128 | |
| 32 | Vittangiälven | nedom Airijoki | 1813,6 | 31,5 | 4 | 61 | 752828 | 173930 | | |
| 32 | Vittangiälven | ovan Airijoki | 1784,6 | 29,0 | 4 | 61 | 752828 | 173930 | | |
| 32 | Vittangiälven | nedom Vaikkijoki | 1779,3 | 5,3 | 4 | 61 | 752985 | 173780 | | |
| 32 | Vittangiälven | ovan Vaikkijoki | 1741,9 | 37,5 | 4 | 61 | 752985 | 173780 | | |
| 32 | Vittangiälven | nedom Kulijoki | 1695,8 | 46,0 | 4 | 61 | 753483 | 173472 | | |
| 32 | Vittangiälven | ovan Kulijoki | 1651,2 | 44,6 | 4 | 61 | 753483 | 173472 | | |
| 32 | Vittangiälven | nedom Maltosjoki | 1647,6 | 3,6 | 4 | 61 | 753622 | 173377 | | |
| 32 | Vittangiälven | ovan Maltosjoki | 1581,0 | 66,6 | 4 | 60 | 753622 | 173377 | | |
| 32 | Vittangiälven | nedom Maattajoki | 1508,8 | 72,2 | 4 | 59 | 753951 | 172735 | | |
| 32 | Vittangiälven | ovan Maattajoki | 1383,5 | 125,3 | 4 | 58 | 753951 | 172735 | | |
| 32 | Vittangiälven | nedom Sekkujoki | 1339,4 | 44,2 | 5 | 57 | 754328 | 172206 | | |
| 32 | Vittangiälven | ovan Sekkujoki | 1056,3 | 283,1 | 5 | 54 | 754328 | 172206 | | |
| 32 | Vittangiälven | nedom Piettarasjoki | 964,5 | 91,8 | 6 | 50 | 754546 | 171239 | | |
| 32 | Vittangiälven | ovan Piettarasjoki | 911,4 | 53,1 | 6 | 48 | 754546 | 171239 | | |
| 32 | Vittangiälven | nedom Sevujoki | 907,7 | 3,7 | 6 | 48 | 754789 | 170996 | | |
| 32 | Vittangijoki | ovan Sevujoki | 742,4 | 165,3 | 5 | 41 | 754789 | 170996 | | |
| 32 | Vittangijoki | nedom Rovajoki | 706,8 | 35,6 | 5 | 38 | 755365 | 170960 | | |
| 32 | Vittangijoki | ovan Rovajoki | 674,2 | 32,6 | 5 | 36 | 755365 | 170960 | | |
| 32 | Vittangijoki | utlopp Tahkojärvi | 655,3 | 18,9 | 5 | 35 | 755999 | 171078 | | |
| 32 | Vittangieno | utlopp Vittangijärvi | 588,6 | 66,7 | 6 | 32 | 756449 | 170971 | | |
| 32 | Pirttimysjoki | inlopp Vittangijärvi | 379,4 | 209,3 | 4 | 28 | 756567 | 170309 | | |
| 32 | Pirtimesätno | nedom Huikajäkka | 265,6 | 113,7 | 5 | 13 | 758005 | 169405 | | |
| 32 | Pirtimesätno | ovan Huikajäkka | 224,8 | 40,9 | 5 | 9 | 758005 | 169405 | | |
| 32 | Pirtimesätno | nedom Vasejäkka | 188,5 | 36,3 | 5 | 3 | 758332 | 169894 | | |
| 32 | Pirtimesätno | ovan Vasejäkka | 107,5 | 80,9 | 5 | 5 | 758332 | 169894 | | |
| 32 | Pirtimesätno | utlopp Pirttimysjärvi | 105,1 | 2,4 | 5 | 5 | 758228 | 169987 | | |
| 32 | Kärkejäkka | inlopp Pirttimysjärvi | 35,0 | 70,1 | 4 | 1 | 758196 | 170189 | | |
| 32 1 | Airijoki | mynningen i Vittangiälven | 29,0 | | 6 | 60 | 752828 | 173930 | | |
| 32 2 | Vaikkijoki | mynningen i Vittangiälven | 37,5 | | 7 | 60 | 752985 | 173780 | | 129 |
| 32 3 | Kulijoki | mynningen i Vittangiälven | 44,6 | | 4 | 72 | 753483 | 173472 | | |

| Biflödes- ordning | Vattendragsnamn | Utloppspunkt | Areal km ² | Areal- skillnad | Sjö % | Skog % | Utloppspunkt | | Anm |
|----------------------|-----------------|----------------------------|--------------------------|--------------------|----------|-----------|--------------|--------|-----|
| | | | | | | | X | Y | |
| 32 4 | Maltosjoki | mynningen i Vittangiälven | 66,6 | | 1 | 75 | 753622 | 173377 | 130 |
| 32 5 | Maattajoki | mynningen i Vittangiälven | 125,3 | | 2 | 79 | 753951 | 172735 | |
| 32 5 | Maattajoki | nedom Askasjoki | 113,9 | 11,4 | 2 | 77 | 754438 | 172898 | |
| 32 5 | Nalmajensjoki | ovan Askasjoki | 74,5 | 39,4 | 1 | 75 | 754438 | 172898 | |
| 32 5 1 | Askasjoki | mynningen i Maattajoki | 39,4 | | 2 | 81 | 754438 | 172898 | |
| 32 6 | Sekkujoki | mynningen i Vittangiälven | 283,1 | | 2 | 69 | 754328 | 172206 | |
| 32 6 | Sekkujoki | nedom 754810-172332 | 260,3 | 22,8 | 2 | 66 | 754810 | 172332 | |
| 32 6 | Sekkujoki | ovan 754810-172332 | 218,7 | 41,6 | 2 | 64 | 754810 | 172332 | |
| 32 6 | Sekkujoki | nedom Karsahakjåkka | 146,5 | 72,1 | 3 | 57 | 755857 | 172062 | |
| 32 6 | Sekkujoki | ovan Karsahakjåkka | 124,5 | 22,0 | 4 | 59 | 755857 | 172062 | |
| 32 6 | Sekkujoki | utlopp Sekkujärvi | 75,9 | 48,7 | 5 | 62 | 756551 | 171691 | |
| 32 6 1 | 754810-172332 | mynningen i Sekkujoki | 41,6 | | 1 | 77 | 754810 | 172332 | 131 |
| 32 6 2 | Karsahakjåkka | mynningen i Sekkujoki | 22,0 | | | 45 | 755857 | 172062 | |
| 32 7 | Piettarasjoki | mynningen i Vittangiälven | 53,1 | | 5 | 81 | 754546 | 171239 | |
| 32 8 | Sevujoki | mynningen i Vittangiälven | 165,3 | | 9 | 81 | 754789 | 170996 | |
| 32 8 | Sevujoki | utlopp Alanen Sevujärvi | 116,2 | 49,1 | 11 | 77 | 755374 | 170150 | |
| 32 8 | Sevujoki | inlopp Ylinen Sevujärvi | 54,4 | 61,9 | 12 | 83 | 755555 | 169777 | 132 |
| 32 9 | Rovajoki | mynningen i Vittangijoki | 32,6 | | | 75 | 755365 | 170960 | |
| 32 10 | Rienakkajoki | mynningen i Vittangijärvi | 145,2 | | 3 | 33 | 756593 | 170837 | |
| 32 10 | Rienakkajoki | nedom Tuolpukkajoki | 112,0 | 33,2 | 3 | 23 | 757231 | 170864 | |
| 32 10 | Rienakkajoki | ovan Tuolpukkajoki | 60,8 | 51,2 | 5 | 18 | 757231 | 170864 | |
| 32 10 1 | Tuolpukkajoki | mynningen i Rienakkajoki | 51,2 | | 1 | 30 | 757231 | 170864 | |
| 32 11 | Huikajåkka | mynningen i Pirtimesätö | 40,9 | | 4 | 32 | 758005 | 169405 | |
| 32 12 | Vasejåkka | mynningen i Pirtimesätö | 81,0 | | 6 | 1 | 758332 | 169894 | |
| 32 12 | Vasejåkka | utlopp Vassejaure | 33,9 | 47,1 | 7 | | 759257 | 169869 | |
| 32 13 | Ripajåkka | mynningen i Pirttimysjärvi | 50,8 | | 2 | | 758252 | 170080 | |

| Biflödes- ordning | Vattendragsnamn | Utloppspunkt | Areal km ² | Areal- skillnad | Sjö % | Skog % | Utloppspunkt | | Anm |
|----------------------|-----------------|---|--------------------------|--------------------|----------|-----------|--------------|--------|-----|
| | | | | | | | X | Y | |
| 33 | Pysäjoki | mynningen i Torneälven | 133,4 | | 4 | 71 | 752221 | 174228 | |
| 33 | Hiirijoki | inlopp Veläjäjärvi | 71,2 | 62,1 | 2 | 75 | 751542 | 174466 | |
| 34 | Äijäjoki | mynningen i Torneälven | 91,5 | | 2 | 62 | 752275 | 173363 | |
| 34 | Äijäjoki | utlopp Äijälompolo | 27,2 | 64,3 | 3 | 75 | 751517 | 173336 | |
| 35 | Vathanjoki | mynningen i Torneälven | 66,0 | | 4 | 80 | 752520 | 173015 | |
| 36 | Luongasjoki | mynningen i Torneälven | 285,7 | | 4 | 74 | 752506 | 172908 | 133 |
| 36 | Luongasjoki | nedom sammanflödet av Luongajärvis utloppsgrenar | 254,9 | 30,7 | 4 | 76 | 751849 | 172583 | |
| 36 | Luongasjoki | utlopp Luongasjärvi | 251,0 | 3,9 | 4 | 77 | 751713 | 172755 | 134 |
| 36 | Liukattijoki | inlopp Luongasjärvi | 218,7 | 32,3 | 4 | 77 | 751718 | 172459 | |
| 36 | Liukattijoki | nedom Bergsmannijoki | 168,9 | 49,8 | 3 | 77 | 751732 | 171927 | |
| 36 | Liukattijoki | ovan Bergsmannijoki | 90,1 | 78,9 | 4 | 76 | 751732 | 171927 | |
| 36 | Liukattijoki | utlopp Liukattijärvi | 13,0 | 77,1 | 9 | 60 | 750977 | 171917 | |
| 36 1 | Bergsmannijoki | mynningen i Liukattijoki | 78,9 | | 3 | 78 | 751732 | 171927 | |
| 36 1 | Mertaseno | inlopp Ainasjärvi | 54,9 | 24,0 | | 79 | 751914 | 171543 | |
| 37 | Pounujoki | mynningen i Torneälven | 53,2 | | 2 | 68 | 752651 | 171754 | |
| 38 | Soutusjoki | mynningen i Torneälven | 50,1 | | 6 | 76 | 753113 | 171554 | |
| 39 | Siikajoki | mynningen i Torneälven | 86,5 | | 4 | 67 | 753045 | 171387 | |
| 39 | Siikajoki | utlopp Alanen Aptsjärvi | 31,4 | 55,2 | 5 | 81 | 752702 | 169797 | |
| 40 | Sautusjoki | mynningen i Jukkasjärvi | 108,1 | | 26 | 61 | 753653 | 170309 | |
| 40 | Sautusjoki | utlopp Sautusjärvi | 105,9 | 2,2 | 26 | 61 | 753737 | 170328 | |
| 40 | Sulajoki | inlopp Sautusjärvi | 23,2 | 82,8 | 12 | 83 | 753993 | 170287 | |
| 41 | Altajoki | mynningen i Jukkasjärvi | 38,3 | | 5 | 74 | 753581 | 169943 | |
| 41 | Altajoki | utlopp Altajärvi (1-2356 Altajärvi) | 30,4 | 7,9 | 6 | 71 | 753305 | 169938 | |
| 42 | Luossajoki | mynningen i Oinakkajärvi | 122,0 | | 2 | 54 | 753740 | 169753 | |
| 42 | Luossajoki | nedom Tuollujoki | 110,8 | 11,2 | 2 | 52 | 753519 | 169370 | |
| 42 | Luossajoki | ovan Tuollujoki | 72,9 | 37,9 | 1 | 45 | 753519 | 169370 | |
| 42 | Luossajoki | utlopp f.d. Luossajärvi | 13,3 | 59,6 | 1 | 19 | 753539 | 168542 | 135 |

| Biflödes- ordning | Vattendragsnamn | Utloppspunkt | Areal km ² | Areal- skillnad | Sjö % | Skog % | Utloppspunkt | | Anm |
|----------------------|--------------------|-----------------------------|--------------------------|--------------------|----------|-----------|--------------|--------|-----|
| | | | | | | | X | Y | |
| 42 1 | Tuollujoki | mynningen i Luossajoki | 37,9 | | 3 | 64 | 753519 | 169370 | |
| 43 | Vuolusjåkka | mynningen i Oinakkajärvi | 179,8 | | 11 | 76 | 754690 | 169224 | |
| 43 | Vuolusjåkka | utlopp Alep Vuolusjaure | 119,8 | 60,0 | 9 | 74 | 755768 | 169050 | |
| 43 | Räskajåkka | inlopp Alep Vuolusjaure | 46,0 | 73,8 | 2 | 77 | 756662 | 169045 | |
| 44 | Rautasälven | mynningen i Torneälven | 1850,3 | | 5 | 25 | 755316 | 168670 | |
| 44 | Rautasälven | nedom Käyräjoki | 1790,8 | 59,5 | 5 | 23 | 754451 | 168366 | |
| 44 | Rautasälven | ovan Käyräjoki | 1756,3 | 34,6 | 5 | 22 | 754451 | 168366 | |
| 44 | Rautasälven | nedom Pahtajoki | 1754,0 | 2,2 | 5 | 22 | 754460 | 168227 | |
| 44 | Rautasälven | ovan Pahtajoki | 1723,1 | 31,0 | 5 | 21 | 754460 | 168227 | |
| 44 | Rautasälven | nedom Tiansbäcken | 1722,3 | 8,0 | 5 | 21 | 754502 | 168178 | |
| 44 | Rautasätno | ovan Tiansbäcken | 1582,1 | 140,2 | 5 | 18 | 754502 | 168178 | |
| 44 | Rautasätno | nedom förgrening vid Rautas | 1525,5 | 56,6 | 5 | 17 | 755125 | 167309 | 136 |
| 44 | Rautasätno | ovan förgrening vid Rautas | 1304,6 | 220,9 | 4 | 10 | 754905 | 166925 | |
| 44 | Rautasätno | nedom Lävasjåkka | 1293,3 | 11,4 | 4 | 9 | 754856 | 166665 | |
| 44 | Rautasätno | ovan Lävasjåkka | 890,6 | 402,6 | 6 | 11 | 754856 | 166665 | |
| 44 | Rautasätno | utlopp Kuolasjaure | 804,6 | 86,0 | 6 | 8 | 755462 | 165486 | |
| 44 | Rautasätno | inlopp Kuolasjaure | 753,1 | 51,6 | 6 | 7 | 755577 | 165242 | |
| 44 | Rautasätno | nedom Kuolpanjåkka | 720,2 | 32,8 | 6 | 6 | 755737 | 164918 | |
| 44 | Rautasätno | ovan Kuolpanjåkka | 597,4 | 122,8 | 7 | 6 | 755737 | 164918 | |
| 44 | Rautasätno | utlopp Rautasjaure | 597,2 | 0,2 | 7 | 6 | 755763 | 164917 | |
| 44 | Alesätno | inlopp Rautasjaure | 426,7 | 170,5 | 6 | 3 | 756725 | 163262 | |
| 44 | Alesätno | nedom Vierrojäkkä | 393,6 | 33,1 | 6 | 1 | 756638 | 162716 | |
| 44 | Alesätno | ovan Vierrojäkkä | 338,0 | 55,6 | 7 | 1 | 756638 | 162716 | |
| 44 | Alesätno | utlopp Apparjaure | 266,5 | 71,5 | 8 | | 756897 | 161833 | |
| 44 | Alesätno | utlopp Miesakjaure | 243,1 | 23,4 | 6 | | 757048 | 161458 | |
| 44 | Alesätno | utlopp Vuolle Alesjaure | 216,9 | 26,2 | 5 | | 756800 | 161069 | |
| 44 | Alesätno | inlopp Pajemus Alesjaure | 176,5 | 40,4 | 3 | | 756324 | 160905 | |
| 44 | Alesätno | nedom Sielmanjira | 90,9 | 85,6 | 5 | | 755545 | 160205 | |
| 44 | Alesätno | utlopp Vuolep Luoktekjaure | 37,4 | 53,5 | 8 | | 755411 | 159869 | |
| 44 1 | Käyräjoki | mynningen i Rautasälven | 34,6 | | 4 | 76 | 754451 | 168366 | |
| 44 2 | Pahtajoki | mynningen i Rautasälven | 31,0 | | 4 | 67 | 754460 | 168227 | 137 |

| Biflödes- ordning | Vattendragsnamn | Utloppspunkt | Areal km ² | Areal- skillnad | Sjö % | Skog % | Utloppspunkt | | Anm |
|----------------------|-----------------|-------------------------------------|--------------------------|--------------------|----------|-----------|--------------|--------|-----|
| | | | | | | | X | Y | |
| 44 3 | Tiansbäcken | mynningen i Rautasälven | 140,2 | | 5 | 52 | 754502 | 168178 | |
| | | | | 55,2 | | | | | |
| 44 3 | Tiansbäcken | utlopp Unna Vuonas | 85,0 | | 8 | 45 | 753880 | 167152 | |
| | | | | 51,7 | | | | | |
| 44 3 | Vuonajäkka | utlopp Majaure | 33,2 | | 11 | 38 | 753762 | 167100 | |
| 44 4 | Kajtasijoki | mynningen i Rautasätno, Alep Suorri | 59,9 | | 9 | 70 | 755157 | 167310 | |
| 44 5 | Njuotjanjäkka | mynningen i Rautasätno, Alep Suorri | 122,4 | | 7 | 52 | 755285 | 167052 | |
| | | | | 29,0 | | | | | |
| 44 5 | Njuotjanjäkka | utlopp Njuotjanjaure | 93,4 | | 8 | 47 | 755396 | 166767 | |
| | | | | 53,2 | | | | | |
| 44 5 | Njuotjanjäkka | inlopp Aureluoppal | 40,2 | | 10 | 52 | 755903 | 166743 | 138 |
| 44 6 | Lävasjäkka | mynningen i Rautasätno | 402,6 | | 1 | 4 | 754856 | 166665 | |
| | | | | 63,6 | | | | | |
| 44 6 | Lävasjäkka | nedom Tjaskajäkka | 339,0 | | 1 | | 754478 | 165698 | |
| | | | | 19,1 | | | | | |
| 44 6 | Lävasjäkka | ovan Tjaskajäkka | 319,9 | | 1 | | 754478 | 165698 | |
| | | | | 26,6 | | | | | |
| 44 6 | Lävasjäkka | nedom Eustiljäkka | 293,3 | | 1 | | 754605 | 165280 | |
| | | | | 23,1 | | | | | |
| 44 6 | Lävasjäkka | ovan Eustiljäkka | 270,3 | | 1 | | 754605 | 165280 | |
| | | | | 60,8 | | | | | |
| 44 6 | Lävasjäkka | nedom Valasjäkkä | 209,5 | | 1 | | 754939 | 164381 | |
| | | | | 52,5 | | | | | |
| 44 6 | Lävasjäkka | ovan Valasjäkkä | 157,0 | | 1 | | 754939 | 164381 | |
| | | | | 63,0 | | | | | |
| 44 6 | Lävasjäkka | ovan Pieltjäjäkka | 94,0 | | 1 | | 755075 | 164090 | |
| 44 6 1 | Tjaskajäkka | mynningen i Lävasjäkka | 19,1 | | 3 | | 754478 | 165698 | |
| 44 6 2 | Eustiljäkka | mynningen i Lävasjäkka | 23,1 | | | | 754605 | 165280 | |
| 44 6 3 | Valasjäkkä | mynningen i Lävasjäkka | 52,5 | | 2 | | 754939 | 164381 | |
| 44 7 | Kuolpanjäkka | mynningen i Rautasätno | 122,8 | | 3 | 2 | 755737 | 164918 | |
| | | | | 79,0 | | | | | |
| 44 7 | Kuolpanjäkka | utlopp Välijaure | 43,8 | | 5 | | 756234 | 163425 | |
| 44 8 | Seutitjäkka | mynningen i Rautasjaure | 22,7 | | 3 | 3 | 756340 | 164175 | |
| 44 9 | Kålkasjäkka | mynningen i Rautasjaure | 51,4 | | | 7 | 756720 | 163295 | |
| 44 10 | Vierrojäkkä | mynningen i Alesätno | 55,6 | | 2 | | 756638 | 162716 | |
| 45 | Stalojäkka | mynningen i Torneträsk | 280,5 | | 10 | 66 | 757500 | 167785 | |
| | | | | 13,4 | | | | | |
| 45 | Stalojäkka | utlopp Lulep Stalojaure | 267,1 | | 10 | 66 | 757406 | 168153 | |
| | | | | 111,5 | | | | | |
| 45 | Stalojäkka | utlopp Koojärvi | 155,6 | | 9 | 68 | 758006 | 167840 | |
| | | | | 68,4 | | | | | |
| 45 | Luossajäkka | inlopp Koojärvi | 87,2 | | 8 | 66 | 758052 | 167806 | |

SMHI

| Biflödes- ordning | Vattendragsnamn | Utloppspunkt | Areal km ² | Areal- skillnad | Sjö % | Skog % | Utloppspunkt | | Anm |
|----------------------|------------------|--------------------------------|--------------------------|--------------------|----------|-----------|--------------|--------|-----|
| | | | | | | | X | Y | |
| 46 | Nakerätno | mynningen i Torneträsk | 271,6 | | 7 | 30 | 757534 | 166504 | |
| | | | | 19,7 | | | | | |
| 46 | Nakerätno | nedom Harrejåkka | 251,9 | | 7 | 27 | 756887 | 166581 | |
| | | | | 46,2 | | | | | |
| 46 | Nakerätno | ovan Harrejåkka | 205,7 | | 6 | 17 | 756887 | 166581 | |
| | | | | 35,1 | | | | | |
| 46 | Nakerätno | utlopp Nakerjaure | 170,5 | | 6 | 8 | 756753 | 166138 | |
| | | | | 58,8 | | | | | |
| 46 | Sarvajåkka | inlopp Nakerjaure | 111,8 | | 2 | 6 | 756891 | 165898 | |
| | | | | | | | | | |
| 46 1 | Harrejåkka | mynningen i Nakerätno | 46,2 | | 8 | 75 | 756887 | 166581 | |
| | | | | | | | | | |
| 47 | Rakisätno | mynningen i Torneträsk | 376,5 | | 7 | 14 | 758444 | 166688 | |
| | | | | 47,2 | | | | | |
| 47 | Rakisätno | inlopp Niskajärvi (Jostajärvi) | 329,3 | | 6 | 16 | 758377 | 166843 | |
| | | | | 29,6 | | | | | |
| 47 | Rakisätno | nedom Vuoskojåkka | 299,7 | | 7 | 18 | 758952 | 167390 | |
| | | | | 40,2 | | | | | |
| 47 | Rakisätno | ovan Vuoskojåkka | 259,5 | | 6 | 17 | 758952 | 167390 | |
| | | | | 68,2 | | | | | |
| 47 | Rakisätno | nedom Vuomajåkka | 191,3 | | 7 | 5 | 759085 | 168401 | |
| | | | | 55,4 | | | | | |
| 47 | Rakisätno | ovan Vuomajåkka | 135,9 | | 6 | 5 | 759085 | 168401 | |
| | | | | 17,8 | | | | | |
| 47 | Rakisätno | utlopp Vuomajaure | 118,1 | | 6 | 2 | 759238 | 168845 | |
| | | | | 53,5 | | | | | |
| 47 | Rakisätno | inlopp Vuomajaure | 64,6 | | 4 | | 759346 | 169029 | |
| | | | | | | | | | |
| 47 1 | Vuoskojåkka | mynningen i Rakisätno | 40,2 | | 9 | 20 | 758952 | 167390 | 139 |
| | | | | | | | | | |
| 47 2 | Vuomajåkka | mynningen i Rakisätno | 55,4 | | 11 | 6 | 759085 | 168401 | |
| | | | | | | | | | |
| 48 | Ripasätno | mynningen i Torneträsk | 122,3 | | 7 | | 758598 | 166468 | 140 |
| | | | | 37,9 | | | | | |
| 48 | Ripasätno | utlopp Ripasjaure | 84,4 | | 7 | | 758953 | 165986 | 141 |
| | | | | 23,9 | | | | | |
| 48 | Ripasätno | inlopp Ripasjaure | 60,5 | | 2 | | 758902 | 165708 | 142 |
| | | | | | | | | | |
| 49 | Niusakjåkka | mynningen i Torneträsk | 47,4 | | 2 | 10 | 757868 | 165207 | |
| | | | | | | | | | |
| 50 | Pessisjåkka | mynningen i Torneträsk | 98,5 | | 2 | 2 | 758314 | 164140 | |
| | | | | | | | | | |
| 51 | Tjäurajåkka | mynningen i Torneträsk | 28,3 | | 3 | 6 | 758815 | 164390 | |
| | | | | | | | | | |
| 52 | Vakkejåkka | mynningen i Torneträsk | 33,4 | | 1 | 3 | 759215 | 163725 | |
| | | | | | | | | | |
| 53 | Tjuonavaggejåkka | mynningen i Torneträsk | 56,9 | | 1 | 17 | 758825 | 162885 | |

| Biflödes- ordning | Vattendragsnamn | Utloppspunkt | Areal km ² | Areal- skillnad | Sjö % | Skog % | Utloppspunkt | | Anm |
|----------------------|-----------------|--------------------------------|--------------------------|--------------------|----------|-----------|--------------|--------|-----|
| | | | | | | | X | Y | |
| 54 | Snurrijåkka | mynningen i Torneträsk | 118,8 | | 5 | 2 | 759806 | 162387 | |
| 54 | Snurrijåkka | nedom Riksojåkka | 104,2 | 14,5 | 5 | | 760295 | 162365 | 143 |
| 54 | Snurrijåkka | ovan Riksojåkka | 69,2 | 35,0 | 7 | | 760295 | 162365 | |
| 54 | Snurrijåkka | utlopp Käivujaure | 19,3 | 49,9 | 13 | | 760404 | 163031 | 144 |
| 54 1 | Riksojåkka | mynningen i Snurrijåkka | 35,0 | | 2 | | 760295 | 162365 | 145 |
| 54 1 | Riksojåkka | vid gränsen mot Norge | 28,4 | 6,6 | 1 | | 760509 | 162146 | 146 |
| 55 | Njuoraätno | mynningen i Torneträsk | 384,9 | | 12 | 2 | 759890 | 161581 | 147 |
| 55 | Njuoraätno | utlopp Vuolep Njuorajaure | 296,0 | 89,0 | 15 | 2 | 760384 | 160733 | 148 |
| 55 | Njuoraätno | utlopp Inkajaure | 179,1 | 116,9 | 11 | 3 | 760034 | 160340 | |
| 55 | Njuoraätno | inlopp Inkajaure | 166,5 | 12,6 | 10 | 1 | 759850 | 160350 | |
| 55 | Njuoraätno | utlopp Vassijaure | 150,2 | 16,3 | 9 | | 759748 | 160013 | 149 |
| 55 | Katterjåkka | inlopp Vassijaure | 75,8 | 74,4 | 8 | | 759487 | 159697 | 150 |
| 55 1 | Kårtjejåkka | mynningen i Vuolep Njuorajaure | 95,8 | | 18 | | 760185 | 160373 | |
| 55 1 | Kårtjejåkka | utlopp Pajep Njuorajaure | 90,7 | 5,1 | 17 | | 760276 | 160273 | 151 |
| 55 1 | Kårtjejåkka | inlopp Pajep Njuorajaure | 32,3 | 58,5 | 9 | | 760332 | 159891 | 152 |
| 55 1 | Kårtjejåkka | utlopp Går'zejav'ri | 8,0 | 24,3 | 20 | | 760946 | 160044 | 153 |
| 55 2 | Vassijåkka | mynningen i Vassijaure | 33,0 | | | | 759494 | 159748 | |
| 56 | Paktajåkka | mynningen i Torneträsk | 104,2 | | 10 | 20 | 759644 | 161696 | |
| 56 | Paktajåkka | utlopp Paktajaure | 89,5 | 14,7 | 9 | 15 | 759691 | 161414 | |
| 56 | Paktajåkka | utlopp Låktajaure | 52,6 | 36,9 | 8 | 2 | 759589 | 160661 | |
| 56 1 | Låktajåkka | mynningen i Låktajaure | 15,3 | | 1 | | 759549 | 160481 | |
| 57 | Rakasjåkka | mynningen i Torneträsk | 22,9 | | 2 | 4 | 759286 | 161888 | |
| 58 | Kåppasjåkka | mynningen i Torneträsk | 23,8 | | 1 | 4 | 759236 | 161911 | |
| 59 | Kårsajåkka | mynningen i Abiskojåkka | 85,7 | | 4 | 5 | 758519 | 162149 | |
| 59 | Kårsajåkka | utlopp Pajemus Kårsavaggejaure | 35,1 | 50,6 | 5 | | 758512 | 161077 | |
| 60 | Häikanjåkka | mynningen i Kamajåkka | 66,2 | | 6 | 3 | 757647 | 161152 | |

| Biflödes- ordning | Vattendragsnamn | Utloppspunkt | Areal km ² | Areal- skillnad | Sjö % | Skog % | Utloppspunkt X Y | Anm |
|---|-----------------|-------------------------------------|--------------------------|--------------------|----------|-----------|---------------------|-----|
| 1/2 mellan Torneälven och Keräsjoki | | | | | | | | |
| | kustområde | mellan Torneälven och Vuonoja | 18,7 | | | 77 | | |
| | Vuonoja | mynningen i havet | 24,0 | 15,4 | 11 | 83 | 732688 187675 | |
| | Vuonoja | utlopp Iso Karsikkojärvi | 8,5 | | 27 | 59 | 733572 187109 | |
| | kustområde | mellan Vuonoja och Keräsjoki | 22,5 | | | 77 | 732422 187080 | |
| 2 Keräsjoki | | | | | | | | |
| | Keräsjoki | mynningen i havet | 426,6 | 10,2 | 2 | 53 | 732422 187080 | |
| | Keräsjoki | nedom Väärtioja | 416,4 | 36,8 | 2 | 52 | 732802 186905 | |
| | Keräsjoki | ovan Väärtioja | 379,6 | 65,6 | 2 | 51 | 732802 186905 | |
| | Keräsjoki | nedom Hirvioja | 314,0 | 10,8 | 3 | 46 | 734020 186289 | |
| | Keräsjoki | ovan Hirvioja | 303,2 | 43,1 | 2 | 45 | 734020 186289 | |
| | Keräsjoki | nedom Vuomajoki | 260,1 | 84,0 | 2 | 43 | 734806 185870 | |
| | Keräsjoki | ovan Vuomajoki | 176,0 | 69,4 | 1 | 48 | 734806 185870 | |
| | Lapinjoki | nedom Pallakkajoki | 106,7 | 34,3 | 2 | 51 | 735738 184805 | |
| | Littiäsjoki | ovan Pallakkajoki | 72,4 | 53,7 | 1 | 46 | 735738 184805 | |
| | Littiäsjoki | utlopp Littiäsjärvi | 18,6 | | 2 | 50 | 736761 184689 | |
| 1 | Väärtioja | mynningen i Keräsjoki | 36,8 | | 6 | 67 | 732802 186905 | |
| 2 | Hirvioja | mynningen i Keräsjoki | 10,8 | | 11 | 69 | 734020 186289 | |
| 3 | Vuomajoki | mynningen i Keräsjoki | 84,0 | 56,8 | 5 | 34 | 734806 185870 | |
| 3 | Vuomajoki | utlopp Vuomajärvi | 27,2 | | 13 | 41 | 736163 185224 | |
| 4 | Pallakkajoki | mynningen i Keräsjoki | 34,3 | | 6 | 61 | 735738 184805 | 154 |
| 2/3 mellan Keräsjoki och Sangisälven | | | | | | | | |
| | kustområde | mellan Keräsjoki och Aavajoki | 15,7 | | | 75 | | |
| | Aavajoki | mynningen i havet | 62,9 | | 1 | 83 | 732435 186698 | |
| | kustområde | mellan Aavajoki och Präntijärvenoja | 26,2 | | 2 | 77 | | |
| | Präntijärvenoja | mynningen i havet | 16,5 | | 16 | 80 | 732655 186088 | |
| | kustområde | mellan Präntijärvenoja och Myllyoja | 5,1 | | 1 | 69 | | |
| | Myllyoja | mynningen i havet | 65,0 | | 1 | 77 | 732680 185888 | |
| | kustområde | mellan Myllyoja och Sangisälven | 39,6 | | | 77 | | |

| Biflödes- ordning | Vattendragsnamn | Utloppspunkt | Areal km ² | Areal- skillnad | Sjö % | Skog % | Utloppspunkt | | Anm |
|----------------------|-----------------|--------------------------|--------------------------|--------------------|----------|-----------|--------------|--------|-----|
| | | | | | | | X | Y | |
| 3 Sangisälven | | | | | | | | | |
| | Sangisälven | myningen i havet | 1230,0 | | 6 | 67 | 732550 | 185009 | |
| | Sangisälven | nedom Korpikån | 1180,6 | 49,4 | 6 | 66 | 733417 | 184801 | |
| | Sangisälven | ovan Korpikån | 797,3 | 383,4 | 8 | 62 | 733417 | 184801 | |
| | Sangisälven | nedom Pilkkabäcken | 785,0 | 12,3 | 8 | 61 | 733680 | 184775 | |
| | Sangisälven | ovan Pilkkabäcken | 748,3 | 36,6 | 9 | 61 | 733680 | 184775 | |
| | Sangisälven | utlopp Lappträsket | 715,5 | 32,9 | 9 | 60 | 734312 | 184737 | |
| | Kukasjoki | inlopp Lappträsket | 692,4 | 23,0 | 9 | 59 | 734539 | 184687 | |
| | Kukasjoki | nedom Linkkabäcken | 692,1 | 0,4 | 9 | 59 | 734611 | 184660 | |
| | Kukasjoki | ovan Linkkabäcken | 540,0 | 152,0 | 8 | 57 | 734611 | 184660 | |
| | Kukasjoki | vid 3-1160 Kukkasjärvi | 494,3 | 45,8 | 8 | 55 | 735522 | 183904 | |
| | Kukasjoki | utlopp Kukasjärvi | 494,2 | | 8 | 55 | 735528 | 183898 | |
| | Kypasån | inlopp Kukasjärvi | 432,6 | 61,6 | 9 | 54 | 735985 | 183426 | |
| | Kypasån | utlopp Kypasjärv | 423,2 | 9,4 | 9 | 54 | 736280 | 183338 | |
| | Kiilisälven | inlopp Kypasjärv | 366,2 | 57,0 | 9 | 54 | 736517 | 183300 | |
| | Kiilisälven | utlopp Södra Kiilisjärvi | 356,1 | 10,1 | 9 | 54 | 736769 | 183405 | |
| | Mellanälven | utlopp Kiilisjärvi | 346,0 | 10,1 | 9 | 54 | 736920 | 183263 | 155 |
| | Niva | utlopp Miekojärvi | 314,7 | 31,4 | 9 | 56 | 737363 | 183086 | |
| | Raitajoki | inlopp Miekojärvi | 144,4 | 170,3 | 3 | 69 | 738609 | 182611 | |
| | Raitajoki | utlopp Raitajärvi | 109,6 | 34,7 | 4 | 71 | 739132 | 182549 | |
| | Jänkisjoki | utlopp Jänkisjärvi | 38,0 | 71,6 | 6 | 74 | 740120 | 182680 | |
| 1 | Korpikån | myningen i Sangisälven | 383,4 | | 3 | 76 | 733417 | 184801 | |
| 1 | Korpikån | nedom Moån | 347,3 | 36,1 | 3 | 77 | 733527 | 184197 | |
| 1 | Korpikån | ovan Moån | 195,4 | 151,9 | 2 | 82 | 733527 | 184197 | |
| 1 | Korpikån | utlopp Bysvarpet | 131,6 | 63,9 | 2 | 84 | 734090 | 183310 | |
| 1 | Korpikån | nedom Gravbäcken | 70,2 | 61,3 | 1 | 83 | 734737 | 182617 | |
| 1 | Korpikån | ovan Gravbäcken | 54,5 | 15,7 | 1 | 85 | 734737 | 182617 | |
| 1 1 | Moån | myningen i Korpikån | 151,9 | | 4 | 71 | 733527 | 184197 | |
| 1 1 | Moån | utlopp Bodträsket | 97,8 | 54,0 | 6 | 69 | 734801 | 183863 | |
| 1 1 | Storträskbäcken | inlopp Bodträsket | 90,2 | 7,7 | 5 | 70 | 734830 | 183908 | |
| 1 1 | Storträskbäcken | utlopp Storträsket | 73,8 | 16,3 | 6 | 71 | 735141 | 183618 | |

| Biflödes- ordning | Vattendragsnamn | Utloppspunkt | Areal km ² | Areal- skillnad | Sjö % | Skog % | Utloppspunkt | | Anm |
|--|-----------------|--|--------------------------|--------------------|----------|-----------|--------------|--------|-----|
| | | | | | | | X | Y | |
| 1 2 | Gravbäcken | myningen i Korpikån | 15,7 | | | 75 | 734737 | 182617 | |
| 2 | Pilkkabäcken | myningen i Sangisälven | 36,6 | | 4 | 77 | 733680 | 184775 | |
| 3 | Linkkabäcken | myningen i Kukasjoki | 152,1 | | 13 | 66 | 734611 | 184660 | |
| 3 | Linkkabäcken | utlopp Rutajärvi | 148,2 | 3,8 | 13 | 65 | 734563 | 184898 | |
| 3 | Haukijoki | inlopp Rutajärvi | 119,7 | 28,5 | 14 | 65 | 734746 | 184966 | |
| 3 | Haukijoki | utlopp Haukijärvi | 117,8 | 1,9 | 14 | 64 | 734916 | 184815 | 156 |
| 3 | Penikkajoki | inlopp Haukijärvi | 104,4 | 13,5 | 12 | 65 | 735189 | 184685 | |
| 3 | Penikkajoki | utlopp Penikkajärvi | 101,2 | 3,2 | 12 | 65 | 735457 | 184617 | |
| 3 | Persomajoki | utlopp Persomajärvi | 47,7 | 53,5 | 4 | 68 | 736354 | 184117 | |
| 4 | Tjärasbäcken | myningen i Kypasjärv | 30,7 | | 2 | 56 | 736554 | 183239 | |
| 4 | Tjärasbäcken | utlopp Oinasjärvi | 7,9 | 22,8 | 6 | 64 | 737077 | 183007 | 157 |
| 5 | Sattaoja | myningen i Mieköjärvi | 42,5 | | 4 | 57 | 737950 | 183095 | |
| 6 | Sääjoki | myningen i Mieköjärvi | 59,8 | | 7 | 40 | 738241 | 182907 | |
| 6 | Hirvijoki | utlopp Hirvijärvi | 30,5 | 29,4 | 13 | 48 | 739178 | 182912 | |
| 3/4 mellan Sangisälven och Kalixälven | | | | | | | | | |
| | kustområde | mellan Sangisälven och Sangisälven (bigren) | 0,0 | | | | | | |
| | kustområde | mellan Sangisälven (bigren) och 732628-184960 | 2,6 | | | 46 | | | |
| | 732628-184960 | myningen i havet | 7,0 | | 19 | 64 | 732628 | 184960 | 158 |
| | kustområde | mellan 732628-184960 och Kvarnbäcken | 1,4 | | | 58 | | | |
| | Kvarnbäcken | myningen i havet | 26,4 | | 1 | 72 | 732502 | 184887 | |
| | kustområde | mellan Kvarnbäcken och Kalixälven | 57,0 | | 4 | 69 | | | |

| Biflödes- ordning | Vattendragsnamn | Utloppspunkt | Areal km ² | Areal- skillnad | Sjö | Skog | Utloppspunkt | | Anm |
|----------------------|-----------------|------------------------------------|--------------------------|--------------------|-----|------|--------------|--------|-----|
| | | | | | % | % | X | Y | |
| 4 Kalixälven | | | | | | | | | |
| | Kalixälven | mynningen i havet | 18130,1 | | 4 | 55 | 732207 | 183771 | 159 |
| | Kalixälven | nedom Näsbybäcken | 18123,5 | 6,7 | 4 | 55 | 732396 | 183724 | |
| | Kalixälven | ovan Näsbybäcken | 18081,5 | 42,0 | 4 | 55 | 732396 | 183724 | |
| | Kalixälven | vid Nederkalix | 18069,0 | 12,5 | 4 | 55 | 732525 | 183390 | |
| | Kalixälven | nedom Flasabäcken | 18036,9 | 32,1 | 4 | 55 | 732785 | 183085 | |
| | Kalixälven | ovan Flasabäcken | 17983,0 | 54,0 | 4 | 55 | 732785 | 183085 | |
| | Kalixälven | nedom Holmsjöbäcken | 17918,2 | 64,8 | 4 | 55 | 732940 | 182427 | |
| | Kalixälven | ovan Holmsjöbäcken | 17901,7 | 16,5 | 4 | 55 | 732940 | 182427 | |
| | Kalixälven | nedom Kvarnån | 17878,9 | 22,8 | 4 | 55 | 733362 | 182163 | |
| | Kalixälven | ovan Kvarnån | 17825,2 | 53,8 | 4 | 55 | 733362 | 182163 | |
| | Kalixälven | nedom Finnvikgraven | 17823,5 | 1,7 | 4 | 55 | 733420 | 182065 | |
| | Kalixälven | ovan Finnvikgraven | 17778,6 | 44,9 | 4 | 55 | 733420 | 182065 | |
| | Kalixälven | utlopp Kamlungträsket | 17763,9 | 14,7 | 4 | 55 | 734044 | 181939 | |
| | Kalixälven | inlopp Kamlungträsket | 17688,9 | 75,0 | 4 | 55 | 734760 | 181316 | |
| | Kalixälven | utlopp Morjärvsträsket | 17671,2 | 17,7 | 4 | 55 | 734869 | 181314 | |
| | Kalixälven | inlopp Morjärvsträsket | 17401,9 | 269,3 | 4 | 55 | 735464 | 181439 | |
| | Kalixälven | utlopp Råktjärv (4-17 Råktfors) | 17387,3 | 14,6 | 4 | 55 | 735884 | 181575 | 160 |
| | Kalixälven | inlopp Råktjärv | 17313,3 | 74,0 | 4 | 55 | 736699 | 181550 | |
| | Kalixälven | nedom Ängesån | 17281,6 | 31,7 | 4 | 54 | 737686 | 181410 | |
| | Kalixälven | ovan Ängesån | 10571,9 | 6709,7 | 4 | 45 | 737686 | 181410 | |
| | Kalixälven | nedom Alsån | 10568,5 | 3,4 | 4 | 45 | 737639 | 181633 | |
| | Kalixälven | ovan Alsån | 10058,2 | 510,4 | 4 | 43 | 737639 | 181633 | |
| | Kalixälven | vid 4-1559 Röduppsholmen | 10017,3 | 40,8 | 4 | 43 | 738927 | 181063 | |
| | Kalixälven | nedom Storbäcken | 9991,2 | 26,1 | 4 | 43 | 739542 | 180900 | |
| | Kalixälven | ovan Storbäcken | 9951,7 | 39,5 | 4 | 43 | 739542 | 180900 | |
| | Kalixälven | nedom Märkbäcken | 9910,5 | 41,2 | 4 | 43 | 740625 | 180780 | |
| | Kalixälven | ovan Märkbäcken | 9881,2 | 29,3 | 4 | 43 | 740625 | 180780 | |
| | Kalixälven | nedom Kvarnån | 9825,8 | 55,5 | 4 | 42 | 741463 | 180370 | |
| | Kalixälven | ovan Kvarnån | 9752,4 | 73,3 | 4 | 42 | 741463 | 180370 | |
| | Kalixälven | nedom Björkån | 9745,9 | 6,5 | 4 | 42 | 741754 | 180294 | |
| | Kalixälven | ovan Björkån | 9695,5 | 50,5 | 4 | 42 | 741754 | 180294 | |

| Biflödes- ordning | Vattendragsnamn | Utloppspunkt | Areal km ² | Areal- skillnad | Sjö | Skog | Utloppspunkt | | Anm |
|----------------------|-----------------|------------------------|--------------------------|--------------------|-----|------|--------------|--------|-----|
| | | | | | % | % | X | Y | |
| | Kalixälven | ovan Björkån | 9695,5 | | 4 | 42 | 741754 | 180294 | |
| | Kalixälven | nedom Lahnajoki | 9643,3 | 52,2 | 4 | 42 | 742532 | 180276 | |
| | Kalixälven | ovan Lahnajoki | 9506,7 | 136,6 | 4 | 42 | 742532 | 180276 | |
| | Kalixälven | nedom Liminkajoki | 9498,5 | 8,2 | 4 | 42 | 742698 | 180381 | |
| | Kalixälven | ovan Liminkajoki | 9400,4 | 98,0 | 4 | 41 | 742698 | 180381 | |
| | Kalixälven | nedom Teurajoki | 9375,5 | 25,0 | 4 | 41 | 743385 | 180534 | |
| | Kalixälven | ovan Teurajoki | 8725,6 | 649,9 | 4 | 41 | 743385 | 180534 | |
| | Kalixälven | nedom Äihämäjoki | 8687,0 | 38,6 | 4 | 41 | 744131 | 180504 | |
| | Kalixälven | ovan Äihämäjoki | 8316,6 | 370,4 | 4 | 40 | 744131 | 180504 | |
| | Kalixälven | nedom Narkån | 8312,2 | 4,4 | 4 | 40 | 744285 | 180301 | |
| | Kalixälven | ovan Narkån | 7522,1 | 790,1 | 5 | 39 | 744285 | 180301 | |
| | Kalixälven | nedom Vähäjoki | 7463,7 | 58,4 | 5 | 38 | 745487 | 179270 | |
| | Kalixälven | ovan Vähäjoki | 7432,0 | 31,7 | 5 | 38 | 745487 | 179270 | |
| | Kalixälven | nedom Saarisuannonjoki | 7427,7 | 4,3 | 5 | 38 | 745814 | 179269 | |
| | Kalixälven | ovan Saarisuannonjoki | 7371,2 | 56,4 | 5 | 38 | 745814 | 179269 | |
| | Kalixälven | nedom Särkijoki | 7367,5 | 3,7 | 5 | 38 | 745765 | 179450 | |
| | Kalixälven | ovan Särkijoki | 7334,4 | 33,1 | 5 | 38 | 745765 | 179450 | |
| | Kalixälven | vid 4-2358 Tarendö 2 | 7283,8 | 50,5 | 5 | 38 | 746631 | 179611 | |
| | Kalixälven | nedom Tarendöälven | 7280,2 | 3,6 | 5 | 38 | 746790 | 179574 | 161 |
| | Kalixälven | ovan Tarendöälven | 6548,1 | 732,2 | 5 | 38 | 746790 | 179574 | |
| | Kalixälven | nedom Onttojoki | 6538,9 | 9,1 | 5 | 38 | 746935 | 179320 | |
| | Kalixälven | ovan Onttojoki | 6432,8 | 106,1 | 5 | 38 | 746935 | 179320 | |
| | Kalixälven | nedom Tiankijoki | 6363,6 | 69,2 | 5 | 38 | 747847 | 177672 | |
| | Kalixälven | ovan Tiankijoki | 6326,3 | 37,4 | 5 | 38 | 747847 | 177672 | |
| | Kalixälven | nedom Kääntöjoki | 6271,8 | 54,5 | 5 | 38 | 748467 | 176681 | |
| | Kalixälven | ovan Kääntöjoki | 6185,0 | 86,8 | 5 | 38 | 748467 | 176681 | |
| | Kalixälven | nedom Nurmajoki | 6153,1 | 31,8 | 5 | 37 | 749112 | 176210 | |
| | Kalixälven | ovan Nurmajoki | 6131,0 | 22,2 | 5 | 38 | 749112 | 176210 | |
| | Kalixälven | vid Parakkakurkkio | 6084,4 | 46,5 | 5 | 37 | 749818 | 175605 | |
| | Kalixälven | nedom Parakkajoki | 6032,6 | 51,9 | 5 | 37 | 750070 | 174840 | |
| | Kalixälven | ovan Parakkajoki | 5997,1 | 35,5 | 5 | 37 | 750070 | 174840 | |
| | Kalixälven | nedom Surujoki | 5986,1 | 11,0 | 5 | 37 | 749713 | 174698 | |
| | Kalixälven | ovan Surujoki | 5943,0 | 43,1 | 5 | 37 | 749713 | 174698 | |

| Biflödes- ordning | Vattendragsnamn | Utloppspunkt | Areal km ² | Areal- skillnad | Sjö % | Skog % | Utloppspunkt | | Anm |
|----------------------|-----------------|--|--------------------------|--------------------|----------|-----------|--------------|--------|-----|
| | | | | | | | X | Y | |
| | Kalixälven | ovan Surujoki | 5943,0 | | 5 | 37 | 749713 | 174698 | |
| | Kalixälven | nedom Sattajoki | 5923,1 | 19,9 | 5 | 37 | 749777 | 174205 | |
| | Kalixälven | ovan Sattajoki | 5879,0 | 44,1 | 5 | 37 | 749777 | 174205 | |
| | Kalixälven | nedom Hanhijoki | 5849,5 | 29,4 | 5 | 37 | 749811 | 173621 | |
| | Kalixälven | ovan Hanhijoki | 5778,2 | 71,4 | 5 | 36 | 749811 | 173621 | |
| | Kalixälven | nedom Piilijoki | 5714,7 | 63,5 | 5 | 36 | 749746 | 173065 | |
| | Kalixälven | ovan Piilijoki | 5659,3 | 55,4 | 5 | 36 | 749746 | 173065 | |
| | Kalixälven | utlopp Lappeasuanto (4-813 Lappeasuvanto) | 5649,6 | 9,7 | 5 | 36 | 749801 | 172683 | |
| | Kalixälven | nedom Kivijoki | 5641,0 | 8,6 | 5 | 36 | 749832 | 172452 | |
| | Kalixälven | ovan Kivijoki | 5426,3 | 214,7 | 5 | 35 | 749832 | 172452 | |
| | Kalixälven | nedom Kalixälven | 5426,3 | 0,0 | 5 | 35 | 749870 | 172464 | 162 |
| | Kaitumälven | ovan Kalixälven | 3006,7 | 2419,6 | 5 | 35 | 749870 | 172464 | |
| | Kaitumälven | nedom Akkajoki | 2938,9 | 67,8 | 5 | 34 | 749159 | 171571 | |
| | Kaitumälven | ovan Akkajoki | 2677,3 | 261,6 | 5 | 30 | 749159 | 171571 | |
| | Kaitumälven | nedom Njuorakjåkka | 2630,5 | 46,8 | 5 | 29 | 749361 | 171112 | |
| | Kaitumälven | ovan Njuorakjåkka | 2574,1 | 56,4 | 5 | 28 | 749361 | 171112 | |
| | Kaitumälven | nedom Akkajoki | 2522,6 | 51,5 | 5 | 27 | 749515 | 170140 | |
| | Kaitumälven | ovan Akkajoki | 2457,5 | 65,2 | 5 | 26 | 749515 | 170140 | |
| | Kaitumälven | nedom 749812-169087 | 2393,3 | 64,1 | 5 | 25 | 749812 | 169087 | |
| | Kaitumälven | ovan 749812-169087 | 2346,7 | 46,6 | 5 | 24 | 749812 | 169087 | |
| | Kaitumälven | vid 4-2159 Killingi | 2345,5 | 1,2 | 5 | 24 | 749869 | 169052 | |
| | Kaitumälven | nedom Läpesj-jåkka | 2292,4 | 53,1 | 5 | 23 | 750022 | 168558 | |
| | Kaitumälven | ovan Läpesj-jåkka | 2183,7 | 108,7 | 5 | 20 | 750022 | 168558 | |
| | Kaitumälven | nedom Pästajåkka | 2158,2 | 25,4 | 5 | 20 | 749882 | 167931 | |
| | Kaitumälven | ovan Pästajåkka | 2060,5 | 97,7 | 5 | 18 | 749882 | 167931 | |
| | Kaitumälven | nedom Ausijoki | 2031,1 | 29,4 | 5 | 18 | 750274 | 167678 | |
| | Kaitumälven | ovan Ausijoki | 1960,5 | 70,6 | 5 | 17 | 750274 | 167678 | |
| | Kaitumälven | nedom Arasaivajåkka | 1926,9 | 33,6 | 5 | 17 | 750160 | 167185 | |
| | Kaitumälven | ovan Arasaivajåkka | 1865,7 | 61,2 | 5 | 15 | 750160 | 167185 | |
| | Kaitumälven | nedom Ällajåkka | 1825,6 | 40,1 | 5 | 14 | 750408 | 166388 | |
| | Kaitumälven | ovan Ällajåkka | 1722,1 | 103,5 | 5 | 13 | 750408 | 166388 | |
| | Kaitumälven | nedom Tertojåkka | 1688,0 | 34,1 | 5 | 13 | 750673 | 166044 | |

| Biflödes- ordning | Vattendragsnamn | Utloppspunkt | Areal km ² | Areal- skillnad | Sjö % | Skog % | Utloppspunkt | | Anm |
|----------------------|-----------------|----------------------------|--------------------------|--------------------|----------|-----------|--------------|--------|-----|
| | | | | | | | X | Y | |
| | Kaitumälven | nedom Tertojåkka | 1688,0 | | 5 | 13 | 750673 | 166044 | |
| | Kaitumälven | ovan Tertojåkka | 1301,9 | 386,1 | 7 | 13 | 750673 | 166044 | |
| | Kaitumälven | utlopp Lieteksavo | 1251,2 | 50,8 | 7 | 11 | 750825 | 165121 | |
| | Kaitumälven | inlopp Lieteksavo | 1220,1 | 31,1 | 7 | 10 | 750787 | 164932 | |
| | Kaitumälven | utlopp Vuolep Kaitumjaure | 1131,3 | 88,7 | 7 | 8 | 750559 | 163642 | |
| | Kaitumälven | inlopp Vuolep Kaitumjaure | 862,6 | 268,8 | 5 | 4 | 750852 | 162487 | |
| | Kaitumälven | utlopp Kaska-Kaitumjaure | 851,2 | 11,4 | 5 | 4 | 750944 | 162289 | |
| | Kaitumälven | utlopp Padje-Kaitumjaure | 516,9 | 334,3 | 4 | 1 | 751724 | 161456 | |
| | Tjäktjajåkka | inlopp Padje-Kaitumjaure | 311,7 | 205,2 | 2 | | 751890 | 160592 | 163 |
| | Tjäktjajåkka | nedom Kuoperjåkka | 209,1 | 102,6 | 2 | | 753485 | 160520 | |
| | Tjäktjajåkka | ovan Kuoperjåkka | 174,5 | 34,6 | 2 | | 753485 | 160520 | |
| | Tjäktjajåkka | nedom Tsutsajåkka | 164,9 | 9,6 | 2 | | 753695 | 160375 | |
| | Tjäktjajåkka | ovan Tsutsajåkka | 116,0 | 48,8 | 1 | | 753695 | 160375 | |
| | Tjäktjajåkka | nedom Västra Kaskasajåkka | 113,0 | 3,1 | 1 | | 753841 | 160400 | |
| | Tjäktjajåkka | ovan Västra Kaskasajåkka | 90,2 | 22,7 | 1 | | 753841 | 160400 | |
| 1 | Näsbybäcken | mynningen i Kalixälven | 42,0 | | 4 | 76 | 732396 | 183724 | |
| 2 | Flasabäcken | mynningen i Kalixälven | 54,0 | | 2 | 76 | 732785 | 183085 | |
| 2 | Flasabäcken | nedom Sägbäcken | 34,5 | 19,4 | 1 | 75 | 733385 | 183389 | |
| 2 | Flasabäcken | ovan Sägbäcken | 31,0 | 3,6 | 2 | 77 | 733385 | 183389 | |
| 2 1 | Sägbäcken | mynningen i Flasabäcken | 3,6 | | | 63 | 733385 | 183389 | 164 |
| 3 | Holmsjöbäcken | mynningen i Kalixälven | 16,5 | | 13 | 80 | 732940 | 182427 | |
| 4 | Kvarnån | mynningen i Kalixälven | 53,7 | | 15 | 67 | 733362 | 182163 | |
| 4 | Kvarnån | utlopp Mjöträsket | 13,0 | 40,7 | 23 | 61 | 733667 | 182778 | 165 |
| 5 | Finnvikgraven | mynningen i Kalixälven | 44,9 | | 4 | 67 | 733420 | 182065 | 166 |
| 6 | Grundträskån | mynningen i Morjärsträsket | 98,4 | | | 84 | 735324 | 181139 | |
| 6 | Grundträskån | nedom Östibäcken | 42,9 | 55,5 | | 79 | 735710 | 180405 | |
| 6 | Grundträskån | ovan Östibäcken | 25,6 | 17,3 | | 84 | 735710 | 180405 | |
| 6 1 | Östibäcken | mynningen i Grundträskån | 17,3 | | | 72 | 735710 | 180405 | |

| Biflödes- ordning | Vattendragsnamn | Utloppspunkt | Areal km ² | Areal- skillnad | Sjö % | Skog % | Utloppspunkt | | Anm |
|----------------------|-----------------|--------------------------------|--------------------------|--------------------|----------|-----------|--------------|--------|-----|
| | | | | | | | X | Y | |
| 7 | Lillån | mynningen i Morjärvsträsket | 59,3 | | 3 | 83 | 735137 | 181674 | 167 |
| 8 | Kälvån | mynningen i Morjärvsträsket | 83,9 | | 7 | 85 | 735360 | 181329 | |
| 8 | Kälvån | utlopp Kälvjärv | 48,8 | 35,2 | 13 | 78 | 736177 | 181231 | |
| 9 | Ängesån | mynningen i Kalixälven | 6709,7 | | 2 | 70 | 737686 | 181410 | |
| 9 | Ängesån | nedom Kvarnbäcken | 6690,9 | 18,8 | 2 | 70 | 738196 | 180874 | 168 |
| 9 | Ängesån | ovan Kvarnbäcken | 6605,2 | 85,7 | 2 | 70 | 738196 | 180874 | |
| 9 | Ängesån | nedom Tvärån | 6573,6 | 31,6 | 2 | 70 | 738666 | 180599 | |
| 9 | Ängesån | ovan Tvärån | 4115,8 | 2457,8 | 2 | 71 | 738666 | 180599 | |
| 9 | Ängesån | nedom Kugerbäcken | 4071,0 | 44,8 | 3 | 71 | 739617 | 180013 | |
| 9 | Ängesån | ovan Kugerbäcken | 3997,4 | 73,7 | 3 | 71 | 739617 | 180013 | |
| 9 | Ängesån | nedom Mäjärbäcken | 3925,6 | 71,7 | 3 | 70 | 740688 | 179198 | |
| 9 | Ängesån | ovan Mäjärbäcken | 3894,1 | 31,5 | 3 | 70 | 740688 | 179198 | |
| 9 | Ängesån | nedom Kvarnån | 3815,9 | 78,2 | 3 | 70 | 742178 | 178462 | |
| 9 | Ängesån | ovan Kvarnån | 3680,9 | 135,0 | 3 | 71 | 742178 | 178462 | |
| 9 | Ängesån | nedom Ängesån | 3644,1 | 36,8 | 3 | 71 | 742716 | 177917 | 169 |
| 9 | Linaälven | ovan Ängesån | 2202,3 | 1441,8 | 3 | 75 | 742716 | 177917 | |
| 9 | Linaälven | nedom Aksujoki | 2133,6 | 68,7 | 3 | 75 | 743523 | 176431 | |
| 9 | Linaälven | ovan Aksujoki | 2062,6 | 71,1 | 3 | 75 | 743523 | 176431 | |
| 9 | Linaälven | nedom förgrening vid Aksusaari | 2042,7 | 19,8 | 3 | 75 | 743829 | 175874 | 170 |
| 9 | Linaälven | ovan förgrening vid Aksusaari | 1988,9 | 53,8 | 3 | 75 | 744077 | 175412 | |
| 9 | Linaälven | nedom Ala-Leipojoki | 1925,8 | 63,1 | 3 | 75 | 744676 | 174693 | |
| 9 | Linaälven | ovan Ala-Leipojoki | 1784,9 | 140,9 | 3 | 76 | 744676 | 174693 | |
| 9 | Linaälven | nedom Jerttajoki | 1722,7 | 62,3 | 3 | 76 | 745268 | 174075 | |
| 9 | Linaälven | ovan Jerttajoki | 1684,8 | 37,9 | 4 | 76 | 745268 | 174075 | |
| 9 | Linaälven | nedom Kutsasjoki | 1683,6 | 1,2 | 4 | 76 | 745285 | 173999 | |
| 9 | Linaälven | ovan Kutsasjoki | 1522,7 | 160,9 | 4 | 75 | 745285 | 173999 | |
| 9 | Linaälven | nedom Sakajänkänöja | 1503,7 | 19,0 | 4 | 75 | 745377 | 173765 | |
| 9 | Linaälven | ovan Sakajänkänöja | 1473,1 | 30,6 | 4 | 75 | 745377 | 173765 | |
| 9 | Linaälven | nedom Nietsajoki | 1404,9 | 68,3 | 4 | 75 | 745677 | 172653 | |
| 9 | Linaälven | ovan Nietsajoki | 1337,4 | 67,5 | 4 | 74 | 745677 | 172653 | |
| 9 | Linaälven | nedom Vassaraälven | 1271,5 | 65,9 | 4 | 75 | 745494 | 172225 | |

| Biflödes- ordning | Vattendragsnamn | Utloppspunkt | Areal km ² | Areal- skillnad | Sjö % | Skog % | Utloppspunkt | | Anm |
|----------------------|-----------------|---|--------------------------|--------------------|----------|-----------|--------------|--------|-----|
| | | | | | | | X | Y | |
| 9 | Linaälven | nedom Vassaraälven | 1271,5 | | 4 | 75 | 745494 | 172225 | |
| 9 | Linaälven | ovan Vassaraälven | 734,9 | 536,6 | 3 | 81 | 745494 | 172225 | |
| 9 | Linaälven | nedom Kaavajoki | 726,5 | 8,3 | 3 | 81 | 745572 | 172107 | |
| 9 | Linaälven | ovan Kaavajoki | 681,0 | 45,5 | 3 | 81 | 745572 | 172107 | |
| 9 | Linaälven | nedom Huivijoki | 675,3 | 5,7 | 3 | 81 | 745832 | 171899 | |
| 9 | Linaälven | ovan Huivijoki | 640,2 | 35,1 | 3 | 81 | 745832 | 171899 | |
| 9 | Linaälven | nedom Naalajoki | 597,8 | 42,5 | 4 | 81 | 746570 | 171175 | |
| 9 | Linaälven | ovan Naalajoki | 557,2 | 40,5 | 4 | 80 | 746570 | 171175 | |
| 9 | Linaälven | nedom Kuorasjoki | 550,6 | 6,6 | 4 | 80 | 746801 | 170925 | |
| 9 | Linaälven | ovan Kuorasjoki | 516,2 | 34,4 | 4 | 79 | 746801 | 170925 | |
| 9 | Linaälven | nedom Veikijoki | 474,2 | 42,0 | 4 | 78 | 747200 | 170381 | |
| 9 | Linaälven | ovan Veikijoki | 428,8 | 45,5 | 4 | 78 | 747200 | 170381 | |
| 9 | Linaälven | nedom Kieblejåkka | 357,8 | 71,0 | 4 | 76 | 747484 | 169626 | |
| 9 | Liinajoki | ovan Kieblejåkka | 283,5 | 74,3 | 4 | 75 | 747484 | 169626 | |
| 9 | Liinajoki | nedom Håmojåkka | 261,3 | 22,3 | 4 | 73 | 747400 | 169359 | |
| 9 | Liinajoki | ovan Håmojåkka | 162,4 | 98,9 | 5 | 64 | 747400 | 169359 | |
| 9 | Allajåkka | utlopp Allajaure | 110,7 | 51,7 | 7 | 52 | 747102 | 168614 | |
| 9 | Allajåkka | inlopp Allajaure | 71,2 | 39,4 | 10 | 40 | 746930 | 168505 | |
| 9 1 | Kvarnbäcken | mynningen i Ängesån | 85,7 | | 8 | 56 | 738196 | 180874 | 171 |
| 9 1 | Kvarnbäcken | utlopp Sandsjärv | 80,8 | 4,9 | 9 | 54 | 737934 | 180813 | |
| 9 1 | Kvarnbäcken | utlopp Innerträsket | 37,4 | 43,4 | 8 | 37 | 738200 | 180578 | 172 |
| 9 2 | Tvärån | mynningen i Ängesån | 2457,8 | | 2 | 69 | 738666 | 180599 | |
| 9 2 | Ytterån | ovan Kanalen | 2449,8 | 8,0 | 2 | 69 | 738725 | 180290 | 173 |
| 9 2 | Ytterån | utlopp Orasjärv | 2445,6 | 4,1 | 2 | 69 | 738933 | 180060 | |
| 9 2 | Lansån | inlopp Orasjärv | 1405,7 | 1039,9 | 2 | 71 | 739304 | 179717 | |
| 9 2 | Lansån | utlopp Yttre Lansjärv (4-1740 Övre Lansjärv) | 1341,4 | 64,3 | 2 | 70 | 740190 | 178809 | |
| 9 2 | Lansån | utlopp Övre Lansjärv | 1280,5 | 60,8 | 2 | 70 | 740811 | 178407 | |
| 9 2 | Skrövån | inlopp Övre Lansjärv | 1068,1 | 212,5 | 1 | 69 | 741086 | 178192 | |
| 9 2 | Skrövån | nedom Kattån | 1013,0 | 55,1 | 1 | 68 | 741563 | 177294 | |
| 9 2 | Skrövån | ovan Kattån | 830,1 | 182,9 | 1 | 66 | 741563 | 177294 | |
| 9 2 | Skrövån | nedom Lessujoki | 762,8 | 67,3 | 1 | 64 | 742457 | 176343 | |

| Biflödes- ordning | Vattendragsnamn | Utloppspunkt | Areal km ² | Areal- skillnad | Sjö % | Skog % | Utloppspunkt | | Anm |
|----------------------|-----------------|-----------------------|--------------------------|--------------------|----------|-----------|--------------|--------|-----|
| | | | | | | | X | Y | |
| 9 2 | Skrövån | nedom Lessujoki | 762,8 | | 1 | 64 | 742457 | 176343 | |
| 9 2 | Skrövån | ovan Lessujoki | 678,0 | 84,9 | 1 | 63 | 742457 | 176343 | |
| 9 2 | Skrövån | nedom Pikku Myllynoja | 626,4 | 51,6 | 1 | 63 | 743162 | 175562 | |
| 9 2 | Skrövån | ovan Pikku Myllynoja | 598,1 | 28,3 | 1 | 64 | 743162 | 175562 | |
| 9 2 | Skrövån | nedom Arrojoki | 595,7 | 2,4 | 1 | 64 | 743072 | 175373 | |
| 9 2 | Skrövån | ovan Arrojoki | 360,2 | 235,5 | 1 | 67 | 743072 | 175373 | |
| 9 2 | Skrövån | nedom Koutojoki | 360,2 | 0,1 | 1 | 67 | 743092 | 175364 | |
| 9 2 | Skrövån | ovan Koutojoki | 305,4 | 54,8 | 1 | 65 | 743092 | 175364 | |
| 9 2 | Skrövån | nedom Knöösinoja | 258,4 | 47,0 | 1 | 65 | 743815 | 174578 | |
| 9 2 | Skrövån | ovan Knöösinoja | 178,7 | 79,6 | 2 | 61 | 743815 | 174578 | |
| 9 2 | Skrövån | nedom Sadjemjoki | 176,5 | 2,2 | 2 | 61 | 743810 | 174345 | |
| 9 2 | Skrövån | ovan Sadjemjoki | 124,5 | 52,0 | 2 | 55 | 743810 | 174345 | |
| 9 2 | Skrövån | nedom Syväjoki | 112,1 | 12,3 | 2 | 55 | 743505 | 174190 | |
| 9 2 | Skrövån | ovan Syväjoki | 66,3 | 45,9 | 2 | 52 | 743505 | 174190 | |
| 9 2 1 | Bönälven | mynningen i Orasjärv | 1022,2 | | 3 | 67 | 738982 | 179954 | |
| 9 2 1 | Bönälven | nedom Naisbäcken | 1018,1 | 4,1 | 3 | 67 | 738923 | 179834 | |
| 9 2 1 | Bönälven | ovan Naisbäcken | 953,0 | 65,1 | 2 | 67 | 738923 | 179834 | |
| 9 2 1 | Bönälven | nedom Lavasån | 876,9 | 76,1 | 2 | 68 | 737622 | 180248 | |
| 9 2 1 | Bönälven | ovan Lavasån | 838,5 | 38,4 | 2 | 68 | 737622 | 180248 | |
| 9 2 1 | Bönälven | nedom Östanbäcken | 810,6 | 27,9 | 2 | 67 | 737467 | 180012 | |
| 9 2 1 | Bönälven | ovan Östanbäcken | 790,7 | 19,9 | 2 | 67 | 737467 | 180012 | |
| 9 2 1 | Bönälven | nedom Muggån | 738,0 | 52,6 | 3 | 68 | 738597 | 179143 | |
| 9 2 1 | Bönälven | ovan Muggån | 486,9 | 251,1 | 3 | 75 | 738597 | 179143 | |
| 9 2 1 | Bönälven | nedom Ertsjärvån | 438,4 | 48,5 | 3 | 74 | 739884 | 178216 | |
| 9 2 1 | Bönälven | ovan Ertsjärvån | 390,6 | 47,8 | 3 | 72 | 739884 | 178216 | |
| 9 2 1 | Bönälven | nedom Västerån | 341,5 | 49,1 | 3 | 72 | 739805 | 177615 | |
| 9 2 1 | Risån | ovan Västerån | 179,9 | 161,7 | 2 | 71 | 739805 | 177615 | |
| 9 2 1 | Risån | nedom Rautibäcken | 175,9 | 3,9 | 2 | 70 | 739475 | 177583 | |
| 9 2 1 | Risån | ovan Rautibäcken | 126,5 | 49,4 | 3 | 76 | 739475 | 177583 | |
| 9 2 1 | Risån | nedom Kosnårbäcken | 103,0 | 23,5 | 4 | 79 | 739522 | 177232 | |
| 9 2 1 | Risån | ovan Kosnårbäcken | 75,6 | 27,4 | 4 | 78 | 739522 | 177232 | |
| 9 2 1 | Saivisbäcken | utlopp Lillsaivis | 23,1 | 52,6 | 16 | 70 | 738872 | 177121 | |
| 9 2 1 | Saivisbäcken | utlopp Storsaivis | 13,4 | 9,6 | 22 | 65 | 738745 | 177108 | |

| Biflödes- ordning | Vattendragsnamn | Utloppspunkt | Areal km ² | Areal- skillnad | Sjö % | Skog % | Utloppspunkt | | Anm |
|----------------------|-----------------|----------------------|--------------------------|--------------------|----------|-----------|--------------|--------|-----|
| | | | | | | | X | Y | |
| 9 2 1 1 | Naisbäcken | mynningen i Bönälven | 65,1 | | 6 | 65 | 738923 | 179834 | |
| 9 2 1 1 | Naisbäcken | utlopp Naisjärv | 29,6 | 35,5 | 7 | 74 | 739304 | 179001 | |
| 9 2 1 2 | Lavasån | mynningen i Bönälven | 38,4 | | 4 | 77 | 737622 | 180248 | |
| 9 2 1 3 | Östanbäcken | mynningen i Bönälven | 19,9 | | | 65 | 737467 | 180012 | |
| 9 2 1 4 | Muggån | mynningen i Bönälven | 251,1 | | 3 | 55 | 738597 | 179143 | |
| 9 2 1 4 | Muggån | nedom Marsån | 239,1 | 12,1 | 3 | 54 | 738372 | 178890 | |
| 9 2 1 4 | Muggån | ovan Marsån | 186,4 | 52,6 | 3 | 48 | 738372 | 178890 | |
| 9 2 1 4 | Muggån | nedom Braxenån | 185,8 | 6,0 | 3 | 48 | 738311 | 178883 | |
| 9 2 1 4 | Muggån | ovan Braxenån | 133,2 | 52,6 | 3 | 53 | 738311 | 178883 | |
| 9 2 1 4 | Muggån | nedom Kvarnån | 124,6 | 8,6 | 3 | 54 | 738216 | 178801 | |
| 9 2 1 4 | Muggträskbäcken | ovan Kvarnån | 72,5 | 52,1 | 3 | 63 | 738216 | 178801 | |
| 9 2 1 4 | Muggträskbäcken | utlopp Muggträsket | 9,8 | 62,7 | 12 | 20 | 737547 | 178651 | |
| 9 2 1 4 1 | Marsån | mynningen i Muggån | 52,6 | | 3 | 76 | 738372 | 178890 | |
| 9 2 1 4 2 | Braxenån | mynningen i Muggån | 52,6 | | 2 | 38 | 738311 | 178883 | |
| 9 2 1 4 3 | Kvarnån | mynningen i Muggån | 52,1 | | 3 | 41 | 738216 | 178801 | |
| 9 2 1 5 | Ertsjärvän | mynningen i Bönälven | 47,8 | | 2 | 88 | 739884 | 178216 | |
| 9 2 1 6 | Västerån | mynningen i Bönälven | 161,7 | | 4 | 73 | 739805 | 177615 | |
| 9 2 1 6 | Västerån | utlopp Bönträsket | 161,3 | 0,4 | 4 | 72 | 739834 | 177564 | |
| 9 2 1 6 | Västerån | inlopp Bönträsket | 125,2 | 36,1 | | 73 | 739887 | 177443 | |
| 9 2 1 6 | Västerån | nedom Mårdbäcken | 74,0 | 51,2 | | 69 | 740521 | 176600 | |
| 9 2 1 6 | Vanttojoki | ovan Mårdbäcken | 37,5 | 36,5 | | 73 | 740521 | 176600 | |
| 9 2 1 6 1 | Mårdbäcken | mynningen i Västerån | 36,5 | | | 65 | 740521 | 176600 | |
| 9 2 1 7 | Rautibäcken | mynningen i Risån | 49,4 | | | 56 | 739475 | 177583 | |
| 9 2 1 8 | Kosnårbäcken | mynningen i Risån | 27,4 | | 1 | 83 | 739522 | 177232 | |

| Biflödes- ordning | Vattendragsnamn | Utloppspunkt | Areal km ² | Areal- skillnad | Sjö % | Skog % | Utloppspunkt | | Anm |
|----------------------|-----------------|---------------------------|--------------------------|--------------------|----------|-----------|--------------|--------|-----|
| | | | | | | | X | Y | |
| 9 2 2 | Nitsån | mynningen i Övre-Lansjärv | 166,2 | | 2 | 75 | 741244 | 178302 | |
| 9 2 2 | Nitsån | utlopp Nitsajärvi | 89,6 | 76,6 | 4 | 58 | 742327 | 177428 | |
| 9 2 2 | Särkijoki | utlopp Torasjärvi | 83,2 | 6,4 | 3 | 57 | 742454 | 177230 | |
| 9 2 2 | Särkijoki | inlopp Torasjärvi | 70,0 | 13,2 | 2 | 56 | 742376 | 177167 | 174 |
| 9 2 3 | Kattån | mynningen i Skrovån | 182,9 | | 1 | 77 | 741563 | 177294 | |
| 9 2 3 | Kattån | nedom Kautujärvenoja | 119,9 | 62,9 | 2 | 73 | 741394 | 176642 | |
| 9 2 3 | Kattån | ovan Kautujärvenoja | 108,2 | 11,7 | 1 | 72 | 741394 | 176642 | |
| 9 2 3 | Kattån | nedom Torrioja | 104,8 | 3,4 | 1 | 72 | 741392 | 176505 | |
| 9 2 3 | Kattån | ovan Torrioja | 79,1 | 25,7 | 1 | 73 | 741392 | 176505 | |
| 9 2 3 1 | Kautujärvenoja | mynningen i Kattån | 11,7 | | 10 | 79 | 741394 | 176642 | |
| 9 2 3 2 | Torrioja | mynningen i Kattån | 25,7 | | | 72 | 741392 | 176505 | |
| 9 2 4 | Lessujoki | mynningen i Skrovån | 84,9 | | | 73 | 742457 | 176343 | |
| 9 2 5 | Pikku Myllynoja | mynningen i Skrovån | 28,3 | | | 53 | 743162 | 175562 | |
| 9 2 6 | Arrojoki | mynningen i Skrovån | 235,5 | | | 60 | 743072 | 175373 | |
| 9 2 6 | Arrojoki | nedom Rovajoki | 155,6 | 80,0 | | 55 | 742057 | 174945 | |
| 9 2 6 | Arrojoki | ovan Rovajoki | 126,7 | 28,9 | | 54 | 742057 | 174945 | |
| 9 2 6 | Arrojoki | nedom Länsijoki | 105,3 | 21,4 | | 52 | 741746 | 174630 | |
| 9 2 6 | Huktijoki | ovan Länsijoki | 67,6 | 37,6 | | 51 | 741746 | 174630 | |
| 9 2 6 1 | Rovajoki | mynningen i Arrojoki | 28,9 | | | 61 | 742057 | 174945 | |
| 9 2 6 2 | Länsijoki | mynningen i Arrojoki | 37,6 | | | 54 | 741746 | 174630 | |
| 9 2 7 | Koutojoki | mynningen i Skrovån | 54,8 | | 1 | 74 | 743092 | 175364 | |
| 9 2 8 | Knöösinoja | mynningen i Skrovån | 79,6 | | 1 | 74 | 743815 | 174578 | 175 |
| 9 2 9 | Sadjemjoki | mynningen i Skrovån | 52,0 | | | 74 | 743810 | 174345 | |
| 9 2 10 | Syväjoki | mynningen i Skrovån | 45,9 | | 3 | 59 | 743505 | 174190 | |
| 9 3 | Kugerbäcken | mynningen i Ängesån | 73,7 | | 1 | 92 | 739617 | 180013 | |
| 9 4 | Mäjärvbäcken | mynningen i Ängesån | 31,5 | | 3 | 92 | 740688 | 179198 | |

| Biflödes- ordning | Vattendragsnamn | Utloppspunkt | Areal km ² | Areal- skillnad | Sjö % | Skog % | Utloppspunkt | | Anm |
|----------------------|-----------------|-------------------------------|--------------------------|--------------------|----------|-----------|--------------|--------|-----|
| | | | | | | | X | Y | |
| 9 5 | Kvarnån | mynningen i Ängesån | 135,0 | | 1 | 46 | 742178 | 178462 | |
| 9 5 | Kvarnån | nedom Elmabäcken | 128,7 | 6,4 | 1 | 44 | 742370 | 178591 | |
| 9 5 | Kvarnån | ovan Elmabäcken | 91,6 | 37,0 | | 38 | 742370 | 178591 | |
| 9 5 | Pempelijoki | nedom Palovaaranoja | 76,1 | 15,5 | | 39 | 742993 | 178391 | |
| 9 5 | Pempelijoki | ovan Palovaaranoja | 44,0 | 32,1 | 1 | 40 | 742993 | 178391 | |
| 9 5 1 | Elmabäcken | mynningen i Kvarnån | 37,0 | | 2 | 59 | 742370 | 178591 | |
| 9 5 1 | Elmabäcken | utlopp Elmajärvi | 6,0 | 31,0 | 10 | 41 | 742512 | 179136 | 176 |
| 9 5 2 | Palovaaranoja | mynningen i Pempelijoki | 32,1 | | | 38 | 742993 | 178391 | |
| 9 6 | Ängesån | mynningen i Ängesån/Linaälven | 1441,8 | | 2 | 65 | 742716 | 177917 | 177 |
| 9 6 | Ängesån | nedom Ämmäsjoki | 1441,7 | 0,1 | 2 | 65 | 742735 | 177907 | |
| 9 6 | Ängesån | ovan Ämmäsjoki | 1406,9 | 34,8 | 2 | 66 | 742735 | 177907 | |
| 9 6 | Ängesån | nedom Kallioniitynoja | 1406,2 | 7,0 | 2 | 66 | 742807 | 177838 | |
| 9 6 | Ängesån | ovan Kallioniitynoja | 1389,5 | 16,7 | 2 | 66 | 742807 | 177838 | |
| 9 6 | Ängesån | nedom Torasjoki | 1298,8 | 90,8 | 2 | 67 | 744105 | 176794 | |
| 9 6 | Ängesån | ovan Torasjoki | 1232,8 | 66,0 | 2 | 67 | 744105 | 176794 | |
| 9 6 | Ängesån | nedom Pierujoki | 1230,7 | 2,1 | 2 | 67 | 744233 | 176677 | |
| 9 6 | Ängesån | ovan Pierujoki | 1026,7 | 204,0 | 3 | 67 | 744233 | 176677 | |
| 9 6 | Ängesån | nedom Myllyjoki | 995,5 | 31,2 | 3 | 66 | 744917 | 176162 | |
| 9 6 | Ängesån | ovan Myllyjoki | 941,7 | 53,8 | 3 | 66 | 744917 | 176162 | |
| 9 6 | Ängesån | nedom Mailijoki | 890,2 | 51,5 | 3 | 65 | 745582 | 175742 | |
| 9 6 | Ängesån | ovan Mailijoki | 835,7 | 54,5 | 3 | 65 | 745582 | 175742 | |
| 9 6 | Ängesån | nedom Valtiojoki | 826,5 | 9,2 | 3 | 65 | 745852 | 175524 | |
| 9 6 | Vettasjoki | ovan Valtiojoki | 547,6 | 278,9 | 5 | 59 | 745852 | 175524 | |
| 9 6 | Vettasjoki | nedom Kesäsjoki | 490,0 | 57,6 | 5 | 56 | 746560 | 175188 | |
| 9 6 | Vettasjoki | ovan Kesäsjoki | 467,7 | 22,3 | 6 | 55 | 746560 | 175188 | |
| 9 6 | Vettasjoki | nedom Nilijoki | 444,9 | 22,8 | 6 | 54 | 747185 | 174843 | |
| 9 6 | Vettasjoki | ovan Nilijoki | 406,5 | 38,4 | 6 | 51 | 747185 | 174843 | |
| 9 6 | Vettasjoki | nedom Hartijoki | 351,2 | 55,3 | 7 | 48 | 747789 | 174352 | |
| 9 6 | Vettasjoki | ovan Hartijoki | 255,7 | 95,5 | 8 | 45 | 747789 | 174352 | |
| 9 6 | Vettasjoki | nedom Teletöisenjoki | 233,2 | 22,5 | 9 | 44 | 748270 | 174459 | |
| 9 6 | Vettasjoki | ovan Teletöisenjoki | 171,6 | 61,6 | 12 | 44 | 748270 | 174459 | |

| Biflödes- ordning | Vattendragsnamn | Utloppspunkt | Areal km ² | Areal- skillnad | Sjö % | Skog % | Utloppspunkt | | Anm |
|----------------------|-----------------|------------------------|--------------------------|--------------------|----------|-----------|--------------|--------|-----|
| | | | | | | | X | Y | |
| 9 6 | Vettasjoki | ovan Teletöisenjoki | 171,6 | | 12 | 44 | 748270 | 174459 | |
| 9 6 | Vettasjoki | nedom Runnarjoki | 107,6 | 64,0 | 14 | 41 | 748565 | 174752 | |
| 9 6 | Vettasjoki | ovan Runnarjoki | 50,8 | 56,8 | 23 | 32 | 748565 | 174752 | |
| 9 6 | Vettasjoki | utlopp Vettasjärvi | 39,2 | 11,6 | 27 | 29 | 748799 | 175012 | |
| 9 6 1 | Ämmäsjoki | mynningen i Ängesån | 34,8 | | | 27 | 742735 | 177907 | |
| 9 6 2 | Kallioniitynoja | mynningen i Ängesån | 16,7 | | | 34 | 742807 | 177838 | |
| 9 6 3 | Torasjoki | mynningen i Ängesån | 66,0 | | 1 | 63 | 744105 | 176794 | |
| 9 6 4 | Pierujoki | mynningen i Ängesån | 204,0 | | | 68 | 744233 | 176677 | |
| 9 6 4 | Pierujoki | nedom Hietasenjoki | 162,6 | 41,4 | | 71 | 745331 | 176516 | |
| 9 6 4 | Pierujoki | ovan Hietasenjoki | 120,3 | 42,3 | | 69 | 745331 | 176516 | |
| 9 6 4 | Pierujoki | nedom Urtomanjoki | 91,8 | 28,5 | | 69 | 745533 | 176674 | 178 |
| 9 6 4 | Pierujoki | ovan Urtomanjoki | 57,3 | 34,5 | | 66 | 745533 | 176674 | |
| 9 6 4 1 | Hietasenjoki | mynningen i Pierujoki | 42,3 | | | 77 | 745331 | 176516 | |
| 9 6 4 2 | Urtomanjoki | mynningen i Pierujoki | 34,5 | | | 75 | 745533 | 176674 | |
| 9 6 5 | Myllyjoki | mynningen i Ängesån | 53,8 | | | 81 | 744917 | 176162 | |
| 9 6 6 | Mailijoki | mynningen i Ängesån | 54,5 | | 2 | 67 | 745582 | 175742 | |
| 9 6 7 | Valtiojoki | mynningen i Ängesån | 278,9 | | 1 | 75 | 745852 | 175524 | |
| 9 6 7 | Valtiojoki | nedom Tolkkijoki | 212,1 | 66,8 | 1 | 75 | 746506 | 174378 | |
| 9 6 7 | Valtiojoki | ovan Tolkkijoki | 144,7 | 67,4 | 1 | 76 | 746506 | 174378 | |
| 9 6 7 | Valtiojoki | nedom Suongerajoki | 141,4 | 3,3 | 1 | 75 | 746790 | 174292 | |
| 9 6 7 | Valtiojoki | ovan Suongerajoki | 101,3 | 40,2 | 1 | 71 | 746790 | 174292 | |
| 9 6 7 | Valtiojoki | nedom Heikkamajoki | 51,4 | 49,9 | 1 | 63 | 747715 | 173609 | |
| 9 6 7 | Valtiojoki | ovan Heikkamajoki | 38,6 | 12,8 | | 67 | 747715 | 173609 | |
| 9 6 7 1 | Tolkkijoki | mynningen i Valtiojoki | 67,4 | | 1 | 74 | 746506 | 174378 | |
| 9 6 7 2 | Suongerajoki | mynningen i Valtiojoki | 40,2 | | | 86 | 746790 | 174292 | |
| 9 6 7 3 | Heikkamajoki | mynningen i Valtiojoki | 12,8 | | 3 | 49 | 747715 | 173609 | |

| Biflödes- ordning | Vattendragsnamn | Utloppspunkt | Areal km ² | Areal- skillnad | Sjö % | Skog % | Utloppspunkt | | Anm |
|----------------------|-----------------|--------------------------------|--------------------------|--------------------|----------|-----------|--------------|--------|-----|
| | | | | | | | X | Y | |
| 9 6 8 | Kesäsjoki | mynningen i Vettasjoki | 22,3 | | | 79 | 746560 | 175188 | |
| 9 6 9 | Nilijoki | mynningen i Vettasjoki | 38,4 | | | 84 | 747185 | 174843 | |
| 9 6 10 | Hartijoki | mynningen i Vettasjoki | 95,5 | 74,3 | 5 | 57 | 747789 | 174352 | |
| 9 6 10 | Hartijoki | utlopp Hartijärvi | 21,2 | | 7 | 47 | 748681 | 173411 | |
| 9 6 11 | Teletöisenjoki | mynningen i Vettasjoki | 61,6 | | 1 | 43 | 748270 | 174459 | |
| 9 6 12 | Runnarjoki | mynningen i Vettasjoki | 56,8 | | 4 | 50 | 748565 | 174752 | |
| 9 7 | Aksujoki | mynningen i Linaälven | 71,1 | | | 70 | 743523 | 176431 | |
| 9 8 | Ala-Leipojoki | mynningen i Linaälven | 140,9 | 47,6 | 2 | 70 | 744676 | 174693 | |
| 9 8 | Ala-Leipojoki | utlopp Ala-Leipojärvi | 93,3 | | 2 | 69 | 744879 | 173557 | |
| 9 8 | Yli-Leipojoki | inlopp Yli-Leipojärvi | 80,1 | 42,5 | 1 | 69 | 744875 | 173238 | |
| 9 8 | Yli-Leipojoki | ovan förgrening mot Puksujärvi | 37,6 | | 1 | 58 | 744322 | 172856 | 179 |
| 9 9 | Jerttajoki | mynningen i Linaälven | 37,9 | | 2 | 87 | 745268 | 174075 | |
| 9 10 | Kutsasjoki | mynningen i Linaälven | 160,9 | 32,4 | 3 | 84 | 745285 | 173999 | |
| 9 10 | Kutsasjoki | nedom Latnijoki | 128,4 | | 4 | 82 | 746332 | 173101 | |
| 9 10 | Kutsasjoki | ovan Latnijoki | 95,8 | 38,7 | 4 | 88 | 746332 | 173101 | |
| 9 10 | Kutsasjoki | utlopp Ala-Harrilompolo | 57,1 | | 7 | 83 | 747056 | 172272 | |
| 9 10 | Kutsasjoki | utlopp Kutsasjärvi | 15,3 | 41,8 | 20 | 64 | 747651 | 171735 | |
| 9 10 1 | Latnijoki | mynningen i Kutsasjoki | 32,7 | | 2 | 64 | 746332 | 173101 | |
| 9 11 | Sakajänkänöja | mynningen i Linaälven | 30,6 | | 3 | 65 | 745377 | 173765 | |
| 9 12 | Nietsajoki | mynningen i Linaälven | 67,5 | | 1 | 86 | 745677 | 172653 | |
| 9 13 | Vassaraälven | mynningen i Linaälven | 536,6 | 13,0 | 5 | 66 | 745494 | 172225 | |
| 9 13 | Vassaraälven | nedom Leipojoki | 523,6 | | 5 | 66 | 745399 | 171727 | |
| 9 13 | Vassaraälven | ovan Leipojoki | 373,5 | 20,6 | 6 | 66 | 745399 | 171727 | |
| 9 13 | Vassaraälven | utlopp Vassaratrasket | 352,9 | | 6 | 66 | 745664 | 170997 | |
| 9 13 | Torisjoki | inlopp Vassaratrasket | 216,7 | 136,2 | 7 | 63 | 745709 | 170597 | |
| 9 13 | Tåresjäkkå | nedom Sverkojäkkå | 180,0 | | 8 | 61 | 745485 | 169785 | |
| 9 13 | Tåresjäkkå | ovan Sverkojäkkå | 109,7 | 70,3 | 12 | 54 | 745485 | 169785 | |

SMHI

| Biflödes- ordning | Vattendragsnamn | Utloppspunkt | Areal km ² | Areal- skillnad | Sjö % | Skog % | Utloppspunkt | | Anm |
|----------------------|-----------------|-------------------------------------|--------------------------|--------------------|----------|-----------|--------------|--------|-----|
| | | | | | | | X | Y | |
| 9 13 | Tåresjåkkå | ovan Sverkojåkkå | 109,7 | | 12 | 54 | 745485 | 169785 | |
| 9 13 | Tåresjåkkå | utlopp Nietsakjaure | 108,4 | 1,3 | 12 | 54 | 745345 | 169695 | |
| 9 13 | Kälvajåkkå | utlopp Kelvajärvi | 37,2 | 71,2 | 14 | 53 | 745090 | 170035 | |
| 9 13 | Kälvajåkkå | utlopp Saivo | 7,6 | 29,6 | 36 | 36 | 744843 | 170227 | |
| 9 13 1 | Leipojoki | myningen i Vassaraälven | 150,1 | | 2 | 63 | 745399 | 171727 | |
| 9 13 1 | Leipojoki | nedom Harrträskbäcken | 88,3 | 61,8 | 2 | 61 | 744978 | 171396 | |
| 9 13 1 | Leipojoki | ovan Harrträskbäcken | 71,3 | 17,0 | 1 | 67 | 744978 | 171396 | |
| 9 13 1 1 | Harrträskbäcken | myningen i Leipojoki | 17,0 | | 10 | 38 | 744978 | 171396 | |
| 9 13 2 | Sikträskbäcken | myningen i Vassaraträsket | 119,3 | | 5 | 74 | 745722 | 170582 | |
| 9 13 2 | Sikträskbäcken | utlopp Sikträsket | 111,7 | 7,7 | 5 | 74 | 745912 | 170185 | |
| 9 13 2 | Ammasjoki | inlopp Sikträsket (Siekajaure) | 86,3 | 25,3 | 3 | 75 | 746050 | 169993 | |
| 9 13 2 | Ammasjoki | utlopp Pikku Ammasjärvi | 15,3 | 71,0 | 9 | 69 | 746572 | 169221 | |
| 9 13 3 | Sverkojåkkå | myningen i Tåresjåkkå | 70,3 | | 1 | 72 | 745485 | 169785 | |
| 9 14 | Kaavajoki | myningen i Linaälven | 45,5 | | 2 | 72 | 745572 | 172107 | |
| 9 15 | Huivijoki | myningen i Linaälven | 35,1 | | 2 | 95 | 745832 | 171899 | |
| 9 16 | Naalajoki | myningen i Linaälven | 40,6 | | 4 | 84 | 746570 | 171175 | |
| 9 17 | Kuorasjoki | myningen i Linaälven | 34,4 | | 2 | 92 | 746801 | 170925 | |
| 9 18 | Veikijoki | myningen i Linaälven | 45,5 | | 7 | 72 | 747200 | 170381 | |
| 9 19 | Kieblejåkka | myningen i Linaälven | 74,3 | | 4 | 83 | 747484 | 169626 | 180 |
| 9 20 | Håmojåkka | myningen i Liinajoki | 98,9 | | 2 | 89 | 747400 | 169359 | |
| 9 20 | Håmojåkka | utlopp Tjärrokäsjaure | 21,3 | 77,6 | 8 | 72 | 748590 | 168105 | |
| 10 | Alsån | myningen i Kalixälven | 510,4 | | 7 | 72 | 737639 | 181633 | 181 |
| 10 | Alsån | utlopp Stor-Grundträsket (Lill-Gr.) | 361,4 | 149,0 | 4 | 71 | 737517 | 181798 | 182 |
| 10 | Alsån | inlopp Stor-Grundträsket | 253,4 | 108,0 | 3 | 72 | 738105 | 181831 | |
| 10 | Alsån | utlopp Alsjärv | 245,5 | 7,9 | 3 | 72 | 738362 | 181784 | |
| 10 | Innerån | inlopp Alsjärv | 196,7 | 48,8 | 2 | 72 | 738638 | 181645 | |
| 10 | Pilkån | nedom Pilkbäcken | 164,1 | 32,5 | 2 | 74 | 739178 | 181708 | |
| 10 | Pilkån | ovan Pilkbäcken | 122,2 | 41,9 | 2 | 72 | 739178 | 181708 | |
| 10 | Pilkån | utlopp Jock-Alsjärv | 21,2 | 101,1 | 9 | 68 | 741261 | 181200 | |

| Biflödes- ordning | Vattendragsnamn | Utloppspunkt | Areal km ² | Areal- skillnad | Sjö % | Skog % | Utloppspunkt | | Anm |
|----------------------|------------------|-------------------------------|--------------------------|--------------------|----------|-----------|--------------|--------|-----|
| | | | | | | | X | Y | |
| 10 1 | Djupbäcken | mynningen i Djupträsket | 85,8 | | 2 | 81 | 736690 | 182113 | |
| 10 2 | Pojmisbäcken | mynningen i Stor-Grundträsket | 76,4 | | 3 | 75 | 738065 | 181810 | |
| 10 3 | Pilkbäcken | mynningen i Pilkån | 41,9 | | 1 | 78 | 739178 | 181708 | |
| 11 | Storbäcken | mynningen i Kalixälven | 39,5 | | | 80 | 739542 | 180900 | |
| 12 | Märkbäcken | mynningen i Kalixälven | 29,3 | | 3 | 74 | 740625 | 180780 | |
| 13 | Kvarnån | mynningen i Kalixälven | 73,3 | | 8 | 79 | 741463 | 180370 | |
| 13 | Kvarnån | utlopp Vallsjärv | 39,7 | 33,6 | 14 | 72 | 741602 | 180051 | |
| 14 | Björkån | mynningen i Kalixälven | 50,5 | | | 74 | 741754 | 180294 | 183 |
| 15 | Lahnajoki | mynningen i Kalixälven | 136,6 | | 1 | 46 | 742532 | 180276 | |
| 15 | Lahnajoki | nedom Karijoki | 127,9 | 8,7 | 1 | 43 | 742756 | 180077 | |
| 15 | Lahnajoki | ovan Karijoki | 83,2 | 44,7 | 1 | 36 | 742756 | 180077 | |
| 15 | Lahnajoki | utlopp Lahnajärvi | 12,7 | 70,5 | 7 | 43 | 743460 | 178751 | |
| 15 1 | Karijoki | mynningen i Lahnajoki | 44,7 | | 1 | 56 | 742756 | 180077 | |
| 16 | Liminkajoki | mynningen i Kalixälven | 98,0 | | 5 | 74 | 742698 | 180381 | |
| 16 | Liminkajoki | utlopp Liminkajärvi | 49,4 | 48,6 | 10 | 71 | 741875 | 181254 | |
| 16 | Limingån | utlopp Rönsjärv | 28,0 | 21,4 | 12 | 72 | 740944 | 181705 | |
| 17 | Teurajoki | mynningen i Kalixälven | 649,9 | | 3 | 47 | 743385 | 180534 | |
| 17 | Teurajoki | utlopp Teurajärvi | 621,0 | 28,9 | 3 | 46 | 743143 | 181027 | |
| 17 | Finnijoki | inlopp Teurajärvi | 510,7 | 110,3 | 2 | 46 | 742956 | 181237 | |
| 17 | Finnijoki | nedom Pirttiniemenjoki | 430,6 | 80,1 | 2 | 47 | 742891 | 181879 | |
| 17 | Finnijoki | ovan Pirttiniemenjoki | 321,8 | 108,8 | 1 | 49 | 742891 | 181879 | |
| 17 | Finnijoki | utlopp Korpilompolojärvi | 253,3 | 68,5 | 1 | 51 | 743515 | 181835 | |
| 17 | Korpilompolojoki | nedom Ohtanajoki | 232,0 | 21,3 | 1 | 53 | 744204 | 181808 | |
| 17 | Jierijoki | ovan Ohtanajoki | 157,6 | 74,4 | 1 | 56 | 744204 | 181808 | |
| 17 | Jierijoki | nedom Kenttäjoki | 156,4 | 1,3 | 1 | 57 | 744303 | 181694 | 184 |
| 17 | Jierijoki | ovan Kenttäjoki | 156,0 | 4,0 | 1 | 57 | 744303 | 181694 | |
| 17 | Lehtimäjoki | nedom Lompolonjoki | 75,1 | 80,9 | 1 | 70 | 745450 | 181730 | |
| 17 | Takanenjoki | ovan Lompolonjoki | 52,7 | 22,4 | 1 | 65 | 745450 | 181730 | |

| Biflödes- ordning | Vattendragsnamn | Utloppspunkt | Areal km ² | Areal- skillnad | Sjö % | Skog % | Utloppspunkt | | Anm |
|----------------------|------------------|-----------------------------|--------------------------|--------------------|----------|-----------|--------------|--------|-----|
| | | | | | | | X | Y | |
| 17 1 | Myllyjoki | mynningen i Teurajärvi | 66,1 | | 5 | 63 | 742906 | 181116 | |
| 17 2 | Pirttiniemenjoki | mynningen i Teurajoki | 108,8 | | 5 | 40 | 742891 | 181879 | |
| 17 2 | Pirttiniemenjoki | utlopp Pirttiniemenjärvi | 105,7 | 3,1 | 5 | 40 | 743033 | 182033 | |
| 17 2 | Suankijoki | utlopp Suaninkijärvi | 17,7 | 88,0 | 16 | 47 | 743100 | 182846 | |
| 17 2 | Väljoki | utlopp Pahajärvi | 7,4 | 10,3 | 18 | 44 | 742829 | 183168 | |
| 17 3 | Ohtanajoki | mynningen i Teurajoki | 74,4 | | 1 | 47 | 744204 | 181808 | |
| 17 4 | Kenttäjoki | mynningen i Teurajoki | 0,4 | | | 38 | 744303 | 181694 | 185 |
| 17 5 | Lompolonjoki | mynningen i Teurajoki | 22,4 | | 1 | 83 | 745450 | 181730 | |
| 18 | Äihämäjoki | mynningen i Kalixälven | 370,4 | | 3 | 57 | 744131 | 180504 | |
| 18 | Äihämäjoki | nedom Krikinpojanjoki | 365,2 | 5,2 | 3 | 57 | 744325 | 180570 | |
| 18 | Äihämäjoki | ovan Krikinpojanjoki | 239,0 | 126,2 | 3 | 69 | 744325 | 180570 | |
| 18 | Äihämäjoki | nedom Kaartojoki | 223,5 | 15,5 | 3 | 71 | 744707 | 180558 | |
| 18 | Äihämäjoki | ovan Kaartojoki | 195,8 | 27,6 | 3 | 70 | 744707 | 180558 | |
| 18 | Äihämäjoki | utlopp Äihämäjärvi | 101,8 | 94,1 | 5 | 77 | 745902 | 180612 | |
| 18 | Äihämäjoki | inlopp Äihämäjärvi | 84,0 | 17,7 | 1 | 84 | 745828 | 180749 | |
| 18 1 | Krikinpojanjoki | mynningen i Äihämäjoki | 126,2 | | 4 | 35 | 744325 | 180570 | |
| 18 1 | Krikinpojanjoki | nedom Jierijärvijoki | 75,9 | 50,3 | 5 | 41 | 744565 | 181171 | |
| 18 1 | Krikinpojanjoki | ovan Jierijärvijoki | 35,2 | 40,7 | 8 | 43 | 744565 | 181171 | |
| 18 1 1 | Jierijärvijoki | mynningen i Krikinpojanjoki | 40,7 | | 2 | 40 | 744565 | 181171 | 186 |
| 18 1 1 | Jierijärvijoki | utlopp Jierijärvi | 38,8 | 1,9 | 2 | 41 | 744560 | 181370 | |
| 18 1 1 | Pahaoja | inlopp Jierijärvi | 18,3 | 20,6 | 2 | 43 | 744432 | 181577 | |
| 18 2 | Kaartojoki | mynningen i Äihämäjoki | 27,6 | | 1 | 77 | 744707 | 180558 | |
| 19 | Narkån | mynningen i Kalixälven | 790,1 | | | 51 | 744285 | 180301 | |
| 19 | Narkån | nedom Syväjoki | 779,2 | 10,9 | | 51 | 744258 | 180135 | |
| 19 | Narkån | ovan Syväjoki | 727,6 | 51,7 | | 50 | 744258 | 180135 | |
| 19 | Narkån | nedom Painajaisjoki | 637,9 | 89,7 | | 50 | 744551 | 179062 | |
| 19 | Narkausjoki | ovan Painajaisjoki | 368,2 | 269,7 | | 55 | 744551 | 179062 | |
| 19 | Narkausjoki | nedom Kompelusjoki | 341,0 | 27,2 | 1 | 55 | 745595 | 178415 | |

| Biflödes- ordning | Vattendragsnamn | Utloppspunkt | Areal km ² | Areal- skillnad | Sjö % | Skog % | Utloppspunkt | | Anm |
|----------------------|------------------|-----------------------------------|--------------------------|--------------------|----------|-----------|--------------|--------|-----|
| | | | | | | | X | Y | |
| 19 | Narkausjoki | nedom Kompelusjoki | 341,0 | | 1 | 55 | 745595 | 178415 | |
| 19 | Narkausjoki | ovan Kompelusjoki | 306,5 | 34,4 | 1 | 54 | 745595 | 178415 | |
| 19 | Narkausjoki | nedom Narkausjoki | 239,6 | 66,9 | 1 | 54 | 746571 | 177875 | 187 |
| 19 | Koinujoki | ovan Narkausjoki | 128,7 | 110,9 | 1 | 50 | 746571 | 177875 | |
| 19 | Koinujoki | nedom Vuomajoki | 54,3 | 74,4 | 1 | 49 | 747717 | 176832 | |
| 19 | Koinujoki | ovan Vuomajoki | 29,2 | 25,1 | 1 | 53 | 747717 | 176832 | |
| 19 1 | Syväjoki | mynningen i Narkån | 51,7 | | 1 | 68 | 744258 | 180135 | |
| 19 2 | Painajaisjoki | mynningen i Narkån | 269,7 | | | 43 | 744551 | 179062 | |
| 19 2 | Painajaisjoki | nedom Pesosenjoki | 269,6 | 0,1 | | 43 | 744551 | 179043 | |
| 19 2 | Painajaisjoki | ovan Pesosenjoki | 143,7 | 126,0 | | 49 | 744551 | 179043 | |
| 19 2 | Painajaisjoki | nedom Huhtajoki | 136,8 | 6,9 | | 51 | 744721 | 178700 | |
| 19 2 | Mätäsjoki | ovan Huhtajoki | 69,6 | 67,2 | | 54 | 744721 | 178700 | |
| 19 2 1 | Pesosenjoki | mynningen i Painajaisjoki | 126,0 | | | 36 | 744551 | 179043 | |
| 19 2 1 | Pesosenjoki | nedom Haukijoki | 98,7 | 27,3 | | 41 | 744200 | 178725 | |
| 19 2 1 | Pesosenjoki | ovan Haukijoki | 61,7 | 36,9 | | 44 | 744200 | 178725 | |
| 19 2 1 1 | Haukijoki | mynningen i Pesosenjoki | 36,9 | | | 36 | 744200 | 178725 | |
| 19 2 2 | Huhtajoki | mynningen i Painajaisjoki | 67,2 | | | 48 | 744721 | 178700 | |
| 19 3 | Kompelusjoki | mynningen i Narkausjoki | 34,4 | | | 69 | 745595 | 178415 | |
| 19 4 | Narkausjoki | mynningen i Narkausjoki/Koinujoki | 110,9 | | | 58 | 746571 | 177875 | |
| 19 4 | Narkausjoki | nedom Pounujoki | 92,1 | 18,7 | | 56 | 746750 | 177195 | |
| 19 4 | Narkausjoki | ovan Pounujoki | 63,5 | 28,6 | 1 | 59 | 746750 | 177195 | |
| 19 4 1 | Pounujoki | mynningen i Narkausjoki | 28,6 | | | 49 | 746750 | 177195 | |
| 19 5 | Vuomajoki | mynningen i Koinujoki | 25,1 | | 1 | 45 | 747717 | 176832 | |
| 20 | Vähäjoki | mynningen i Kalixälven | 31,7 | | | 56 | 745487 | 179270 | |
| 21 | Saarisuannonjoki | mynningen i Kalixälven | 56,5 | | | 68 | 745814 | 179269 | |
| 22 | Särkijoki | mynningen i Kalixälven | 33,1 | | 2 | 34 | 745765 | 179450 | |

| Biflödes- ordning | Vattendragsnamn | Utloppspunkt | Areal km ² | Areal- skillnad | Sjö % | Skog % | Utloppspunkt | | Anm |
|----------------------|---------------------|-----------------------------------|--------------------------|--------------------|----------|-----------|--------------|--------|-----|
| | | | | | | | X | Y | |
| 23 | Tärendöälven | mynningen i Kalixälven | 732,2 | | 3 | 39 | 746790 | 179574 | 188 |
| 23 | Tärendöälven | nedom Jukkasjoki | 727,8 | 4,4 | 3 | 39 | 747025 | 179541 | |
| 23 | Tärendöälven | ovan Jukkasjoki | 645,6 | 82,2 | 3 | 39 | 747025 | 179541 | |
| 23 | Tärendöälven | nedom Karijoki | 569,1 | 76,4 | 3 | 37 | 747370 | 180069 | |
| 23 | Tärendöälven | ovan Karijoki | 516,8 | 52,3 | 4 | 32 | 747370 | 180069 | |
| 23 | Tärendöälven | nedom Kiimajoki | 501,4 | 15,5 | 4 | 32 | 747903 | 179445 | |
| 23 | Tärendöälven | ovan Kiimajoki | 461,1 | 40,3 | 4 | 33 | 747903 | 179445 | |
| 23 | Tärendöälven | nedom Vuostojoki | 413,4 | 47,6 | 5 | 34 | 749133 | 177960 | |
| 23 | Tärendöälven | ovan Vuostojoki | 168,3 | 245,2 | 6 | 33 | 749133 | 177960 | |
| 23 | Tärendöälven | nedom Merasjoki (4-11 Männikö) | 140,4 | 27,8 | 6 | 34 | 749624 | 178216 | |
| 23 | Tärendöälven | ovan Merasjoki | 9,9 | 130,5 | | 18 | 749624 | 178216 | |
| 23 1 | Jukkasjoki | mynningen i Tärendöälven | 82,2 | | | 34 | 747025 | 179541 | |
| 23 2 | Karijoki | mynningen i Tärendöälven | 52,3 | | 1 | 84 | 747370 | 180069 | |
| 23 3 | Kiimajoki | mynningen i Tärendöälven | 40,3 | | | 27 | 747903 | 179445 | 189 |
| 23 4 | Vuostojoki | mynningen i Tärendöälven | 245,2 | | 4 | 35 | 749133 | 177960 | |
| 23 4 | Vuostojoki | nedom Saittajoki | 206,2 | 39,0 | 4 | 38 | 749136 | 177860 | |
| 23 4 | Vuostojoki | ovan Saittajoki | 124,6 | 81,6 | 1 | 43 | 749136 | 177860 | |
| 23 4 | Vuostojoki | nedom Vuostojoki | 65,2 | 59,4 | 3 | 47 | 749738 | 177030 | 190 |
| 23 4 | Rautajoki | ovan Vuostojoki | 36,4 | 28,7 | 4 | 52 | 749738 | 177030 | |
| 23 4 1 | Saittajoki | mynningen i Vuostojoki | 81,6 | | 9 | 30 | 749136 | 177860 | |
| 23 4 1 | Saittajoki | utlopp Saittajärvi | 70,4 | 11,2 | 11 | 33 | 748782 | 177809 | 191 |
| 23 4 2 | Vuostojoki | mynningen i Vuostojoki/Rautajoki | 28,7 | | 1 | 40 | 749738 | 177030 | |
| 23 5 | Merasjoki | mynningen i Tärendöälven | 130,5 | | 7 | 35 | 749624 | 178216 | |
| 23 5 | Merasjoki | utlopp Merasjärvi | 59,5 | 71,0 | 14 | 42 | 750685 | 176388 | |
| 24 | Onttojoki | mynningen i Kalixälven | 106,1 | | | 52 | 746935 | 179320 | |
| 24 | Onttojoki | nedom Leveävuomanoja | 58,7 | 47,4 | 1 | 50 | 747190 | 178325 | |
| 24 | Onttojoki | ovan Leveävuomanoja | 35,9 | 22,8 | | 51 | 747190 | 178325 | |
| 24 1 | Leveävuomanoja | mynningen i Onttojoki | 22,8 | | 1 | 47 | 747190 | 178325 | |

| Biflödes- ordning | Vattendragsnamn | Utloppspunkt | Areal km ² | Areal- skillnad | Sjö % | Skog % | Utloppspunkt | | Anm |
|----------------------|-----------------|--------------------------------------|--------------------------|--------------------|----------|-----------|--------------|--------|-----|
| | | | | | | | X | Y | |
| 25 | Kursunjoki | mynningen i Kalixälven, norra grenen | 30,8 | | 1 | 36 | 747180 | 179165 | 192 |
| 26 | Tiankijoki | mynningen i Kalixälven | 37,4 | | | 43 | 747847 | 177672 | |
| 27 | Kääntöjoki | mynningen i Kalixälven | 86,8 | | 13 | 45 | 748467 | 176681 | |
| 27 | Kääntöjoki | utlopp Kääntöjärvi | 70,0 | 16,8 | 16 | 43 | 748519 | 176125 | |
| 27 | Väljoki | utlopp Mettjärvi | 38,5 | 31,5 | 19 | 34 | 748723 | 175696 | |
| 28 | Nurmajoki | mynningen i Kalixälven | 22,2 | | 4 | 28 | 749112 | 176210 | |
| 29 | Parakkajoki | mynningen i Kalixälven | 35,5 | | 2 | 80 | 750070 | 174840 | 193 |
| 30 | Surujoki | mynningen i Kalixälven | 43,1 | | 7 | 37 | 749713 | 174698 | |
| 31 | Sattajoki | mynningen i Kalixälven | 44,1 | | 5 | 63 | 749777 | 174205 | |
| 32 | Hanhijoki | mynningen i Kalixälven | 71,4 | | 4 | 68 | 749811 | 173621 | |
| 32 | Hanhijoki | utlopp Tunturijärvi | 10,4 | 61,0 | 9 | 81 | 750847 | 172820 | |
| 33 | Piilijoki | mynningen i Kalixälven | 55,4 | | 10 | 54 | 749746 | 173065 | |
| 33 | Piilijoki | utlopp Piilijärvi | 50,7 | 4,6 | 11 | 58 | 750003 | 173026 | |
| 33 | Piilijoki | utlopp Pilkkarijärvi | 18,1 | 32,6 | 6 | 82 | 750434 | 172584 | |
| 34 | Kivijoki | mynningen i Kalixälven | 214,7 | | 10 | 60 | 749832 | 172452 | |
| 34 | Kivijoki | utlopp Soutujärvi | 181,1 | 33,6 | 11 | 57 | 749154 | 172480 | |
| 34 | Moskojoki | utlopp Moskojärvi | 144,5 | 36,6 | 9 | 63 | 748483 | 172800 | |
| 34 | Moskojoki | utlopp Kivijärvi | 72,8 | 71,7 | 14 | 71 | 748453 | 172645 | |
| 34 | Moskojoki | utlopp Salmijärvi | 32,5 | 40,3 | 9 | 73 | 748687 | 172217 | |
| 34 1 | Leipijoki | mynningen i Moskojärvi | 54,3 | | 3 | 59 | 748345 | 172846 | |

| Biflödes- ordning | Vattendragsnamn | Utloppspunkt | Areal km ² | Areal- skillnad | Sjö % | Skog % | Utloppspunkt | | Anm |
|----------------------|-------------------|--|--------------------------|--------------------|----------|-----------|--------------|--------|-----|
| | | | | | | | X | Y | |
| 35 | Kalixälven | mynningen i Kalixälven/Kaitumälven | 2419,6 | | 5 | 35 | 749870 | 172464 | 194 |
| | | | | 57,6 | | | | | |
| 35 | Kalixälven | nedom Tjålojåkka | 2362,0 | | 5 | 34 | 750704 | 171473 | |
| | | | | 56,6 | | | | | |
| 35 | Kalixälven | ovan Tjålojåkka | 2305,4 | | 5 | 33 | 750704 | 171473 | |
| | | | | 51,0 | | | | | |
| 35 | Kalixälven | utlopp Saurussuanto | 2254,4 | | 5 | 32 | 751370 | 170705 | |
| | | | | 51,7 | | | | | |
| 35 | Kalixälven | nedom Sorkijoki | 2202,6 | | 5 | 31 | 751690 | 170084 | |
| | | | | 39,9 | | | | | |
| 35 | Kalixälven | ovan Sorkijoki | 2162,8 | | 5 | 30 | 751690 | 170084 | |
| | | | | 65,7 | | | | | |
| 35 | Kalixälven | nedom Vuotnajåkka | 2097,0 | | 5 | 29 | 752243 | 169144 | |
| | | | | 418,3 | | | | | |
| 35 | Kalixälven | ovan Vuotnajåkka | 1678,8 | | 6 | 29 | 752243 | 169144 | |
| | | | | 82,4 | | | | | |
| 35 | Kalixälven | nedom Rakkurijoki | 1596,3 | | 6 | 28 | 752395 | 168150 | |
| | | | | 100,3 | | | | | |
| 35 | Kalixälven | ovan Rakkurijoki | 1496,0 | | 6 | 27 | 752395 | 168150 | |
| | | | | 23,5 | | | | | |
| 35 | Kalixälven | utlopp Kaalasjärvi (4-1456 Kaalasjärvi) | 1472,5 | | 6 | 27 | 752306 | 167779 | |
| | | | | 127,1 | | | | | |
| 35 | Kalixälven | inlopp Kaalasjärvi | 1345,4 | | 5 | 25 | 752792 | 167040 | 195 |
| | | | | 58,1 | | | | | |
| 35 | Kalixälven | utlopp Holmajärvi | 1287,4 | | 5 | 25 | 752914 | 166849 | |
| | | | | 68,0 | | | | | |
| 35 | Kalixälven | inlopp Holmajärvi | 1219,4 | | 5 | 23 | 753040 | 166225 | |
| | | | | 19,7 | | | | | |
| 35 | Kalixälven | utlopp Laukkujärvi | 1199,7 | | 5 | 23 | 753115 | 166060 | |
| | | | | 125,5 | | | | | |
| 35 | Kalixälven | inlopp Laukkujärvi | 1074,3 | | 5 | 22 | 753160 | 165585 | |
| | | | | 9,0 | | | | | |
| 35 | Kalixälven | utlopp Paittasjärvi | 1065,3 | | 5 | 22 | 753251 | 165378 | |
| | | | | 599,1 | | | | | |
| 35 | Vistasjåkka | inlopp Paittasjärvi | 466,2 | | 2 | 16 | 753305 | 163587 | |
| | | | | 63,0 | | | | | |
| 35 | Vistasjåkka | inflöde i deltaområde | 403,2 | | 2 | 12 | 754110 | 163158 | |
| | | | | 74,9 | | | | | |
| 35 | Vistasjåkka | nedom Östra Kaskasajåkka | 328,3 | | 2 | 7 | 754614 | 162566 | |
| | | | | 59,3 | | | | | |
| 35 | Vistasjåkka | ovan Östra Kaskasajåkka | 269,0 | | 2 | 9 | 754614 | 162566 | |
| | | | | 70,0 | | | | | |
| 35 | Vistasjåkka | nedom Unna Räitajåkka | 199,0 | | 2 | 4 | 754935 | 161930 | |
| | | | | 39,3 | | | | | |
| 35 | Vistasjåkka | ovan Unna Räitajåkka | 159,7 | | 2 | 4 | 754935 | 161930 | |
| | | | | 13,6 | | | | | |
| 35 | Vistasjåkka | nedom Stuur Räitajåkka | 146,1 | | 2 | 2 | 755125 | 161645 | |
| | | | | 49,4 | | | | | |
| 35 | Vistasjåkka | ovan Stuur Räitajåkka | 96,7 | | 2 | 3 | 755125 | 161645 | |
| | | | | | | | | | |
| 35 1 | Tjålojåkka | mynningen i Kalixälven | 56,6 | | 1 | 78 | 750704 | 171473 | |
| 35 2 | Sorkijoki | mynningen i Kalixälven | 39,9 | | 4 | 75 | 751690 | 170084 | |
| 35 3 | Vuotnajåkka | mynningen i Kalixälven | 418,3 | | 4 | 31 | 752243 | 169144 | |
| | | | | 4,8 | | | | | |
| 35 3 | Vuotnajåkka | nedom Sierkajåkka | 413,5 | | 4 | 31 | 752094 | 168939 | |
| | | | | 89,7 | | | | | |
| 35 3 | Vuotnajåkka | ovan Sierkajåkka | 323,8 | | 5 | 28 | 752094 | 168939 | |
| | | | | 31,5 | | | | | |
| 35 3 | Vuotnajåkka | nedom 751610-169053 | 292,3 | | 5 | 29 | 751610 | 169053 | |

SMHI

| Biflödes- ordning | Vattendragsnamn | Utloppspunkt | Areal km ² | Areal- skillnad | Sjö % | Skog % | Utloppspunkt | | Anm |
|----------------------|-------------------|---------------------------|--------------------------|--------------------|----------|-----------|--------------|--------|-----|
| | | | | | | | X | Y | |
| 35 3 | Vuotnajäkka | nedom 751610-169053 | 292,3 | 40,1 | 5 | 29 | 751610 | 169053 | |
| 35 3 | Vuotnajäkka | ovan 751610-169053 | 252,2 | 46,0 | 5 | 31 | 751610 | 169053 | |
| 35 3 | Vuotnajäkka | utlopp Vuotnajaure | 206,2 | 108,4 | 5 | 35 | 750921 | 169473 | |
| 35 3 | Vuotnajäkka | inlopp Vuotnajaure | 97,8 | 23,0 | 3 | 27 | 750862 | 169488 | |
| 35 3 | Vuotnajäkka | utlopp Vuottasjaure | 74,9 | | 4 | 24 | 750580 | 168526 | |
| 35 3 1 | Sierkajäkka | mynningen i Vuotnajäkka | 89,7 | | 2 | 42 | 752094 | 168939 | |
| 35 3 2 | 751610-169053 | mynningen i Vuotnajäkka | 40,1 | | 4 | 17 | 751610 | 169053 | 196 |
| 35 3 3 | Kanijäkka | mynningen i Vuotnajaure | 51,8 | | 5 | 55 | 750860 | 169640 | |
| 35 3 3 1 | Salmijoki | mynningen i Vuotnajaure | 53,7 | | 6 | 32 | 750835 | 169645 | |
| 35 4 | Rakkurijoki | mynningen i Kalixälven | 100,3 | 2,9 | 5 | 53 | 752395 | 168150 | |
| 35 4 | Rakkurijoki | utlopp Rakkurijärvi | 97,4 | 49,6 | 5 | 53 | 752558 | 168274 | |
| 35 4 | Mettä Rakkurijoki | utlopp Mettä Rakkurijärvi | 47,8 | | 3 | 37 | 752874 | 168397 | |
| 35 5 | Kalajäkka | mynningen i Kaalasjärvi | 36,6 | | | 29 | 752250 | 167670 | |
| 35 6 | Ratekjäkka | mynningen i Laukkujärvi | 73,6 | | 9 | 16 | 753050 | 165943 | |
| 35 7 | Akkarjäkka | mynningen i Paittasjärvi | 20,8 | | 3 | 14 | 753345 | 165250 | |
| 35 8 | Råvejäkka | mynningen i Paittasjärvi | 51,2 | | 4 | 62 | 753215 | 165200 | |
| 35 9 | Lulep Tjabbe | mynningen i Paittasjärvi | 20,5 | | | 23 | 753405 | 164615 | |
| 35 10 | Alep Tjabbe | mynningen i Paittasjärvi | 25,3 | | | 5 | 753440 | 164295 | |
| 35 11 | Ladtjojäkka | mynningen i Paittasjärvi | 298,9 | 19,3 | 2 | 12 | 753238 | 163615 | |
| 35 11 | Ladtjojäkka | nedom Tjeurajäkka | 279,6 | 50,5 | 2 | 10 | 753117 | 163237 | |
| 35 11 | Ladtjojäkka | ovan Tjeurajäkka | 229,1 | 13,3 | 2 | 11 | 753117 | 163237 | |
| 35 11 | Ladtjojäkka | utlopp Ladtjojaure | 215,7 | 15,2 | 2 | 9 | 753092 | 162985 | |
| 35 11 | Ladtjojäkka | inlopp Ladtjojaure | 200,5 | 95,7 | 1 | 7 | 753151 | 162743 | |
| 35 11 | Ladtjojäkka | nedom Tarfalajäkka | 104,9 | 34,1 | 1 | 1 | 753192 | 162049 | |
| 35 11 | Ladtjojäkka | ovan Tarfalajäkka | 70,7 | | 1 | | 753192 | 162049 | |
| 35 11 1 | Tjeurajäkka | mynningen i Ladtjojäkka | 50,5 | | 1 | 6 | 753117 | 163237 | |

| Biflödes- ordning | Vattendragsnamn | Utloppspunkt | Areal km ² | Areal- skillnad | Sjö % | Skog % | Utloppspunkt | | Anm |
|----------------------|--------------------|-------------------------|--------------------------|--------------------|----------|-----------|--------------|--------|-----|
| | | | | | | | X | Y | |
| 35 11 2 | Tarfalajåkka | mynningen i Ladtjojåkka | 34,1 | 13,1 | 2 | 3 | 753192 | 162049 | |
| 35 11 2 | Tarfalajåkka | vid 4-2351 Tarfala | 21,0 | | 3 | | 753663 | 161875 | |
| 35 12 | Östra Kaskasajåkka | mynningen i Vistasjåkka | 59,3 | | 1 | 2 | 754614 | 162566 | |
| 35 13 | Unna Räitajåkka | mynningen i Vistasjåkka | 39,3 | | 3 | 4 | 754935 | 161930 | 197 |
| 35 14 | Stuor Räitajåkka | mynningen i Vistasjåkka | 49,4 | | 3 | 1 | 755125 | 161645 | |
| 36 | Akkajoki | mynningen i Kaitumälven | 261,6 | 60,8 | 9 | 72 | 749159 | 171571 | |
| 36 | Akkajoki | utlopp Akkajärvi | 200,8 | | 11 | 72 | 748418 | 171659 | |
| 36 | Tjautjasjoki | utlopp Tjautjasjaure | 167,5 | 33,3 | 10 | 72 | 748162 | 171329 | |
| 36 | Paukijoki | inlopp Tjautjasjaure | 80,7 | 86,8 | 9 | 75 | 747817 | 171075 | |
| 36 | Paukijoki | utlopp Paukijärvi | 52,9 | 27,8 | 10 | 68 | 748256 | 170610 | |
| 37 | Njuorakjåkka | mynningen i Kaitumälven | 56,4 | | 2 | 75 | 749361 | 171112 | |
| 38 | Akkajoki | mynningen i Kaitumälven | 65,2 | | 5 | 72 | 749515 | 170140 | 198 |
| 39 | 749812-169087 | mynningen i Kaitumälven | 46,6 | | 4 | 77 | 749812 | 169087 | |
| 40 | Låpesj-jåkka | mynningen i Kaitumälven | 108,7 | 13,2 | 5 | 81 | 750022 | 168558 | |
| 40 | Låpesj-jåkka | utlopp Låpesj-jaure | 95,6 | | 5 | 81 | 749708 | 168429 | |
| 40 | Låpesj-jåkka | inlopp Låpesj-jaure | 68,7 | 26,9 | 3 | 78 | 749560 | 168290 | |
| 41 | Påståjåkka | mynningen i Kaitumälven | 97,7 | 21,5 | 3 | 50 | 749882 | 167931 | |
| 41 | Påståjåkka | nedom Råvvojåkka | 76,2 | | 4 | 48 | 749640 | 167473 | |
| 41 | Påståjåkka | ovan Råvvojåkka | 37,0 | 39,2 | 7 | 62 | 749640 | 167473 | |
| 41 1 | Råvvojåkka | mynningen i Påståjåkka | 39,2 | | 1 | 36 | 749640 | 167473 | |
| 42 | Ausijoki | mynningen i Kaitumälven | 70,6 | | 2 | 40 | 750274 | 167678 | |
| 43 | Arasaivajåkka | mynningen i Kaitumälven | 61,2 | | 4 | 52 | 750160 | 167185 | 199 |
| 44 | Ållajåkka | mynningen i Kaitumälven | 103,5 | | 2 | 30 | 750408 | 166388 | |
| 45 | Tertojåkka | mynningen i Kaitumälven | 386,1 | 6,9 | 1 | 12 | 750673 | 166044 | |
| 45 | Tertojåkka | nedom Harrejåkka | 379,2 | | 1 | 11 | 751033 | 166092 | |
| 45 | Tertojåkka | ovan Harrejåkka | 326,2 | 53,0 | 1 | 9 | 751033 | 166092 | |

| Biflödes- ordning | Vattendragsnamn | Utloppspunkt | Areal km ² | Areal- skillnad | Sjö % | Skog % | Utloppspunkt | | Anm |
|----------------------|---------------------|--------------------------------|--------------------------|--------------------|----------|-----------|--------------|--------|-----|
| | | | | | | | X | Y | |
| 45 | Tertojåkka | ovan Harrejåkka | 326,2 | | 1 | 9 | 751033 | 166092 | |
| 45 | Tertojåkka | nedom Vuotkajåkka | 276,6 | 49,6 | 1 | 3 | 751469 | 165418 | |
| 45 | Kirjasajåkka | ovan Vuotkajåkka | 149,5 | 127,0 | 1 | 2 | 751469 | 165418 | |
| 45 | Kirjasajåkka | nedom 752295-163795 | 58,1 | 91,4 | | | 752295 | 163795 | 200 |
| 45 1 | Harrejåkka | mynningen i Tertojåkka | 53,0 | | 4 | 25 | 751033 | 166092 | |
| 45 2 | Vuotkajåkka | mynningen i Tertojåkka | 127,1 | | 1 | 4 | 751469 | 165418 | |
| 45 2 | Vuotkajåkka | nedom Tjärrojåkka | 71,6 | 55,4 | 1 | 3 | 751700 | 164585 | |
| 46 | Läffajåkka | mynningen i Vuolep Kaitumjaure | 29,5 | | 18 | 40 | 750630 | 163103 | |
| 47 | Tjuoltajåkka | mynningen i Vuolep Kaitumjaure | 93,6 | | 11 | 2 | 750855 | 162995 | |
| 47 | Tjuoltajåkka | utlopp Kårjajaure | 45,2 | 48,4 | 12 | | 751444 | 163006 | |
| 48 | Harrejåkka | mynningen i Vuolep Kaitumjaure | 68,9 | | 8 | 31 | 750682 | 162516 | |
| 49 | Tjikkomjåkka | mynningen i Kaska-Kaitumjaure | 38,0 | | 1 | 5 | 750855 | 162330 | |
| 50 | Paltajåkka | mynningen i Kaska-Kaitumjaure | 115,7 | | 3 | 8 | 751425 | 162055 | |
| 50 | Paltajåkka | nedom Skartajåkka | 115,2 | 0,5 | 3 | 8 | 751483 | 162098 | |
| 50 | Paltajåkka | ovan Skartajåkka | 56,8 | 58,4 | 4 | 4 | 751483 | 162098 | |
| 50 1 | Skartajåkka | mynningen i Paltajåkka | 58,4 | | 3 | 11 | 751483 | 162098 | |
| 51 | Livamjåkka | mynningen i Kaska-Kaitumjaure | 44,2 | | 5 | | 751600 | 161565 | |
| 52 | Kaukuljåkka | mynningen i Kaska-Kaitumjaure | 74,2 | | 6 | 6 | 751728 | 161494 | |
| 53 | Kaitumjåkka | mynningen i Padjje-Kaitumjaure | 167,7 | | 4 | | 751853 | 160497 | |
| 53 | Kaitumjåkka | utlopp Vidjajaure | 75,9 | 91,8 | 9 | | 752448 | 159831 | |
| 53 | Kaitumjåkka | utlopp Rusjkajaure | 14,5 | 61,4 | 11 | | 752991 | 159711 | |
| 54 | Kuoperjåkka | mynningen i Tjäktjajåkka | 34,6 | | 1 | | 753485 | 160520 | 201 |
| 55 | Tsutsajåkka | mynningen i Tjäktjajåkka | 48,9 | | 5 | | 753695 | 160375 | |
| 56 | Västra Kaskasajåkka | mynningen i Tjäktjajåkka | 22,7 | | 2 | | 753841 | 160400 | |

| Biflödes- ordning | Vattendragsnamn | Utloppspunkt | Areal km ² | Areal- skillnad | Sjö % | Skog % | Utloppspunkt X Y | Anm |
|--|-----------------|--------------------------------|--------------------------|--------------------|----------|-----------|---------------------|-----|
| 4/5 mellan Kalixälven och Töreälven | | | | | | | | |
| | kustområde | mellan Kalixälven och Idbäcken | 1,2 | | | 59 | | |
| | Idbäcken | mynningen i havet | 29,9 | | | 72 | 731907 183726 | |
| | kustområde | mellan Idbäcken och Kylbäcken | 32,2 | | | 74 | | |
| | Kylbäcken | mynningen i havet | 18,1 | | 1 | 88 | 731626 182988 | |
| | kustområde | mellan Kylbäcken och Pålängån | 37,1 | | 3 | 70 | | |
| | Pålängån | mynningen i havet | 52,9 | | 10 | 63 | 732100 182102 | 202 |
| | kustområde | mellan Pålängån och Töreälven | 34,5 | | 3 | 54 | | |
| 5 Töreälven | | | | | | | | |
| | Töreälven | mynningen i havet | 448,6 | | 3 | 46 | 732873 181068 | |
| | Töreälven | utlopp Bölsträsket | 447,0 | 1,6 | 3 | 46 | 733033 181091 | |
| | Töreälven | inlopp Bölsträsket | 432,7 | 14,3 | 3 | 46 | 733230 181051 | |
| | Töreälven | nedom Kvarnbäcken | 359,7 | 73,0 | 4 | 42 | 734250 180718 | |
| | Töreälven | ovan Kvarnbäcken | 331,9 | 27,8 | 3 | 41 | 734250 180718 | |
| | Töreälven | utlopp Venikselet | 300,1 | 31,8 | 4 | 37 | 734865 180226 | |
| | Töreälven | utlopp Tjäruträsket | 237,6 | 62,6 | 3 | 29 | 735365 180119 | |
| | Tallån | inlopp Tjäruträsket | 217,2 | 20,4 | 2 | 26 | 735697 179870 | |
| | Tallån | nedom Granån | 217,1 | 0,1 | 2 | 26 | 735721 179802 | |
| | Tallån | ovan Granån | 152,3 | 64,8 | 2 | 28 | 735721 179802 | |
| | Tallån | nedom Tolkbäcken | 97,2 | 55,1 | 3 | 27 | 736204 178860 | |
| | Tallån | ovan Tolkbäcken | 46,7 | 50,5 | 4 | 25 | 736204 178860 | |
| 1 | Kvarnbäcken | mynningen i Töreälven | 27,8 | | 7 | 60 | 734250 180718 | |
| 2 | Granån | mynningen i Tallån | 64,8 | | 2 | 23 | 735721 179802 | |
| 3 | Tolkbäcken | mynningen i Tallån | 50,5 | | 2 | 29 | 736204 178860 | |

| Biflödes- ordning | Vattendragsnamn | Utloppspunkt | Areal km ² | Areal- skillnad | Sjö % | Skog % | Utloppspunkt | | Anm |
|---------------------------------------|-----------------|----------------------------------|--------------------------|--------------------|----------|-----------|--------------|--------|-----|
| | | | | | | | X | Y | |
| 5/6 mellan Töreälven och Vitån | | | | | | | | | |
| | kustområde | mellan Töreälven och Idbäcken | 0,7 | | | 37 | | | |
| | Idbäcken | mynningen i havet | 51,5 | | 1 | 70 | 732805 | 181006 | |
| | kustområde | mellan Idbäcken och Siknäsbacken | 8,1 | | | 68 | | | |
| | Siknäsbacken | mynningen i havet | 33,9 | | 4 | 76 | 732187 | 181403 | |
| | kustområde | mellan Siknäsbacken och Vitån | 46,5 | | 4 | 75 | | | |
| 6 Vitån | | | | | | | | | |
| | Jämtöälven | mynningen i havet | 518,7 | | 7 | 56 | 732173 | 180421 | |
| | Jämtöälven | utlopp Vitåfjärden | 506,4 | 12,3 | 7 | 56 | 732355 | 180555 | 203 |
| | Vitån | inlopp Vitåfjärden | 374,4 | 132,0 | 6 | 56 | 733111 | 180127 | |
| | Vitån | nedom Hötjärnbäcken | 315,7 | 58,7 | 6 | 51 | 734237 | 179305 | |
| | Vitån | ovan Hötjärnbäcken | 303,1 | 12,6 | 7 | 50 | 734237 | 179305 | |
| | Vitån | utlopp Kvarnselet | 271,1 | 31,9 | 7 | 48 | 735123 | 178991 | |
| | Vitån | nedom Dockasälven | 149,9 | 121,2 | 3 | 55 | 737055 | 177868 | |
| | Vitån | ovan Dockasälven | 71,9 | 78,0 | 4 | 72 | 737055 | 177868 | |
| 1 | Lillån | mynningen i Vitåfjärden | 63,5 | | 1 | 71 | 733151 | 180357 | |
| 2 | Hötjärnbäcken | mynningen i Vitån | 12,6 | | 2 | 67 | 734237 | 179305 | |
| 3 | Kvarnån | mynningen i Kvarnselet | 50,0 | | 26 | 31 | 735122 | 179042 | |
| 3 | Kvarnån | utlopp Hovlössjön | 47,5 | 2,5 | 27 | 29 | 735155 | 179177 | |
| 4 | Dockasälven | mynningen i Vitån | 78,0 | | 1 | 40 | 737055 | 177868 | |
| 6/7 mellan Vitån och Råneälven | | | | | | | | | |
| | kustområde | mellan Vitån och Kvarnbäcken | 17,4 | | 6 | 69 | 732315 | 179783 | |
| | Kvarnbäcken | mynningen i havet | 32,1 | | 11 | 87 | 732315 | 179783 | |
| | kustområde | mellan Kvarnbäcken och Råneälven | 7,0 | | | 34 | 731954 | 179814 | |

| Biflödes- ordning | Vattendragsnamn | Utloppspunkt | Areal km ² | Areal- skillnad | Sjö % | Skog % | Utloppspunkt | | Anm |
|----------------------|-----------------|-------------------------|--------------------------|--------------------|----------|-----------|--------------|--------|-----|
| | | | | | | | X | Y | |
| 7 Råneälven | | | | | | | | | |
| | Råneälven | mynningen i havet | 4207,3 | | 4 | 70 | 731954 | 179814 | |
| | Råneälven | utlopp Bölssselet | 4176,3 | 31,1 | 4 | 70 | 732388 | 179324 | |
| | Råneälven | utlopp Prästhölmssselet | 4162,4 | 13,9 | 4 | 70 | 732649 | 179058 | |
| | Råneälven | nedom Bjurån | 4142,9 | 19,5 | 4 | 70 | 732962 | 178825 | |
| | Råneälven | ovan Bjurån | 3953,2 | 189,7 | 4 | 70 | 732962 | 178825 | |
| | Råneälven | utlopp Niemiselet | 3933,2 | 20,0 | 4 | 70 | 733340 | 178395 | |
| | Råneälven | nedom Kvarnån | 3914,5 | 18,6 | 4 | 70 | 733724 | 177968 | |
| | Råneälven | ovan Kvarnån | 3780,8 | 133,8 | 4 | 69 | 733724 | 177968 | |
| | Råneälven | vid 7-20 Niemisel | 3778,6 | 2,1 | 4 | 69 | 733835 | 177918 | |
| | Råneälven | utlopp Degerselet | 3777,8 | 0,8 | 4 | 69 | 733855 | 177871 | |
| | Råneälven | utlopp Gunnarsbyträsket | 3467,1 | 310,6 | 3 | 68 | 734300 | 177228 | |
| | Råneälven | utlopp Överstbyträsket | 3457,3 | 9,8 | 3 | 68 | 734506 | 177152 | |
| | Råneälven | utlopp Valvträsket | 2368,0 | 1089,4 | 3 | 67 | 735003 | 176448 | |
| | Råneälven | inlopp Valvträsket | 2340,9 | 27,1 | 3 | 67 | 735218 | 176281 | |
| | Råneälven | nedom Norr-Lillån | 2310,1 | 30,7 | 3 | 67 | 735795 | 175886 | 204 |
| | Råneälven | ovan Norr-Lillån | 2095,4 | 214,7 | 3 | 66 | 735795 | 175886 | |
| | Råneälven | nedom Sör-Lillån | 2027,7 | 67,8 | 3 | 65 | 736077 | 174933 | |
| | Råneälven | ovan Sör-Lillån | 1678,2 | 349,4 | 3 | 62 | 736077 | 174933 | |
| | Råneälven | vid Hällforsen | 1602,7 | 75,6 | 3 | 62 | 737612 | 174468 | |
| | Råneälven | nedom Kaipabäcken | 1531,1 | 71,6 | 3 | 61 | 738882 | 173590 | |
| | Råneälven | ovan Kaipabäcken | 1408,7 | 122,4 | 4 | 60 | 738882 | 173590 | |
| | Råneälven | nedom Torisbäcken | 1376,2 | 32,5 | 4 | 60 | 739352 | 173660 | |
| | Råneälven | ovan Torisbäcken | 1287,5 | 88,7 | 4 | 61 | 739352 | 173660 | |
| | Råneälven | nedom Päiväjoki | 1228,1 | 59,4 | 4 | 61 | 740656 | 172965 | |
| | Råneälven | ovan Päiväjoki | 1159,4 | 68,7 | 4 | 61 | 740656 | 172965 | |
| | Råneälven | nedom Siekajoki | 1104,3 | 55,1 | 4 | 62 | 741265 | 173090 | |
| | Råneälven | ovan Siekajoki | 1056,5 | 47,8 | 4 | 62 | 741265 | 173090 | |
| | Råneälven | nedom Venetjoki | 1052,6 | 3,9 | 4 | 62 | 741498 | 172946 | 205 |
| | Råneälven | ovan Venetjoki | 628,3 | 424,2 | 5 | 65 | 741498 | 172946 | |
| | Råneälven | nedom Pikku Venetjoki | 625,8 | 2,6 | 5 | 64 | 741572 | 172864 | |
| | Råneälven | ovan Pikku Venetjoki | 621,0 | 4,7 | 5 | 64 | 741572 | 172864 | |

| Biflödes- ordning | Vattendragsnamn | Utloppspunkt | Areal km ² | Areal- skillnad | Sjö % | Skog % | Utloppspunkt | | Anm |
|----------------------|-----------------|--------------------------|--------------------------|--------------------|----------|-----------|--------------|--------|-----|
| | | | | | | | X | Y | |
| | Råneälven | ovan Pikku Venetjoki | 621,0 | | 5 | 64 | 741572 | 172864 | |
| | Råneälven | nedom Atjekjoki | 550,2 | 70,9 | 5 | 63 | 741920 | 172105 | |
| | Råneälven | ovan Atjekjoki | 508,7 | 41,5 | 5 | 65 | 741920 | 172105 | |
| | Råneälven | nedom Rutnajoki | 474,1 | 34,7 | 5 | 64 | 742383 | 171464 | |
| | Råneälven | ovan Rutnajoki | 364,8 | 109,3 | 3 | 66 | 742383 | 171464 | |
| | Råneälven | nedom Tjuoukutimjåkkå | 354,1 | 10,7 | 4 | 66 | 742502 | 171342 | |
| | Råneälven | ovan Tjuoukutimjåkkå | 293,7 | 60,4 | 4 | 67 | 742502 | 171342 | |
| | Råneälven | nedom Kuobmujåkkå | 274,9 | 18,8 | 4 | 66 | 743052 | 170929 | |
| | Råneälven | ovan Kuobmujåkkå | 209,8 | 65,1 | 5 | 67 | 743052 | 170929 | |
| | Råneälven | utlopp Råneträsket | 209,5 | 0,3 | 5 | 67 | 743098 | 170943 | |
| | Harrijåkkå | inlopp Råneträsket | 144,1 | 65,4 | 1 | 68 | 743569 | 170650 | |
| | Harrijåkkå | nedom Iso Kuolpajoki | 84,6 | 59,5 | 1 | 69 | 744129 | 170312 | |
| | Harrijåkkå | ovan Iso Kuolpajoki | 46,4 | 38,2 | 1 | 78 | 744129 | 170312 | |
| 1 | Bjurån | mynningen i Råneälven | 189,7 | | 7 | 76 | 732962 | 178825 | |
| | | | | 3,9 | | | | | |
| 1 | Bjurån | utlopp Hemträsket | 185,8 | | 7 | 75 | 733212 | 178872 | |
| | | | | 11,6 | | | | | |
| 1 | Bjurån | utlopp Inre-Fällträsket | 174,2 | | 6 | 76 | 733545 | 178748 | |
| | | | | 51,0 | | | | | |
| 1 | Bjurån | inlopp Yttre-Fällträsket | 123,2 | | 3 | 74 | 733679 | 178869 | |
| | | | | 76,9 | | | | | |
| 1 | Bjurån | utlopp Krokträsket | 46,2 | | 4 | 50 | 735120 | 178645 | |
| | | | | | | | | | |
| 2 | Kvarnån | mynningen i Råneälven | 133,8 | | 11 | 82 | 733724 | 177968 | |
| | | | | 57,1 | | | | | |
| 2 | Forstråskån | utlopp Såg-Djupträsket | 76,6 | | 12 | 77 | 734088 | 178189 | |
| | | | | 48,6 | | | | | |
| 2 | Kvarnbäcken | utlopp Lilla Djupträsket | 28,1 | | 21 | 75 | 734558 | 177891 | |
| | | | | | | | | | |
| 3 | Abramsån | mynningen i Degerselet | 245,8 | | 11 | 82 | 733914 | 177159 | 206 |
| | | | | 3,8 | | | | | |
| 3 | Abramsån | inlopp Avan | 242,1 | | 11 | 82 | 733994 | 177005 | |
| | | | | 59,2 | | | | | |
| 3 | Abramsån | nedom Lappmobäcken | 182,9 | | 13 | 80 | 734210 | 176385 | |
| | | | | 17,8 | | | | | |
| 3 | Abramsån | ovan Lappmobäcken | 165,1 | | 14 | 79 | 734210 | 176385 | |
| | | | | 48,4 | | | | | |
| 3 | Abramsån | utlopp Bredträsket | 116,6 | | 17 | 73 | 735031 | 175611 | |
| | | | | 18,2 | | | | | |
| 3 | Abramsån | inlopp Bredträsket | 98,4 | | 18 | 72 | 734901 | 175449 | |
| | | | | 16,4 | | | | | |
| 3 | Abramsån | utlopp Degervattnet | 82,0 | | 21 | 71 | 735015 | 175258 | |
| | | | | 48,8 | | | | | |
| 3 | Djupsjöån | inlopp Degervattnet | 33,2 | | 6 | 82 | 735192 | 174898 | |
| | | | | | | | | | |
| 3 1 | Lappmobäcken | mynningen i Abramsån | 17,8 | | 7 | 88 | 734210 | 176385 | |

| Biflödes- ordning | Vattendragsnamn | Utloppspunkt | Areal km ² | Areal- skillnad | Sjö % | Skog % | Utloppspunkt | | Anm |
|----------------------|-----------------|---|--------------------------|--------------------|----------|-----------|--------------|--------|-----|
| | | | | | | | X | Y | |
| 4 | Rörån | mynningen i Överstbyträsket | 1047,9 | | 3 | 70 | 734832 | 177082 | |
| | | | | 35,9 | | | | | |
| 4 | Rörån | utlopp Stor-Lapträsket (7-1123 Lapträsket) | 1012,0 | | 3 | 70 | 735391 | 177064 | |
| | | | | 67,4 | | | | | |
| 4 | Livasälven | inlopp Stor-Lapträsket | 944,6 | | 2 | 69 | 736024 | 176778 | |
| | | | | 0,7 | | | | | |
| 4 | Livasälven | nedom Mörträskbäcken | 943,9 | | 2 | 69 | 736150 | 176782 | |
| | | | | 99,3 | | | | | |
| 4 | Livasälven | ovan Mörträskbäcken | 844,6 | | 1 | 71 | 736150 | 176782 | |
| | | | | 0,3 | | | | | |
| 4 | Livasälven | nedom Mossavikbäcken | 844,3 | | 1 | 71 | 736190 | 176745 | |
| | | | | 127,2 | | | | | |
| 4 | Livasälven | ovan Mossavikbäcken | 717,2 | | 1 | 68 | 736190 | 176745 | |
| | | | | 16,6 | | | | | |
| 4 | Livasälven | nedom Spikälven | 700,6 | | 1 | 68 | 736689 | 176787 | |
| | | | | 201,4 | | | | | |
| 4 | Livasälven | ovan Spikälven | 499,2 | | | 65 | 736689 | 176787 | |
| | | | | 58,8 | | | | | |
| 4 | Livasälven | nedom Vuottasbäcken | 440,4 | | | 65 | 737744 | 176631 | |
| | | | | 58,6 | | | | | |
| 4 | Livasälven | ovan Vuottasbäcken | 381,8 | | | 63 | 737744 | 176631 | |
| | | | | 24,1 | | | | | |
| 4 | Livasälven | nedom Solälven | 357,8 | | | 61 | 738175 | 176559 | |
| | | | | 173,4 | | | | | |
| 4 | Livasälven | ovan Solälven | 184,4 | | | 53 | 738175 | 176559 | |
| | | | | 58,3 | | | | | |
| 4 | Livasälven | nedom Kuossakielasjäkkå | 126,1 | | | 47 | 739275 | 176365 | |
| | | | | 41,6 | | | | | |
| 4 | Livasälven | ovan Kuossakielasjäkkå | 84,5 | | | 49 | 739275 | 176365 | |
| | | | | 9,0 | | | | | |
| 4 | Livasälven | nedom Nakirbäcken | 75,5 | | | 51 | 739500 | 176293 | |
| | | | | 34,2 | | | | | |
| 4 | Nilsbäcken | ovan Nakirbäcken | 41,2 | | | 53 | 739500 | 176293 | |
| | | | | | | | | | |
| 4 1 | Mörträskbäcken | mynningen i Livasälven | 99,3 | | 6 | 53 | 736150 | 176782 | 207 |
| | | | | 40,9 | | | | | |
| 4 1 | Remån | utlopp Storträsket | 58,4 | | 6 | 42 | 736186 | 177352 | |
| | | | | | | | | | |
| 4 2 | Mossavikbäcken | mynningen i Livasälven | 127,2 | | 3 | 89 | 736190 | 176745 | 208 |
| | | | | 13,1 | | | | | |
| 4 2 | Mossavikbäcken | inlopp Grundträsket | 114,0 | | 1 | 90 | 736356 | 176595 | |
| | | | | 1,2 | | | | | |
| 4 2 | Mossavikbäcken | nedom Blåkölsbäcken | 112,8 | | 1 | 90 | 736393 | 176505 | |
| | | | | 46,6 | | | | | |
| 4 2 | Mossavikbäcken | ovan Blåkölsbäcken | 66,3 | | 2 | 91 | 736393 | 176505 | |
| | | | | 45,4 | | | | | |
| 4 2 | Mossavikbäcken | nedom Satemvarejäkkå | 20,8 | | | 83 | 736750 | 175793 | |
| | | | | 1,9 | | | | | |
| 4 2 | Mossavikbäcken | ovan Satemvarejäkkå | 18,9 | | | 85 | 736750 | 175793 | |
| | | | | | | | | | |
| 4 2 1 | Blåkölsbäcken | mynningen i Mossavikbäcken | 46,6 | | | 90 | 736393 | 176505 | |
| | | | | | | | | | |
| 4 2 2 | Satemvarejäkkå | mynningen i Mossavikbäcken | 2,0 | | | 68 | 736750 | 175793 | |

SMHI

| Biflödes- ordning | Vattendragsnamn | Utloppspunkt | Areal km ² | Areal- skillnad | Sjö % | Skog % | Utloppspunkt | | Anm |
|----------------------|-------------------|--------------------------|--------------------------|--------------------|----------|-----------|--------------|--------|-----|
| | | | | | | | X | Y | |
| 4 3 | Spikälven | mynningen i Livasälven | 201,4 | | 1 | 74 | 736689 | 176787 | |
| | | | | 2,8 | | | | | |
| 4 3 | Spikälven | nedom Vitträskbäcken | 198,6 | | 1 | 74 | 736837 | 176705 | |
| | | | | 54,6 | | | | | |
| 4 3 | Spikälven | ovan Vitträskbäcken | 144,0 | | 1 | 73 | 736837 | 176705 | |
| | | | | 80,4 | | | | | |
| 4 3 | Spikälven | nedom 738640-175000 | 63,6 | | 1 | 64 | 738640 | 175000 | |
| | | | | 19,0 | | | | | |
| 4 3 | Spikälven | ovan 738640-175000 | 44,6 | | | 61 | 738640 | 175000 | |
| 4 3 1 | Vitträskbäcken | mynningen i Spikälven | 54,6 | | 3 | 78 | 736837 | 176705 | |
| | | | | 31,6 | | | | | |
| 4 3 1 | Vitträskbäcken | utlopp Pålkemjaure | 22,9 | | 8 | 63 | 737480 | 176014 | |
| 4 3 2 | 738640-175000 | mynningen i Spikälven | 19,0 | | 3 | 70 | 738640 | 175000 | |
| 4 4 | Vuottasbäcken | mynningen i Livasälven | 58,6 | | 1 | 84 | 737744 | 176631 | |
| | | | | 17,3 | | | | | |
| 4 4 | Vuottasbäcken | vid 7-1963 Vuoddasbäcken | 41,3 | | 1 | 83 | 738092 | 176281 | |
| 4 5 | Solälven | mynningen i Livasälven | 173,4 | | | 71 | 738175 | 176559 | |
| | | | | 54,2 | | | | | |
| 4 5 | Solälven | nedom Maisajoki | 119,2 | | | 63 | 739337 | 175430 | |
| | | | | 42,0 | | | | | |
| 4 5 | Solälven | ovan Maisajoki | 77,1 | | | 74 | 739337 | 175430 | |
| | | | | 48,9 | | | | | |
| 4 5 | Solälven | vid 7-2002 Solmyren | 28,2 | | | 83 | 740018 | 174615 | |
| 4 5 1 | Maisajoki | mynningen i Solälven | 42,0 | | | 42 | 739337 | 175430 | |
| 4 6 | Kuossakielasjäkkå | mynningen i Livasälven | 41,6 | | | 43 | 739275 | 176365 | |
| 4 7 | Nakirbäcken | mynningen i Livasälven | 34,3 | | | 49 | 739500 | 176293 | |
| 5 | Norr-Lillån | mynningen i Råneälven | 214,7 | | | 76 | 735795 | 175886 | 209 |
| | | | | 44,3 | | | | | |
| 5 | Norr-Lillån | nedom Gallabergsbäcken | 170,4 | | | 72 | 736372 | 175550 | |
| | | | | 2,6 | | | | | |
| 5 | Norr-Lillån | ovan Gallabergsbäcken | 167,8 | | | 72 | 736372 | 175550 | |
| | | | | 59,9 | | | | | |
| 5 | Norr-Lillån | nedom Tjatjejåkkå | 107,9 | | | 67 | 737592 | 175013 | |
| | | | | 18,2 | | | | | |
| 5 | Norr-Lillån | ovan Tjatjejåkkå | 89,7 | | | 64 | 737592 | 175013 | |
| | | | | 20,3 | | | | | |
| 5 | Norr-Lillån | nedom Hornbergsbäcken | 69,3 | | | 67 | 737628 | 174976 | |
| | | | | 16,8 | | | | | |
| 5 | Norr-Lillån | ovan Hornbergsbäcken | 52,5 | | | 66 | 737628 | 174976 | |
| 5 1 | Gallabergsbäcken | mynningen i Norr-Lillån | 2,6 | | | 87 | 736372 | 175550 | |
| 5 2 | Tjatjejåkkå | mynningen i Norr-Lillån | 18,2 | | | 82 | 737592 | 175013 | |
| 5 3 | Hornbergsbäcken | mynningen i Norr-Lillån | 16,8 | | | 71 | 737628 | 174976 | |

| Biflödes- ordning | Vattendragsnamn | Utloppspunkt | Areal km ² | Areal- skillnad | Sjö % | Skog % | Utloppspunkt | | Anm |
|----------------------|------------------|-------------------------------------|--------------------------|--------------------|----------|-----------|--------------|--------|-----|
| | | | | | | | X | Y | |
| 6 | Sör-Lillån | mynningen i Råneälven | 349,4 | 67,5 | 4 | 77 | 736077 | 174933 | |
| 6 | Sör-Lillån | nedom Randträskbäcken | 281,9 | 9,2 | 4 | 73 | 737166 | 174104 | |
| 6 | Aimobäcken | ovan Randträskbäcken | 272,7 | 29,0 | 4 | 73 | 737166 | 174104 | |
| 6 | Aimobäcken | nedom Skajtebäcken | 243,7 | 14,8 | 4 | 73 | 737780 | 173671 | |
| 6 | Aimobäcken | ovan Skajtebäcken | 228,9 | 58,4 | 4 | 72 | 737780 | 173671 | |
| 6 | Aimobäcken | nedom Harrbäcken | 170,6 | 41,9 | 5 | 72 | 738714 | 172915 | |
| 6 | Aimobäcken | ovan Harrbäcken | 128,6 | 35,9 | 4 | 74 | 738714 | 172915 | |
| 6 | Aimobäcken | nedom Skaitebäcken | 92,7 | 38,7 | 4 | 78 | 739561 | 172509 | |
| 6 | Aimobäcken | ovan Skaitebäcken | 54,1 | | 5 | 82 | 739561 | 172509 | |
| 6 1 | Randträskbäcken | mynningen i Sör-Lillån | 9,2 | | 20 | 78 | 737166 | 174104 | |
| 6 2 | Skajtebäcken | mynningen i Aimobäcken | 14,8 | | 1 | 80 | 737780 | 173671 | |
| 6 3 | Harrbäcken | mynningen i Aimobäcken | 41,9 | | 8 | 65 | 738714 | 172915 | |
| 6 4 | Skaitebäcken | mynningen i Aimobäcken | 38,7 | | 3 | 72 | 739561 | 172509 | |
| 7 | Kaipabäcken | mynningen i Råneälven | 122,4 | 59,7 | | 70 | 738882 | 173590 | |
| 7 | Kaipabäcken | nedom Koppotsjoki | 62,7 | 12,0 | | 76 | 740240 | 172420 | |
| 7 | Merkkipetäjanoja | ovan Koppotsjoki | 50,7 | | | 82 | 740240 | 172420 | |
| 7 1 | Koppotsjoki | mynningen i Kaipabäcken | 12,0 | | | 50 | 740240 | 172420 | |
| 8 | Torisebäcken | mynningen i Råneälven | 88,7 | | | 52 | 739352 | 173660 | |
| 9 | Päiväjoki | mynningen i Råneälven | 68,7 | | 2 | 58 | 740656 | 172965 | |
| 10 | Siekajoki | mynningen i Råneälven | 47,8 | | 5 | 58 | 741265 | 173090 | |
| 11 | Venetjoki | mynningen i Råneälven | 424,2 | 15,8 | 3 | 58 | 741498 | 172946 | 210 |
| 11 | Venetjoki | nedom Nattajoki | 408,5 | 118,1 | 3 | 58 | 741873 | 172828 | |
| 11 | Venetjoki | ovan Nattajoki | 290,4 | 0,6 | 3 | 62 | 741873 | 172828 | |
| 11 | Venetjoki | ovan förgrening mot Pikku Venetjoki | 289,7 | 9,0 | 3 | 62 | 741918 | 172740 | |
| 11 | Venetjoki | nedom Saimujoki | 280,8 | 114,4 | 3 | 62 | 742280 | 172511 | |
| 11 | Venetjoki | ovan Saimujoki | 166,3 | 52,6 | 4 | 70 | 742280 | 172511 | |
| 11 | Venetjoki | nedom Puoitajoki | 113,7 | 10,6 | 4 | 73 | 742980 | 172005 | |
| 11 | Venetjoki | ovan Puoitajoki | 103,1 | | 4 | 72 | 742980 | 172005 | |

SMHI

| Biflödes- ordning | Vattendragsnamn | Utloppspunkt | Areal km ² | Areal- skillnad | Sjö % | Skog % | Utloppspunkt | | Anm |
|----------------------|-----------------|------------------------|--------------------------|--------------------|----------|-----------|--------------|--------|-----|
| | | | | | | | X | Y | |
| 11 | Venetjoki | ovan Puoitajoki | 103,1 | | 4 | 72 | 742980 | 172005 | |
| 11 | Venetjoki | nedom Suolojoki | 55,3 | 47,8 | 3 | 71 | 743380 | 171812 | |
| 11 | Venetjoki | ovan Suolojoki | 31,1 | 24,2 | | 64 | 743380 | 171812 | |
| 11 1 | Nattajoki | mynningen i Venetjoki | 118,1 | | 3 | 46 | 741873 | 172828 | |
| 11 1 | Nattajoki | nedom Vähäoja | 59,7 | 58,4 | 4 | 41 | 741668 | 173595 | |
| 11 1 | Nattajoki | ovan Vähäoja | 43,1 | 16,6 | 5 | 46 | 741668 | 173595 | |
| 11 1 1 | Vähäoja | mynningen i Nattajoki | 16,6 | | | 27 | 741668 | 173595 | |
| 11 2 | Saimujoki | mynningen i Venetjoki | 114,4 | | 3 | 51 | 742280 | 172511 | |
| 11 2 | Saimujoki | nedom Peuraoja | 83,7 | 30,7 | 3 | 52 | 742675 | 172765 | |
| 11 2 | Saimujoki | ovan Peuraoja | 64,9 | 18,8 | 3 | 45 | 742675 | 172765 | |
| 11 2 1 | Peuraoja | mynningen i Saimujoki | 18,8 | | | 78 | 742675 | 172765 | |
| 11 3 | Puoitajoki | mynningen i Venetjoki | 10,6 | | 5 | 80 | 742980 | 172005 | |
| 11 4 | Suolojoki | mynningen i Venetjoki | 24,2 | | 4 | 80 | 743380 | 171812 | |
| 12 | Pikku Venetjoki | mynningen i Råneälven | 4,7 | | 1 | 85 | 741572 | 172864 | 211 |
| 13 | Atjekjoki | mynningen i Råneälven | 41,5 | | 7 | 48 | 741920 | 172105 | |
| 14 | Rutnajoki | mynningen i Råneälven | 109,3 | | 8 | 58 | 742383 | 171464 | |
| 14 | Rutnajoki | nedom Harrejåkkå | 97,3 | 11,9 | 9 | 59 | 742106 | 171013 | |
| 14 | Rutnajoki | ovan Harrejåkkå | 62,8 | 34,5 | 8 | 56 | 742106 | 171013 | |
| 14 | Ahojoki | utlopp Rütْنَاْure | 31,5 | 31,3 | 9 | 55 | 742216 | 170833 | |
| 14 1 | Harrejåkkå | mynningen i Rutnajoki | 34,5 | | 9 | 63 | 742106 | 171013 | |
| 15 | Tjuoukutimjåkkå | mynningen i Råneälven | 60,4 | | 1 | 60 | 742502 | 171342 | |
| 16 | Kuobmujåkkå | mynningen i Råneälven | 65,1 | | 4 | 61 | 743052 | 170929 | |
| 17 | Iso Kuolpajoki | mynningen i Harrijåkkå | 38,2 | | 1 | 58 | 744129 | 170312 | |

| Biflödes- ordning | Vattendragsnamn | Utloppspunkt | Areal km ² | Areal- skillnad | Sjö % | Skog % | Utloppspunkt X Y | Anm |
|---|-----------------|---|--------------------------|--------------------|----------|-----------|---------------------|-----|
| 7/8 mellan Råneälven och Altersundet | | | | | | | | |
| | kustområde | mellan Råneälven och Lakabäcken | 28,9 | | | 85 | | |
| | Lakabäcken | mynningen i havet | 107,8 | 41,7 | 4 | 79 | 731229 179687 | |
| | Sörträskbäcken | utlopp Sörträsket | 66,1 | | 5 | 81 | 732007 179018 | |
| | kustområde | mellan Lakabäcken och Altersundet | 62,1 | | | 68 | | |
| 8 Altersundet | | | | | | | | |
| | Altersundet | mynningen i havet | 402,9 | 54,5 | 6 | 74 | 730393 179542 | 212 |
| | Altersundet | utlopp Persöfjärden | 348,4 | 201,8 | 7 | 75 | 730909 178952 | |
| | Brobyån | inlopp Persöfjärden | 146,6 | 59,9 | 3 | 81 | 731660 178099 | |
| | Skogsån | nedom 732505-177575 | 86,7 | 15,5 | 4 | 89 | 732505 177575 | |
| | Skogsån | ovan 732505-177575 | 71,2 | | 4 | 88 | 732505 177575 | |
| 1 | Kvarnån | mynningen i Persöfjärden | 57,1 | | 2 | 90 | 731590 178237 | |
| 2 | Lörbäcken | mynningen i Persöfjärden | 74,2 | | 4 | 73 | 731625 178146 | |
| 3 | 732505-177575 | mynningen i Skogsån | 15,5 | | 6 | 93 | 732505 177575 | |
| 8/9 mellan Altersundet och Luleälven | | | | | | | | |
| | kustområde | mellan Altersundet och 729636-179623 | 22,7 | | | 80 | | |
| | 729636-179623 | mynningen i havet | 2,7 | 0,6 | | 28 | 729636 179623 | |
| | 729636-179623 | vid 8/9-2316 Bensbyn | 2,1 | | | 36 | 729688 179557 | |
| | kustområde | mellan 729636-179623 och Holmsundet | 2,2 | | | 57 | | |
| | Holmsundet | mynningen i havet | 108,0 | 58,9 | 6 | 62 | 729450 179632 | 213 |
| | Storbrograven | nedom Katabäcken | 49,0 | | | 84 | 730121 178840 | |
| | kustområde | mellan Holmsundet och 729026-179333 | 68,4 | | 2 | 59 | | |
| | kustområde | mellan 729026-179333 och Luleälven | 10,8 | | | 14 | | |

| Biflödes- ordning | Vattendragsnamn | Utloppspunkt | Areal km ² | Areal- skillnad | Sjö % | Skog % | Utloppspunkt | | Anm |
|----------------------|-----------------|--|--------------------------|--------------------|----------|-----------|--------------|--------|-----|
| | | | | | | | X | Y | |
| 9 Luleälven | | | | | | | | | |
| | Luleälven | myningen i havet | 25240,5 | | 10 | 44 | 729080 | 178893 | 214 |
| | Luleälven | utlopp Gammelstadsfjärden | 25229,0 | 11,5 | 10 | 44 | 729184 | 178553 | 215 |
| | Luleälven | nedom Åkerbäcken | 25098,1 | 130,9 | 10 | 44 | 729900 | 177605 | |
| | Luleälven | ovan Åkerbäcken | 25016,8 | 81,3 | 10 | 44 | 729900 | 177605 | |
| | Luleälven | nedom förgrening vid Bodån | 25000,8 | 16,0 | 10 | 44 | 730174 | 177500 | 216 |
| | Luleälven | ovan förgrening vid Sävastån | 24939,7 | 61,1 | 10 | 44 | 730902 | 176989 | |
| | Luleälven | nedom Bodån | 24927,0 | 12,7 | 10 | 44 | 731359 | 176823 | 217 |
| | Luleälven | ovan Bodån (9-2131 Bodens krv) | 24495,6 | 431,4 | 10 | 43 | 731359 | 176823 | |
| | Luleälven | utlopp Vittjärvs dämningssområde | 24456,1 | 39,6 | 10 | 43 | 731675 | 176248 | 218 |
| | Luleälven | nedom Degerbäcken | 24380,0 | 76,1 | 10 | 43 | 731775 | 175620 | |
| | Luleälven | ovan Degerbäcken | 24339,5 | 40,5 | 10 | 43 | 731775 | 175620 | |
| | Luleälven | nedom Bjurbäcken | 24279,5 | 60,1 | 10 | 43 | 732364 | 175016 | |
| | Luleälven | ovan Bjurbäcken | 24259,7 | 19,8 | 10 | 43 | 732364 | 175016 | |
| | Luleälven | nedom Kvarnbäcken | 24207,5 | 52,2 | 10 | 43 | 733216 | 174537 | |
| | Luleälven | ovan Kvarnbäcken | 24163,2 | 44,3 | 10 | 43 | 733216 | 174537 | |
| | Luleälven | nedom Flarkån | 24154,5 | 8,7 | 10 | 43 | 733350 | 174337 | |
| | Luleälven | ovan Flarkån | 23490,8 | 663,7 | 10 | 41 | 733350 | 174337 | |
| | Luleälven | ovan Getgraven | 23452,8 | 38,0 | 10 | 41 | 733500 | 173686 | |
| | Luleälven | nedom Bodträskån | 23398,6 | 54,3 | 10 | 41 | 734134 | 173077 | |
| | Luleälven | ovan Bodträskån | 22068,6 | 1330,0 | 10 | 40 | 734134 | 173077 | |
| | Luleälven | utlopp Finselet (9-2040 Laxede krv) | 21999,3 | 69,3 | 10 | 40 | 735635 | 172734 | 219 |
| | Luleälven | inlopp Finselet | 21558,1 | 441,2 | 11 | 39 | 736730 | 172290 | |
| | Luleälven | nedom Lagnäsån | 21515,4 | 42,7 | 11 | 39 | 737240 | 172030 | |
| | Luleälven | ovan Lagnäsån | 21377,5 | 137,9 | 11 | 38 | 737240 | 172030 | |
| | Luleälven | utlopp Porsidammen | 21340,4 | 37,2 | 11 | 38 | 737840 | 171613 | 220 |
| | Stora Luleälven | inlopp Porsidammen | 11461,5 | 9878,9 | 13 | 27 | 739217 | 170745 | |
| | Stora Luleälven | nedom Andrensbäcken | 11430,6 | 30,9 | 13 | 27 | 739566 | 170620 | |
| | Stora Luleälven | ovan Andrensbäcken | 11390,2 | 40,4 | 13 | 26 | 739566 | 170620 | |
| | Stora Luleälven | nedom Miessaurebäcken | 11323,8 | 66,4 | 13 | 26 | 740285 | 170186 | |
| | Stora Luleälven | ovan Miessaurebäcken | 11231,3 | 92,5 | 13 | 26 | 740285 | 170186 | |

| Biflödes- ordning | Vattendragsnamn | Utloppspunkt | Areal km ² | Areal- skillnad | Sjö % | Skog % | Utloppspunkt | | Anm |
|----------------------|-----------------|---|--------------------------|--------------------|----------|-----------|--------------|--------|-----|
| | | | | | | | X | Y | |
| | Stora Luleälven | ovan Miessaurebäcken | 11231,3 | | 13 | 26 | 740285 | 170186 | |
| | Stora Luleälven | vid Messaure utloppskanal | 11225,4 | 5,9 | 13 | 25 | 740472 | 170077 | |
| | Stora Luleälven | nedom Kaltisbäcken | 11222,2 | 3,2 | 13 | 25 | 740597 | 170089 | |
| | Stora Luleälven | ovan Kaltisbäcken | 11131,5 | 90,7 | 13 | 25 | 740597 | 170089 | |
| | Stora Luleälven | utlopp Messauremagasinet | 11131,3 | 0,2 | 13 | 25 | 740537 | 169963 | 221 |
| | Stora Luleälven | nedom Anabäcken | 10356,9 | 774,4 | 14 | 22 | 741568 | 168277 | |
| | Stora Luleälven | ovan Anabäcken | 10238,1 | 118,8 | 14 | 21 | 741568 | 168277 | |
| | Stora Luleälven | utlopp Ligga dämningssområde | 10222,8 | 15,3 | 14 | 21 | 741849 | 167985 | 222 |
| | Stora Luleälven | nedom Pakkojåkkå | 10179,4 | 43,4 | 14 | 20 | 742319 | 167577 | |
| | Stora Luleälven | ovan Pakkojåkkå | 10004,2 | 175,2 | 14 | 19 | 742319 | 167577 | |
| | Stora Luleälven | utlopp Harsprångsselet | 9999,9 | 4,3 | 14 | 19 | 742666 | 167549 | 223 |
| | Stora Luleälven | nedom Jelkajåkkå | 9934,1 | 65,9 | 14 | 19 | 743327 | 167363 | |
| | Stora Luleälven | ovan Jelkajåkkå | 9878,0 | 56,0 | 14 | 18 | 743327 | 167363 | |
| | Stora Luleälven | utlopp Porjusselet (9-1702 Porjus kraftverk) | 9876,3 | 1,8 | 14 | 18 | 743475 | 167467 | 224 |
| | Stora Luleälven | utlopp Stora Lulevatten | 9793,1 | 83,2 | 14 | 18 | 744265 | 167316 | 225 |
| | Stora Luleälven | inlopp Stora Lulevatten | 7720,2 | 2072,9 | 15 | 10 | 747130 | 163648 | |
| | Stora Luleälven | utlopp Langas | 7716,6 | 3,5 | 15 | 10 | 747161 | 163565 | 226 |
| | Stora Luleälven | utlopp Kårtjejaure | 4948,0 | 2768,6 | 16 | 5 | 748913 | 160764 | |
| | Stora Luleälven | utlopp Jiertajaure | 4917,3 | 30,7 | 16 | 5 | 749140 | 160360 | |
| | Stora Luleälven | utlopp Akkajaure (9-20018 Vietas, Suorvadelen) | 4650,6 | 266,7 | 16 | 4 | 749330 | 160119 | 227 |
| | Vuojaätno | inlopp Akkajaure | 2846,6 | 1804,0 | 13 | 2 | 750542 | 156670 | |
| | Vuojaätno | nedom Sjnjuftjutisjåkkå | 2766,6 | 80,1 | 13 | 1 | 749858 | 155891 | |
| | Vuojaätno | ovan Sjnjuftjutisjåkkå | 2523,9 | 242,6 | 14 | | 749858 | 155891 | |
| | Vuojaätno | utlopp Kutjaure | 2523,9 | 0,0 | 14 | | 749872 | 155863 | 228 |
| | Vuojaätno | inlopp Kutjaure | 2279,6 | 244,3 | 15 | | 749763 | 155577 | |
| | Vuojaätno | nedom Varka | 2226,6 | 53,0 | 15 | | 749512 | 154975 | 229 |
| | Vuojaätno | ovan Varka | 1945,5 | 281,1 | 15 | | 749512 | 154975 | |
| | Vuojaätno | utlopp Vastenjaure | 1915,6 | 30,0 | 15 | | 749157 | 154408 | 230 |
| | Vuojaätno | inlopp Vastenjaure | 1365,5 | 550,1 | 14 | | 748212 | 153031 | |
| | Vuojaätno | utlopp Virihaure (9-2353 Staloluokta) | 1362,4 | 3,1 | 14 | | 748094 | 153100 | 231 |
| | Staløjåkkå | inlopp Virihaure | 341,7 | 1020,7 | 7 | | 746835 | 153738 | |

| Biflödes- ordning | Vattendragsnamn | Utloppspunkt | Areal km ² | Areal- skillnad | Sjö % | Skog % | Utloppspunkt | | Anm |
|----------------------|-------------------|--------------------------------|--------------------------|--------------------|----------|-----------|--------------|--------|-----|
| | | | | | | | X | Y | |
| | Stalobjäckå | inlopp Virihaure | 341,7 | | 7 | | 746835 | 153738 | |
| | Stalobjäckå | nedom Viejejäkkå | 325,4 | 16,3 | 7 | | 746710 | 153830 | |
| | Stalobjäckå | ovan Viejejäkkå | 249,6 | 75,8 | 9 | | 746710 | 153830 | |
| | Stalobjäckå | utlopp Kapasluoppal | 225,7 | 24,0 | 10 | | 746185 | 153533 | |
| | Sårjåsjäckå | inlopp Kapasluoppal | 129,3 | 96,4 | 11 | | 746128 | 153274 | |
| | Sårjåsjäckå | utlopp Sårjåsjåure | 114,9 | 14,4 | 13 | | 745988 | 152906 | 232 |
| | Sårjåsjäckå | utlopp Övre Sorjusjaure | 26,1 | 88,7 | 10 | | 745880 | 152261 | 233 |
| 1 | Storbäcken | mynningen i Gammelstadsfjärden | 69,4 | | 2 | 74 | 729695 | 178357 | |
| 2 | Åkerbäcken | mynningen i Luleälven | 81,3 | | 7 | 75 | 729900 | 177605 | |
| 2 | Höbäcken | utlopp Bålingsträsket | 35,2 | 46,1 | 14 | 73 | 729422 | 177587 | |
| 3 | Bodån | mynningen i Luleälven | 431,4 | | 9 | 82 | 731359 | 176823 | 234 |
| 3 | Bodån | utlopp Bodträsket | 412,3 | 19,1 | 9 | 83 | 731545 | 176897 | |
| 3 | Bodån | utlopp Buddbyträsket | 401,3 | 11,0 | 9 | 84 | 731707 | 176853 | |
| 3 | Ljusån | inlopp Buddbyträsket | 350,9 | 50,4 | 9 | 86 | 732075 | 176741 | |
| 3 | Ljusån | nedom Edbäcken | 336,5 | 14,4 | 8 | 87 | 732484 | 176732 | |
| 3 | Ljusån | ovan Edbäcken | 277,8 | 58,6 | 9 | 87 | 732484 | 176732 | |
| 3 | Ljusån | nedom Gyttjeån | 261,3 | 16,5 | 9 | 87 | 733010 | 176404 | |
| 3 | Ljusån | ovan Gyttjeån | 184,6 | 76,7 | 13 | 83 | 733010 | 176404 | |
| 3 | Hollsvattenbäcken | utlopp Yttre Hollsvattnet | 164,0 | 20,6 | 14 | 82 | 732965 | 175968 | |
| 3 | Flarkån | inlopp Yttre Hollsvattnet | 94,0 | 70,0 | 5 | 88 | 733169 | 175588 | |
| 3 | Lappträskbäcken | utlopp Lappträsket | 55,5 | 38,5 | 7 | 84 | 733982 | 174937 | |
| 3 1 | Edbäcken | mynningen i Ljusån | 58,6 | | 7 | 87 | 732484 | 176732 | |
| 3 2 | Gyttjeån | mynningen i Ljusån | 76,7 | | | 94 | 733010 | 176404 | |
| 3 3 | Krokträskån | mynningen i Yttre Hollsvattnet | 32,9 | | 16 | 80 | 732855 | 175676 | |
| 4 | Degerbäcken | mynningen i Luleälven | 40,5 | | 1 | 95 | 731775 | 175620 | |
| 5 | Bjurbäcken | mynningen i Luleälven | 19,8 | | 2 | 94 | 732364 | 175016 | 235 |
| 5 | Bjurbäcken | inlopp Lappsundet | 11,7 | 8,1 | | 99 | 732464 | 174843 | |
| 6 | Kvarnbäcken | mynningen i Luleälven | 44,3 | | 2 | 90 | 733216 | 174537 | |

| Biflödes- ordning | Vattendragsnamn | Utloppspunkt | Areal km ² | Areal- skillnad | Sjö % | Skog % | Utloppspunkt | | Anm |
|----------------------|------------------|-------------------------|--------------------------|--------------------|----------|-----------|--------------|--------|-----|
| | | | | | | | X | Y | |
| 7 | Flarkån | mynningen i Luleälven | 663,7 | | 6 | 81 | 733350 | 174337 | |
| 7 | Flarkån | nedom Umtjärnbäcken | 611,3 | 52,4 | 7 | 80 | 734343 | 173782 | |
| 7 | Flarkån | ovan Umtjärnbäcken | 602,7 | 8,6 | 7 | 79 | 734343 | 173782 | |
| 7 | Flarkån | utlopp Notselet | 551,0 | 51,7 | 8 | 77 | 735552 | 173508 | |
| 7 | Flarkån | inlopp Notselet | 461,4 | 89,6 | 6 | 79 | 735586 | 173628 | |
| 7 | Flarkån | nedom Gullträskbäcken | 453,4 | 8,0 | 6 | 79 | 735655 | 173885 | |
| 7 | Flarkån | ovan Gullträskbäcken | 360,1 | 93,3 | 5 | 78 | 735655 | 173885 | |
| 7 | Flarkån | utlopp Lakaträsket | 349,4 | 10,7 | 5 | 77 | 735822 | 173936 | |
| 7 | Pulisbäcken | inlopp Lakaträsket | 322,8 | 26,6 | 3 | 78 | 736125 | 173805 | |
| 7 | Pulisbäcken | nedom Krokträskbäcken | 297,0 | 25,8 | 3 | 77 | 736405 | 173725 | |
| 7 | Pulisbäcken | ovan Krokträskbäcken | 277,2 | 19,8 | 2 | 77 | 736405 | 173725 | |
| 7 | Pulisbäcken | nedom 737160-173195 | 232,0 | 45,2 | 2 | 77 | 737160 | 173195 | |
| 7 | Pulisbäcken | ovan 737160-173195 | 227,6 | 4,5 | 2 | 78 | 737160 | 173195 | |
| 7 | Pulisbäcken | nedom Tolikbäcken | 181,9 | 45,7 | 2 | 81 | 737898 | 172614 | |
| 7 | Pulisbäcken | ovan Tolikbäcken | 167,3 | 14,5 | 2 | 81 | 737898 | 172614 | |
| 7 | Pulisbäcken | nedom Finnstabäcken | 124,8 | 42,6 | 2 | 82 | 738205 | 172451 | |
| 7 | Pulisbäcken | ovan Finnstabäcken | 93,9 | 30,9 | 2 | 77 | 738205 | 172451 | |
| 71 | Umtjärnbäcken | mynningen i Flarkån | 8,6 | | 1 | 93 | 734343 | 173782 | |
| 72 | Bredträskbäcken | mynningen i Notselet | 86,5 | | 13 | 68 | 735633 | 173542 | |
| 72 | Bredträskbäcken | utlopp Bredträsket | 73,4 | 13,1 | 15 | 63 | 736201 | 173270 | |
| 72 | Költräskbäcken | utlopp Költräsket | 44,6 | 28,8 | 16 | 59 | 736648 | 173051 | |
| 73 | Gullträskbäcken | mynningen i Flarkån | 93,3 | | 12 | 83 | 735655 | 173885 | |
| 73 | Bredträskbäcken | utlopp Bredträsket | 64,0 | 29,3 | 14 | 81 | 735132 | 174249 | |
| 73 | Grundträskbäcken | utlopp Svanisträsket | 45,0 | 18,9 | 13 | 83 | 734790 | 174363 | |
| 74 | Krokträskbäcken | mynningen i Pulisbäcken | 19,8 | | 7 | 81 | 736405 | 173725 | |
| 75 | 737160-173195 | mynningen i Pulisbäcken | 4,5 | | 8 | 39 | 737160 | 173195 | |
| 76 | Tolikbäcken | mynningen i Pulisbäcken | 14,5 | | | 90 | 737898 | 172614 | |
| 77 | Finnstabäcken | mynningen i Pulisbäcken | 30,9 | | 1 | 97 | 738205 | 172451 | |

| Biflödes- ordning | Vattendragsnamn | Utloppspunkt | Areal km ² | Areal- skillnad | Sjö % | Skog % | Utloppspunkt | | Anm |
|----------------------|--------------------|--------------------------------|--------------------------|--------------------|----------|-----------|--------------|--------|-----|
| | | | | | | | X | Y | |
| 8 | Bodträskån | mynningen i Luleälven (Lillån) | 1330,0 | | 5 | 67 | 734134 | 173077 | 236 |
| 8 | Bodträskån | nedom Urstjärnälven | 1326,8 | 3,2 | 5 | 67 | 733994 | 172910 | |
| 8 | Bodträskån | ovan Urstjärnälven | 1163,1 | 163,7 | 5 | 66 | 733994 | 172910 | |
| 8 | Bodträskån | inlopp Bodträsket | 724,1 | 439,0 | 5 | 73 | 734057 | 172825 | |
| 8 | Bodträskån | nedom Kvarnbäcken | 661,9 | 62,2 | 6 | 72 | 735185 | 172153 | |
| 8 | Bodträskån | ovan Kvarnbäcken | 637,9 | 24,0 | 6 | 71 | 735185 | 172153 | |
| 8 | Bodträskån | nedom Kettisträskbäcken | 632,0 | 5,9 | 6 | 71 | 735445 | 171952 | |
| 8 | Bodträskån | ovan Kettisträskbäcken | 612,2 | 19,8 | 6 | 71 | 735445 | 171952 | |
| 8 | Bodträskån | nedom Kierisjaurbäcken | 609,7 | 2,5 | 6 | 71 | 735458 | 171782 | |
| 8 | Bodträskån | ovan Kierisjaurbäcken | 574,4 | 35,3 | 6 | 71 | 735458 | 171782 | |
| 8 | Bodträskån | nedom Sudokbäcken | 528,1 | 46,3 | 7 | 70 | 736095 | 170868 | |
| 8 | Bodträskån | ovan Sudokbäcken | 437,2 | 90,9 | 5 | 69 | 736095 | 170868 | |
| 8 | Bodträskån | nedom Tuortapebäcken | 430,0 | 7,2 | 6 | 69 | 735910 | 170878 | |
| 8 | Bodträskån | ovan Tuortapebäcken | 376,1 | 53,9 | 6 | 69 | 735910 | 170878 | |
| 8 | Bodträskån | nedom Holmträskbäcken | 315,5 | 60,7 | 6 | 68 | 735544 | 170305 | |
| 8 | Bodträskån | ovan Holmträskbäcken | 167,6 | 147,9 | 4 | 76 | 735544 | 170305 | |
| 8 | Bodträskån | nedom Nottjärnbäcken | 152,5 | 15,1 | 4 | 78 | 735686 | 169865 | |
| 8 | Jäkkåjaurebäcken | ovan Nottjärnbäcken | 91,5 | 61,0 | 5 | 77 | 735686 | 169865 | |
| 8 | Vuollaurebäcken | utlopp Vuollaure | 63,0 | 28,4 | 6 | 72 | 736398 | 169051 | |
| 8 1 | Urstjärnälven | mynningen i Bodträskån | 163,7 | | 5 | 79 | 733994 | 172910 | |
| 8 1 | Urstjärnälven | inlopp Djupträsket | 144,8 | 18,9 | 5 | 78 | 733894 | 172920 | |
| 8 1 | Urstjärnälven | nedom Rödingsträskbäcken | 126,8 | 18,0 | 6 | 76 | 733396 | 172986 | |
| 8 1 | Urstjärnälven | ovan Rödingsträskbäcken | 63,4 | 63,4 | 8 | 88 | 733396 | 172986 | |
| 8 1 | Urstjärnälven | nedom Staträskbäcken | 48,2 | 15,2 | 11 | 85 | 733076 | 173316 | |
| 8 1 | Urstjärnälven | ovan Staträskbäcken | 40,0 | 8,2 | 12 | 83 | 733076 | 173316 | |
| 8 1 | Urstjärnälven | utlopp Degerträsket | 33,5 | 6,4 | 13 | 82 | 732886 | 173560 | |
| 8 1 1 | Rödingsträskbäcken | mynningen i Urstjärnälven | 63,4 | | 3 | 64 | 733396 | 172986 | |
| 8 1 1 | Rödingsträskbäcken | utlopp Rödingsträsket | 17,7 | 45,7 | 9 | 49 | 733079 | 172110 | |
| 8 1 2 | Staträskbäcken | mynningen i Urstjärnälven | 8,2 | | 6 | 94 | 733076 | 173316 | |
| 8 1 2 | Staträskbäcken | utlopp Staträsket | 6,0 | 2,3 | 8 | 92 | 732807 | 173395 | |

| Biflödes- ordning | Vattendragsnamn | Utloppspunkt | Areal km ² | Areal- skillnad | Sjö % | Skog % | Utloppspunkt | | Anm |
|----------------------|-------------------|-----------------------------|--------------------------|--------------------|----------|-----------|--------------|--------|-----|
| | | | | | | | X | Y | |
| 8 2 | Kvarnån | mynningen i Bodträsket | 329,3 | | 4 | 47 | 733979 | 172839 | |
| 8 2 | Kvarnån | nedom Björnbergsträskbäcken | 303,9 | 25,4 | 5 | 46 | 733802 | 172018 | |
| 8 2 | Kvarnån | ovan Björnbergsträskbäcken | 285,6 | 18,3 | 5 | 45 | 733802 | 172018 | |
| 8 2 | Kvarnån | nedom Skravelbäcken | 270,6 | 15,0 | 5 | 42 | 733690 | 171645 | |
| 8 2 | Kvarnån | ovan Skravelbäcken | 235,0 | 35,6 | 5 | 40 | 733690 | 171645 | |
| 8 2 | Kvarnån | utlopp Vitbergsträsket | 165,9 | 69,1 | 7 | 40 | 733337 | 171075 | |
| 8 2 | Lillbergsån | inlopp Vitbergsträsket | 58,2 | 107,7 | 8 | 33 | 733317 | 170966 | |
| 8 2 1 | Björnbergsträskb. | mynningen i Kvarnån | 18,3 | | 5 | 67 | 733802 | 172018 | |
| 8 2 2 | Skravelbäcken | mynningen i Kvarnån | 35,6 | | 1 | 56 | 733690 | 171645 | |
| 8 2 3 | Spadnovarebäcken | mynningen i Vitbergsträsket | 68,7 | | 5 | 45 | 733305 | 170955 | |
| 8 3 | Spikselån | mynningen i Bodträsket | 104,9 | | 1 | 71 | 734025 | 172776 | |
| 8 3 | Spikselån | nedom Säcksbäcken | 54,7 | 50,2 | 2 | 71 | 734402 | 171835 | |
| 8 3 | Alpasbäcken | ovan Säcksbäcken | 45,4 | 9,3 | 2 | 69 | 734402 | 171835 | |
| 8 3 1 | Säcksbäcken | mynningen i Spikselån | 9,3 | | 2 | 84 | 734402 | 171835 | |
| 8 4 | Kvarnbäcken | mynningen i Bodträskån | 24,0 | | | 82 | 735185 | 172153 | |
| 8 5 | Kettisträskbäcken | mynningen i Bodträskån | 19,8 | | 8 | 78 | 735445 | 171952 | |
| 8 6 | Kierisjaurbäcken | mynningen i Bodträskån | 35,3 | | 4 | 68 | 735458 | 171782 | |
| 8 7 | Sudokbäcken | mynningen i Bodträskån | 90,9 | | 8 | 72 | 736095 | 170868 | |
| 8 7 | Sudokbäcken | utlopp Lobbal* | 65,0 | 26,0 | 11 | 73 | 736523 | 170553 | 237 |
| 8 7 | Käpponisbäcken | ovan förgrening mot Lobbal | 28,6 | 36,4 | 12 | 65 | 736732 | 170211 | |
| 8 8 | Tuortapebäcken | mynningen i Bodträskån | 53,9 | | 5 | 75 | 735910 | 170878 | |
| 8 9 | Holmträskbäcken | mynningen i Bodträskån | 147,9 | | 9 | 59 | 735544 | 170305 | |
| 8 9 | Holmträskbäcken | nedom Puottaurebäcken | 136,2 | 11,7 | 9 | 59 | 735230 | 170284 | |
| 8 9 | Holmträskbäcken | ovan Puottaurebäcken | 65,8 | 70,4 | 11 | 51 | 735230 | 170284 | |
| 8 9 | Holmträskbäcken | utlopp Holmträsket | 53,0 | 12,7 | 14 | 47 | 734850 | 170480 | |
| 8 9 1 | Puottaurebäcken | mynningen i Holmträskbäcken | 70,4 | | 8 | 66 | 735230 | 170284 | |

| Biflödes- ordning | Vattendragsnamn | Utloppspunkt | Areal km ² | Areal- skillnad | Sjö % | Skog % | Utloppspunkt | | Anm |
|----------------------|-----------------|------------------------|--------------------------|--------------------|----------|-----------|--------------|--------|-----|
| | | | | | | | X | Y | |
| 8 10 | Nottjärnbäcken | mynningen i Bodträskån | 61,0 | | 3 | 78 | 735686 | 169865 | |
| 9 | Forsträskbäcken | mynningen i Finnselet | 49,6 | 20,3 | 9 | 86 | 735825 | 172855 | |
| 9 | Forsträskbäcken | utlopp Forsträsket | 29,3 | | 15 | 81 | 735563 | 173089 | |
| 10 | Görjeån | mynningen i Finnselet | 325,6 | 44,4 | 3 | 85 | 736069 | 172585 | |
| 10 | Görjeån | nedom Kvarnbäcken | 281,2 | | 3 | 85 | 736454 | 171740 | |
| 10 | Görjeån | ovan Kvarnbäcken | 252,9 | 28,3 | 3 | 86 | 736454 | 171740 | |
| 10 | Görjeån | nedom 736665-171567 | 240,8 | | 3 | 86 | 736665 | 171567 | |
| 10 | Görjeån | ovan 736665-171567 | 224,5 | 16,3 | 3 | 86 | 736665 | 171567 | |
| 10 | Görjeån | utlopp Måskaure | 169,1 | | 3 | 88 | 737241 | 170110 | |
| 10 | Görjeån | utlopp Larvesjön | 80,2 | 88,9 | 2 | 87 | 737652 | 169196 | |
| 10 1 | Kvarnbäcken | mynningen i Görjeån | 28,3 | | 2 | 74 | 736454 | 171740 | |
| 10 2 | 736665-171567 | mynningen i Görjeån | 16,3 | | 4 | 84 | 736665 | 171567 | |
| 11 | Krokabäcken | mynningen i Finnselet | 17,9 | | 1 | 79 | 736275 | 172510 | |
| 12 | Lagnäsån | mynningen i Luleälven | 137,9 | 37,1 | 5 | 82 | 737240 | 172030 | |
| 12 | Lagnäsån | nedom Vimisbäcken | 100,8 | | 5 | 76 | 737485 | 171171 | |
| 12 | Soinakbäcken | ovan Vimisbäcken | 78,5 | 22,3 | 5 | 74 | 737485 | 171171 | |
| 12 | Varjebäcken | utlopp Varjekträsket | 37,1 | | 8 | 80 | 737522 | 170440 | |
| 12 1 | Vimisbäcken | mynningen i Lagnäsån | 22,3 | 41,5 | 6 | 83 | 737485 | 171171 | |

| Biflödes- ordning | Vattendragsnamn | Utloppspunkt | Areal km ² | Areal- skillnad | Sjö % | Skog % | Utloppspunkt | | Anm |
|----------------------|------------------------|--|--------------------------|--------------------|----------|-----------|--------------|--------|-----|
| | | | | | | | X | Y | |
| 13 | Lilla Luleälven | mynningen i Porsidammen | 9663,3 | | 8 | 51 | 738051 | 171548 | 238 |
| 13 | Lilla Luleälven | nedom Kåskatsbäcken | 9636,7 | 26,5 | 8 | 50 | 738297 | 170732 | |
| 13 | Lilla Luleälven | ovan Kåskatsbäcken | 9605,0 | 31,8 | 8 | 50 | 738297 | 170732 | |
| 13 | Lilla Luleälven | utlopp Letsimagasinet | 9576,4 | 28,6 | 8 | 50 | 738541 | 170338 | 239 |
| 13 | Lilla Luleälven | inlopp Letsimagasinet | 9156,0 | 420,3 | 8 | 49 | 739540 | 168090 | |
| 13 | Lilla Luleälven | utlopp Vajkijaure (9-2187 Akkats krv) | 9138,0 | 18,0 | 8 | 49 | 739833 | 167769 | 240 |
| 13 | Lilla Luleälven | inlopp Vajkijaure | 8706,5 | 431,6 | 8 | 47 | 739789 | 166924 | |
| 13 | Lilla Luleälven | utlopp Purkijaure | 8704,1 | 2,3 | 8 | 47 | 739758 | 166711 | 241 |
| 13 | Lilla Luleälven | inlopp Purkijaure | 5807,6 | 2896,6 | 8 | 40 | 739805 | 166067 | |
| 13 | Lilla Luleälven | utlopp Randijaure | 5801,9 | 5,7 | 8 | 40 | 740015 | 165895 | 242 |
| 13 | Lilla Luleälven | utlopp Parkijaure (9-2038 Parki krv) | 4895,6 | 906,3 | 7 | 34 | 740935 | 164980 | 243 |
| 13 | Lilla Luleälven | utlopp Skalka | 4831,2 | 64,3 | 7 | 34 | 741493 | 164290 | |
| 13 | Lilla Luleälven | utlopp Tjåmotisjaure | 4369,6 | 461,7 | 6 | 29 | 742585 | 162080 | |
| 13 | Lilla Luleälven | inlopp Tjåmotisjaure | 1776,5 | 2593,0 | 6 | 36 | 742212 | 160768 | |
| 13 | Lilla Luleälven | utlopp Saggat (9-591 Niavve) | 1717,5 | 59,1 | 6 | 34 | 742164 | 160561 | |
| 13 | Tarraätno | inlopp Saggat | 1331,3 | 386,1 | 4 | 23 | 742718 | 158441 | |
| 13 | Tarraätno | nedom Kamajåkkå | 1324,6 | 6,8 | 4 | 22 | 742941 | 158338 | |
| 13 | Tarraätno | ovan Kamajåkkå | 734,7 | 589,9 | 5 | 17 | 742941 | 158338 | |
| 13 | Tarraätno | nedom Vallebäcken | 711,5 | 23,2 | 5 | 15 | 742880 | 157932 | |
| 13 | Tarraätno | ovan Vallebäcken | 667,6 | 44,0 | 5 | 14 | 742880 | 157932 | |
| 13 | Tarraätno | nedom Njunjesjåkkå | 609,3 | 58,3 | 5 | 8 | 742925 | 157413 | |
| 13 | Tarraätno | ovan Njunjesjåkkå | 577,7 | 31,6 | 5 | 8 | 742925 | 157413 | |
| 13 | Tarraätno | nedom Akalmjåkkå | 535,9 | 41,8 | 6 | 6 | 743004 | 156868 | |
| 13 | Tarraätno | ovan Akalmjåkkå | 485,8 | 50,1 | 6 | 6 | 743004 | 156868 | |
| 13 | Tarraätno | utlopp Tarraure | 478,7 | 7,1 | 6 | 6 | 743228 | 156668 | |
| 13 | Tarraätno | nedom Kurajåkkå | 449,5 | 29,2 | 6 | 5 | 743486 | 156290 | |
| 13 | Tarraätno | ovan Kurajåkkå | 410,3 | 39,1 | 6 | 5 | 743486 | 156290 | |
| 13 | Tarraätno | nedom Kåtnjunjesjåkkå | 367,2 | 43,1 | 7 | 3 | 744140 | 155896 | |
| 13 | Tarraätno | ovan Kåtnjunjesjåkkå | 316,3 | 50,9 | 7 | 3 | 744140 | 155896 | |
| 13 | Tarraätno | nedom Kartevarjåkkå | 294,6 | 21,7 | 8 | 1 | 744443 | 155820 | |
| 13 | Tarraätno | ovan Kartevarjåkkå | 173,0 | 121,6 | 5 | 2 | 744443 | 155820 | |

| Biflödes- ordning | Vattendragsnamn | Utloppspunkt | Areal km ² | Areal- skillnad | Sjö % | Skog % | Utloppspunkt | | Anm |
|----------------------|-------------------|---|--------------------------|--------------------|----------|-----------|--------------|--------|-----|
| | | | | | | | X | Y | |
| 13 | Tarraätno | ovan Kartevarjåkkå | 173,0 | | 5 | 2 | 744443 | 155820 | |
| 13 | Tarrajåkkå | utlopp Tarraluoppal | 123,5 | 49,5 | 6 | | 745326 | 155680 | |
| 13 | Riggåivejåkkå | inlopp Tarraluoppal | 70,7 | 52,9 | 9 | | 745420 | 155662 | |
| 13 1 | Kåskatsbäcken | mynningen i Lilla Luleälven | 31,8 | | 8 | 81 | 738297 | 170732 | |
| 13 2 | Själlarimbäcken | mynningen i Letsimagasinet | 45,2 | | 4 | 89 | 738580 | 169878 | |
| 13 3 | Harrijaurebäcken | mynningen i Letsimagasinet | 77,9 | | 18 | 74 | 739126 | 169177 | |
| 13 3 | Harrijaurebäcken | utlopp Harrijaure | 67,0 | 10,9 | 20 | 70 | 739509 | 168900 | |
| 13 3 | Harrijaurebäcken | utlopp Järtašjön | 26,2 | 40,8 | 29 | 63 | 739874 | 168945 | 244 |
| 13 4 | Linabäcken | mynningen i Letsimagasinet | 142,2 | | 8 | 87 | 739248 | 168423 | |
| 13 4 | Linabäcken | nedom Linabäcken | 129,0 | 13,1 | 9 | 86 | 738945 | 168640 | 245 |
| 13 4 | Kåikaurbäcken | ovan Linabäcken | 81,3 | 47,7 | 12 | 82 | 738945 | 168640 | |
| 13 4 | Kåikaurbäcken | utlopp Norr-Tjalmejaure | 18,0 | 63,3 | 26 | 67 | 738907 | 168105 | |
| 13 4 1 | Linabäcken | mynningen i Linabäcken | 47,7 | | 3 | 93 | 738945 | 168640 | |
| 13 5 | Talvatissjöbäcken | mynningen i Letsimagasinet | 44,5 | | 9 | 76 | 739436 | 168091 | |
| 13 5 | Talvatissjöbäcken | utlopp Stor-Skabram (9-1675 Skabram) | 32,9 | 11,6 | 13 | 69 | 739485 | 167591 | |
| 13 6 | Stormyrbäcken | mynningen i Vajkijaure | 57,4 | | 4 | 85 | 740121 | 167752 | |
| 13 7 | Kvarnbäcken | mynningen i Vajkijaure | 79,5 | | 5 | 90 | 740172 | 167722 | |
| 13 7 | Sjaterimbäcken | utlopp Sjatjerim | 68,4 | 11,0 | 5 | 90 | 740515 | 167528 | |
| 13 8 | Tuorpunjåkkå | mynningen i Vajkijaure | 128,7 | | 2 | 94 | 740933 | 166506 | |
| 13 8 | Tuorpunjåkkå | nedom 741665-165902 | 75,5 | 53,2 | 2 | 92 | 741665 | 165902 | |
| 13 8 | Njuorramjåkkå | ovan 741665-165902 | 68,0 | 7,6 | 1 | 93 | 741665 | 165902 | |
| 13 8 1 | 741665-165902 | mynningen i Tuorpunjåkkå | 7,6 | | 13 | 76 | 741665 | 165902 | |
| 13 9 | Åtembäcken | mynningen i Vajkijaure | 50,4 | | 8 | 90 | 740735 | 166595 | 246 |
| 13 9 | Åtembäcken | inlopp Stuur-Siunak | 36,3 | 14,1 | 6 | 92 | 740685 | 166493 | |

SMHI

| Biflödes- ordning | Vattendragsnamn | Utloppspunkt | Areal km ² | Areal- skillnad | Sjö % | Skog % | Utloppspunkt | | Anm |
|----------------------|------------------|---------------------------------|--------------------------|--------------------|----------|-----------|--------------|--------|-----|
| | | | | | | | X | Y | |
| 13 10 | Appokälven | mynningen i Purkijaure | 549,7 | | 7 | 65 | 739526 | 166590 | |
| 13 10 | Appokälven | nedom Tärresbäcken | 492,5 | 57,1 | 7 | 64 | 738797 | 167300 | |
| 13 10 | Appokälven | ovan Tärresbäcken | 470,5 | 22,0 | 8 | 63 | 738797 | 167300 | |
| 13 10 | Appokälven | utlopp Vajmatsjön | 464,2 | 6,3 | 8 | 63 | 738550 | 167094 | |
| 13 10 | Appokälven | utlopp Appokaggan | 387,9 | 76,3 | 8 | 65 | 737728 | 167806 | |
| 13 10 | Appokälven | utlopp Tårrejaure | 334,9 | 53,0 | 9 | 64 | 737454 | 167571 | |
| 13 10 | Majtumälven | utlopp Majtumsjön | 264,3 | 70,6 | 8 | 65 | 737049 | 167381 | |
| 13 10 | Mannabäcken | inlopp Majtumsjön | 157,2 | 107,2 | 6 | 62 | 737046 | 167378 | |
| 13 10 | Mannabäcken | nedom Råtjejåkkå | 146,5 | 10,6 | 5 | 62 | 737148 | 166999 | |
| 13 10 | Sinkalbäcken | ovan Råtjejåkkå | 82,6 | 64,0 | 8 | 50 | 737148 | 166999 | |
| 13 10 | Sinkalbäcken | utlopp Sinkaljaure | 53,7 | 28,8 | 12 | 42 | 737517 | 166745 | |
| 13 10 1 | Tärresbäcken | mynningen i Appokälven | 22,0 | | 2 | 80 | 738797 | 167300 | |
| 13 10 2 | Kvarnbäcken | mynningen i Majtumsjön | 88,7 | | 9 | 69 | 736709 | 167539 | |
| 13 10 2 | Kvarnbäcken | utlopp Stentrasket | 39,5 | 49,2 | 13 | 60 | 736421 | 168123 | |
| 13 10 3 | Råtjejåkkå | mynningen i Appokälven | 64,0 | | 2 | 78 | 737148 | 166999 | |
| 13 11 | Pärlälven | mynningen i Purkijaure | 2296,0 | | 8 | 60 | 739447 | 166317 | 247 |
| 13 11 | Pärlälven | nedom Pelnibäcken | 2283,7 | 12,3 | 8 | 60 | 739443 | 166124 | |
| 13 11 | Pärlälven | ovan Pelnibäcken | 2224,3 | 59,3 | 8 | 59 | 739443 | 166124 | |
| 13 11 | Pärlälven | nedom Keutatjbäcken | 2203,8 | 20,6 | 8 | 59 | 738903 | 166248 | |
| 13 11 | Pärlälven | ovan Keutatjbäcken | 2135,6 | 68,2 | 8 | 59 | 738903 | 166248 | |
| 13 11 | Pärlälven | nedom Närvejåkkå | 2132,8 | 2,8 | 8 | 59 | 738959 | 166078 | |
| 13 11 | Pärlälven | ovan Närvejåkkå | 2009,1 | 123,8 | 7 | 59 | 738959 | 166078 | |
| 13 11 | Pärlälven | nedom Akkojåkkå | 1975,6 | 33,5 | 7 | 58 | 738852 | 165457 | |
| 13 11 | Pärlälven | ovan Akkojåkkå | 1880,5 | 95,1 | 7 | 58 | 738852 | 165457 | |
| 13 11 | Pärlälven | utlopp Juongajaure | 1872,2 | 8,3 | 7 | 58 | 739014 | 165143 | |
| 13 11 | Pärlälven | inlopp Juongajaure | 1859,5 | 12,7 | 7 | 58 | 739022 | 165116 | 248 |
| 13 11 | Pärlälven | nedom Naustajåkkå | 1856,7 | 2,8 | 7 | 58 | 738887 | 165043 | |
| 13 11 | Pärlälven | ovan Naustajåkkå | 1459,3 | 397,4 | 8 | 59 | 738887 | 165043 | |
| 13 11 | Pärlälven | ovan förgrening mot Juongajaure | 1458,0 | 1,3 | 8 | 59 | 738850 | 164907 | |
| 13 11 | Pärlälven | nedom Vapsajåkkå | 1440,1 | 18,0 | 9 | 59 | 739043 | 164722 | |
| 13 11 | Pärlälven | ovan Vapsajåkkå | 1332,3 | 107,8 | 9 | 59 | 739043 | 164722 | |

| Biflödes- ordning | Vattendragsnamn | Utloppspunkt | Areal km ² | Areal- skillnad | Sjö % | Skog % | Utloppspunkt | | Anm |
|----------------------|-----------------|----------------------------------|--------------------------|--------------------|----------|-----------|--------------|--------|-----|
| | | | | | | | X | Y | |
| 13 11 | Pärlälven | ovan Vapsajåkkå | 1332,3 | | 9 | 59 | 739043 | 164722 | |
| 13 11 | Pärlälven | utlopp Piertinjaure | 1329,4 | 2,9 | 9 | 59 | 739164 | 164717 | |
| 13 11 | Pärlälven | nedom Alep Uttjajåkkå | 1299,4 | 29,9 | 9 | 59 | 739349 | 163850 | |
| 13 11 | Pärlälven | ovan Alep Uttjajåkkå | 1184,3 | 115,1 | 10 | 57 | 739349 | 163850 | |
| 13 11 | Pärlälven | utlopp Karatj (9-1403 Karats) | 1173,9 | 10,4 | 10 | 57 | 739796 | 163363 | |
| 13 11 | Pärlälven | inlopp Karatj | 591,5 | 582,5 | 6 | 53 | 740776 | 160880 | |
| 13 11 | Pärlälven | utlopp Peuraure | 517,7 | 73,8 | 6 | 48 | 741014 | 160285 | |
| 13 11 | Tsielekjåkkå | inlopp Peuraure | 273,9 | 243,8 | 3 | 42 | 741361 | 158945 | |
| 13 11 | Tsielekjåkkå | nedom Parkajåkkå | 271,9 | 2,0 | 3 | 42 | 741386 | 158710 | |
| 13 11 | Tsielekjåkkå | ovan Parkajåkkå | 187,1 | 84,8 | 2 | 38 | 741386 | 158710 | |
| 13 11 | Tsielekjåkkå | nedom Suongerjåkkå | 141,3 | 45,8 | 1 | 22 | 741585 | 158115 | |
| 13 11 | Tsielekjåkkå | ovan Suongerjåkkå | 130,0 | 11,2 | 1 | 23 | 741585 | 158115 | |
| 13 11 | Tsielekjåkkå | nedom Rakasjåkkå | 64,8 | 65,2 | 1 | | 742260 | 157200 | |
| 13 11 | Tsielekjåkkå | ovan Rakasjåkkå | 41,6 | 23,2 | 2 | | 742260 | 157200 | |
| 13 11 1 | Pelnibäcken | mynningen i Pärlälven | 59,4 | | 11 | 79 | 739443 | 166124 | |
| 13 11 1 | Pelnibäcken | utlopp Pielnejaure | 53,3 | 6,1 | 13 | 81 | 739584 | 165743 | |
| 13 11 2 | Keutatjbäcken | mynningen i Pärlälven | 68,2 | | 8 | 55 | 738903 | 166248 | |
| 13 11 3 | Närvejåkkå | mynningen i Pärlälven | 123,8 | | 16 | 71 | 738959 | 166078 | |
| 13 11 3 | Närvejåkkå | utlopp Närvejaure | 116,2 | 7,6 | 17 | 71 | 739161 | 165728 | |
| 13 11 3 | Laddonbäcken | utlopp Latunjaure | 67,0 | 49,2 | 18 | 72 | 739549 | 164580 | |
| 13 11 4 | Akkojåkkå | mynningen i Pärlälven | 95,1 | | 3 | 58 | 738852 | 165457 | |
| 13 11 4 | Akkojåkkå | utlopp Lulle-Akojaure | 22,4 | 72,8 | 8 | 71 | 737289 | 165788 | |
| 13 11 5 | 739045-165028 | mynningen i Juongajaure | 1,8 | | 3 | 14 | 739045 | 165028 | 249 |
| 13 11 6 | Naustajåkkå | mynningen i Pärlälven | 397,4 | | 4 | 57 | 738887 | 165043 | 250 |
| 13 11 6 | Naustajåkkå | nedom Ruoutekielasjåkkå | 334,1 | 63,3 | 4 | 58 | 738048 | 165160 | |
| 13 11 6 | Naustajåkkå | ovan Ruoutekielasjåkkå | 317,4 | 16,7 | 4 | 58 | 738048 | 165160 | |
| 13 11 6 | Naustajåkkå | nedom Naustajåkkå | 258,2 | 59,3 | 5 | 59 | 736900 | 165470 | 251 |
| 13 11 6 | Tjäurajåkkå | ovan Naustajåkkå | 159,6 | 98,5 | 3 | 55 | 736900 | 165470 | |
| 13 11 6 | Tjäurajåkkå | ovan förgrening mot Naustajaure | 157,2 | 2,4 | 3 | 54 | 736919 | 165399 | |

| Biflödes- ordning | Vattendragsnamn | Utloppspunkt | Areal km ² | Areal- skillnad | Sjö % | Skog % | Utloppspunkt | | Anm |
|----------------------|-------------------|---------------------------------|--------------------------|--------------------|----------|-----------|--------------|--------|-----|
| | | | | | | | X | Y | |
| 13 11 6 | Tjäurajåkkå | ovan förgrening mot Naustajaure | 157,2 | | 3 | 54 | 736919 | 165399 | |
| 13 11 6 | Tjäurajåkkå | nedom Harrojåkkå | 116,8 | 40,3 | 3 | 54 | 737111 | 164675 | |
| 13 11 6 | Tjavelekjåkkå | ovan Harrojåkkå | 64,0 | 52,8 | 5 | 48 | 737111 | 164675 | |
| 13 11 6 1 | Ruoutekielasjåkkå | mynningen i Naustajåkkå | 16,7 | | 6 | 51 | 738048 | 165160 | |
| 13 11 6 2 | Naustajåkkå | mynningen i Naustajåkkå | 98,5 | 4,8 | 9 | 66 | 736900 | 165470 | 252 |
| 13 11 6 2 | Naustajåkkå | utlopp Naustajaure | 93,7 | 66,2 | 9 | 65 | 736868 | 165531 | |
| 13 11 6 2 | Råvvejåkkå | inlopp Naustajaure | 27,5 | | 2 | 58 | 736634 | 165506 | |
| 13 11 6 3 | Harrojåkkå | mynningen i Tjäurajåkkå | 52,8 | | 1 | 61 | 737111 | 164675 | |
| 13 11 7 | Vapsajåkkå | mynningen i Pärälven | 107,8 | 59,5 | 1 | 58 | 739043 | 164722 | |
| 13 11 7 | Vapsajåkkå | nedom Hapmitj-jåkkå | 48,3 | | | 66 | 738400 | 163975 | |
| 13 11 8 | Alep Uttjajåkkå | mynningen i Pärälven | 115,1 | 75,5 | 3 | 72 | 739349 | 163850 | |
| 13 11 8 | Alep Uttjajåkkå | utlopp Alep Uttjajaure | 39,6 | | 3 | 69 | 738852 | 163171 | |
| 13 11 9 | Jarrebäcken | mynningen i Karatj | 142,5 | 35,1 | 3 | 52 | 739752 | 163150 | |
| 13 11 9 | Jarrebäcken | nedom Haukokjåkkå | 107,3 | 17,1 | 3 | 43 | 739100 | 162731 | |
| 13 11 9 | Tjappisåivjåkkå | ovan Haukokjåkkå | 90,2 | 45,3 | 3 | 40 | 739100 | 162731 | |
| 13 11 9 | Tjappisåivjåkkå | ovan Puollemåivjåkkå | 44,9 | | 4 | 39 | 739060 | 162402 | 253 |
| 13 11 9 1 | Haukokjåkkå | mynningen i Jarrebäcken | 17,1 | | 4 | 60 | 739100 | 162731 | |
| 13 11 10 | Skutojåkkå | mynningen i Karatj | 15,8 | | | 69 | 740638 | 163082 | |
| 13 11 11 | Jervasjåkkå | mynningen i Karatj | 119,5 | 81,6 | 5 | 60 | 740410 | 162330 | |
| 13 11 11 | Jervasjåkkå | utlopp Pajep Jervasjaure | 37,8 | | 5 | 52 | 740058 | 161316 | |
| 13 11 12 | 740855-162351 | mynningen i Karatj | 20,2 | | 10 | 75 | 740855 | 162351 | |
| 13 11 13 | 740956-161261 | mynningen i Karatj | 27,8 | | 4 | 93 | 740956 | 161261 | |
| 13 11 14 | Lattajåkkå | mynningen i Karatj | 16,9 | | 2 | 75 | 740734 | 161021 | |
| 13 11 15 | Skieltajåkkå | mynningen i Peuraure | 133,7 | 67,9 | 5 | 48 | 741021 | 160021 | |
| 13 11 15 | Skieltajåkkå | utlopp Tjeknalis | 65,8 | | 6 | 25 | 740550 | 159087 | |
| 13 11 16 | Parkajåkkå | mynningen i Tsielekjåkkå | 84,8 | | 5 | 51 | 741386 | 158710 | 254 |

| Biflödes- ordning | Vattendragsnamn | Utloppspunkt | Areal km ² | Areal- skillnad | Sjö % | Skog % | Utloppspunkt | | Anm |
|----------------------|-----------------|--------------------------|--------------------------|--------------------|----------|-----------|--------------|--------|-----|
| | | | | | | | X | Y | |
| 13 11 17 | Suongerjåkkå | mynningen i Tsielekjåkkå | 11,2 | | 1 | 4 | 741585 | 158115 | |
| 13 11 18 | Rakasjåkkå | mynningen i Tsielekjåkkå | 23,2 | | | | 742260 | 157200 | |
| 13 12 | Nautasätno | mynningen i Randijaure | 770,6 | | 4 | 74 | 741269 | 165390 | |
| 13 12 | Nautasätno | utlopp Padjeluoppal | 744,5 | 26,1 | 4 | 73 | 741686 | 165262 | |
| 13 12 | Nautasätno | inlopp Padjeluoppal | 615,4 | 129,0 | 2 | 71 | 741708 | 165263 | 255 |
| 13 12 | Nautasätno | utlopp Nautijaure | 582,1 | 33,3 | 2 | 69 | 742259 | 165103 | |
| 13 12 | Nautasjåkkå | inlopp Nautijaure | 311,5 | 270,6 | 1 | 64 | 742576 | 164928 | |
| 13 12 | Nautasjåkkå | nedom Addurbäcken | 275,2 | 36,4 | 1 | 62 | 742878 | 164290 | |
| 13 12 | Nautasjåkkå | ovan Addurbäcken | 182,5 | 92,7 | 1 | 53 | 742878 | 164290 | |
| 13 12 | Nautasjåkkå | nedom Aimejåkkå | 89,4 | 93,1 | 1 | 29 | 744353 | 164280 | |
| 13 12 | Nautasjåkkå | ovan Aimejåkkå | 47,9 | 41,5 | | 36 | 744353 | 164280 | |
| 13 12 1 | Låkkejåkkå | mynningen i Padjeluoppal | 128,2 | | 10 | 83 | 741741 | 165187 | |
| 13 12 1 | Låkkejåkkå | utlopp Låkkejaure | 85,6 | 42,6 | 12 | 80 | 742420 | 164211 | |
| 13 12 1 | Kalmejåkkå | utlopp Kalmeluoppal | 45,2 | 40,4 | 14 | 75 | 742903 | 163420 | |
| 13 12 2 | Kieptijåkkå | mynningen i Nautijaure | 226,4 | | 2 | 78 | 742499 | 165057 | |
| 13 12 2 | Kieptijåkkå | utlopp Kieptijaure | 180,3 | 46,0 | 2 | 77 | 742651 | 165457 | |
| 13 12 2 | Kittjarjåkkå | inlopp Kieptijaure | 131,4 | 48,9 | 1 | 77 | 742757 | 165556 | |
| 13 12 2 | Kittjarjåkkå | nedom Pieturajåkkå | 87,4 | 44,0 | | 72 | 743384 | 165400 | |
| 13 12 2 | Marrajåkkå | ovan Pieturajåkkå | 48,8 | 38,6 | | 74 | 743384 | 165400 | |
| 13 12 2 1 | Pieturajåkkå | mynningen i Kittjarjåkkå | 38,6 | | 1 | 69 | 743384 | 165400 | |
| 13 12 3 | Addurbäcken | mynningen i Nautasjåkkå | 92,7 | | 2 | 80 | 742878 | 164290 | |
| 13 12 4 | Aimejåkkå | mynningen i Nautasjåkkå | 41,5 | | 1 | 22 | 744353 | 164280 | |
| 13 13 | Kårnåjåkkå | mynningen i Skalka | 25,5 | | 4 | 91 | 741995 | 163500 | |
| 13 14 | Maivesjåkkå | mynningen i Skalka | 220,1 | | 8 | 78 | 741836 | 163285 | 256 |
| 13 14 | Maivesjåkkå | nedom Jullejåkkå | 219,9 | 0,2 | 8 | 78 | 741785 | 163276 | |
| 13 14 | Maivesjåkkå | ovan Jullejåkkå | 146,8 | 73,1 | 11 | 78 | 741785 | 163276 | |
| 13 14 | Maivesjåkkå | utlopp Maivesjaure | 141,8 | 5,0 | 11 | 78 | 741546 | 163478 | |
| 13 14 | Pålkasjåkkå | inlopp Maivesjaure | 90,5 | 51,3 | 9 | 78 | 741028 | 163813 | |
| 13 14 | Pålkasjåkkå | utlopp Tjåkkaure | 41,1 | 49,5 | 15 | 70 | 740614 | 164385 | |

| Biflödes- ordning | Vattendragsnamn | Utloppspunkt | Areal km ² | Areal- skillnad | Sjö % | Skog % | Utloppspunkt | | Anm |
|----------------------|-------------------|---|--------------------------|--------------------|----------|-----------|--------------|--------|-----|
| | | | | | | | X | Y | |
| 13 14 1 | Jullejåkkå | mynningen i Maivesjåkkå | 73,1 | | 1 | 77 | 741785 | 163276 | 257 |
| 13 14 1 | Jullejåkkå | inlopp Katnihaure | 36,2 | 36,9 | 3 | 77 | 741845 | 162816 | |
| 13 15 | Rutatj-jåkkå | mynningen i Skalka | 24,9 | | 1 | 98 | 742237 | 163173 | |
| 13 16 | 742316 162214 | mynningen i Skalka | 28,8 | | 4 | 85 | 742316 | 162214 | |
| 13 17 | Blackälven | mynningen i Jekkaure | 2323,6 | | 6 | 20 | 742770 | 162199 | 258 |
| 13 17 | Blackälven | utlopp Tjaktjajaure (9-1969 Seitevare krv) | 2254,8 | 68,8 | 7 | 18 | 743401 | 162119 | 259 |
| 13 17 | Sitoätno | inlopp Tjaktjajaure | 874,2 | 1380,6 | 5 | 2 | 744420 | 162019 | |
| 13 17 | Sitoätno | nedom Vuoiturjåkkå | 789,0 | 85,1 | 5 | | 745562 | 161757 | |
| 13 17 | Sitoätno | ovan Vuoiturjåkkå | 720,8 | 68,2 | 6 | | 745562 | 161757 | |
| 13 17 | Sitoätno | utlopp Sitojaure | 694,2 | 26,6 | 6 | | 745925 | 161532 | 260 |
| 13 17 | Sitoätno | inlopp Sitojaure | 422,8 | 271,4 | 4 | | 747013 | 160132 | |
| 13 17 | Sitoätno | nedom Lulep-Pastajåkkå | 420,7 | 2,1 | 4 | | 747216 | 160121 | 261 |
| 13 17 | Sitoätno | ovan Lulep-Pastajåkkå | 362,7 | 57,9 | 4 | | 747216 | 160121 | |
| 13 17 | Sitoätno | utlopp Lietjit-jaure | 296,2 | 66,5 | 5 | | 748056 | 159522 | |
| 13 17 | Sitoätno | inlopp Lietjit-jaure | 194,5 | 101,7 | 4 | | 747954 | 159284 | 262 |
| 13 17 | Sitoätno | utlopp Årjep Tjeurajaure | 64,3 | 130,2 | 10 | | 749065 | 158363 | |
| 13 17 1 | Rittakjåkkå | mynningen i Tjaktjajaure | 160,5 | | 6 | 48 | 744273 | 160054 | 263 |
| 13 17 1 | Rittakjåkkå | inlopp Rittak | 132,1 | 28,4 | 4 | 52 | 744157 | 159804 | |
| 13 17 1 | Rittakjåkkå | utlopp Sjabtjakjaure | 52,2 | 79,9 | 9 | 62 | 743970 | 159342 | |
| 13 17 2 | Suobbat-tjåkkå | mynningen i Tjaktjajaure | 42,6 | | 2 | 38 | 744508 | 160552 | |
| 13 17 3 | Rapaätno | mynningen i Tjaktjajaure | 784,5 | | 2 | 10 | 744700 | 161501 | 264 |
| 13 17 3 | Rapaätno | utlopp Laitaure | 763,4 | 21,1 | 2 | 9 | 744966 | 161210 | |
| 13 17 3 | Rapaätno | inlopp Laitaure | 715,2 | 48,2 | 1 | 8 | 745101 | 160562 | 265 |
| 13 17 3 | Rapaätno | ovan förgrening vid Litnok | 659,1 | 56,1 | 1 | 8 | 745386 | 159905 | |
| 13 17 3 | Rapaätno | vid 9-309 Litnok | 657,0 | 2,1 | 1 | 8 | 745403 | 159816 | |
| 13 17 3 | Rapaätno | nedom Kåtokjåkkå | 622,8 | 34,2 | 1 | 6 | 745694 | 159403 | |
| 13 17 3 | Rapaätno | ovan Kåtokjåkkå | 505,5 | 117,3 | 1 | 7 | 745694 | 159403 | |
| 13 17 3 | Rapaätno | utloppet av Rapaset | 440,7 | 64,8 | 1 | 5 | 746229 | 159139 | |
| 13 17 3 | Rapaätno | nedom Sarvesjåkkå | 388,1 | 52,6 | 1 | 4 | 746573 | 158366 | |

| Biflödes- ordning | Vattendragsnamn | Utloppspunkt | Areal km ² | Areal- skillnad | Sjö % | Skog % | Utloppspunkt | | Anm |
|----------------------|------------------|---------------------------|--------------------------|--------------------|----------|-----------|--------------|--------|-----|
| | | | | | | | X | Y | |
| 13 17 3 | Rapaätno | nedom Sarvesjäkkå | 388,1 | | 1 | 4 | 746573 | 158366 | |
| 13 17 3 | Rapajäkkå | ovan Sarvesjäkkå | 238,4 | 149,8 | | 3 | 746573 | 158366 | |
| 13 17 3 | Rapajäkkå | nedom Kuoperjäkkå | 137,3 | 101,1 | | | 747580 | 157900 | |
| 13 17 3 | Rapajäkkå | ovan Kuoperjäkkå | 83,4 | 53,8 | | | 747580 | 157900 | |
| 13 17 3 1 | Kåtokjäkkå | mynningen i Rapaätno | 117,3 | | 1 | 1 | 745694 | 159403 | |
| 13 17 3 1 | Kåtokjäkkå | nedom Jeknajåkåtj | 59,1 | 58,2 | 1 | | 745390 | 158630 | |
| 13 17 3 1 | Kåtokjäkkå | ovan Jeknajåkåtj | 42,9 | 16,2 | | | 745390 | 158630 | |
| 13 17 3 1 1 | Jeknajåkåtj | mynningen i Kåtokjäkkå | 16,2 | | 2 | | 745390 | 158630 | |
| 13 17 3 2 | Sarvesjäkkå | mynningen i Rapaätno | 149,8 | | 1 | 5 | 746573 | 158366 | |
| 13 17 3 2 | Sarvesjäkkå | nedom Näitejäkåtj | 105,1 | 44,7 | 1 | | 746340 | 157900 | |
| 13 17 3 2 | Sarvesjäkkå | ovan Näitejäkåtj | 79,7 | 25,4 | | 1 | 746340 | 157900 | |
| 13 17 3 2 1 | Näitejäkåtj | mynningen i Sarvesjäkkå | 25,4 | | 2 | | 746340 | 157900 | |
| 13 17 3 3 | Kuoperjäkkå | mynningen i Rapajäkkå | 53,8 | | | | 747580 | 157900 | |
| 13 17 4 | Raktenjäkkå | mynningen i Tjaktjajoure | 142,3 | | 3 | 53 | 744331 | 162104 | 266 |
| 13 17 4 | Raktenjäkkå | nedom Stankajåkåtj | 116,6 | 25,7 | 2 | 48 | 744280 | 162450 | |
| 13 17 4 | Ahojäkåtj | ovan Stankajåkåtj | 79,1 | 37,5 | 2 | 46 | 744280 | 162450 | |
| 13 17 4 1 | Stankajåkåtj | mynningen i Raktenjäkkå | 37,5 | | 3 | 54 | 744280 | 162450 | |
| 13 17 5 | Vuoiturjäkka | mynningen i Sitoätno | 68,2 | | 2 | | 745562 | 161757 | |
| 13 17 6 | Vuomajäkkå | mynningen i Sitojoure | 21,5 | | 1 | | 746112 | 161411 | |
| 13 17 7 | Abmojäkkå | mynningen i Sitojoure | 69,6 | | 1 | | 746140 | 161162 | |
| 13 17 7 | Abmojäkkå | ovan förgrening | 59,7 | 9,8 | 2 | | 745903 | 160983 | |
| 13 17 8 | Paktekietj-jäkkå | mynningen i Sitojoure | 18,6 | | | | 746221 | 161060 | |
| 13 17 9 | 746830-160658 | mynningen i Sitojoure | 19,8 | | 2 | | 746830 | 160658 | |
| 13 17 10 | Lulep-Pastajäkkå | mynningen i Sitoätno | 57,9 | | 2 | | 747216 | 160121 | 267 |
| 13 17 11 | Pierikjäkkå | mynningen i Lietjit-joure | 74,8 | | 4 | | 747810 | 159260 | |

| Biflödes- ordning | Vattendragsnamn | Utloppspunkt | Areal km ² | Areal- skillnad | Sjö % | Skog % | Utloppspunkt | | Anm |
|----------------------|-----------------|-----------------------------|--------------------------|--------------------|----------|-----------|--------------|--------|-----|
| | | | | | | | X | Y | |
| 13 18 | Sjnjutjutsjåkkå | mynningen i Jekkaure | 122,4 | | 2 | 63 | 742819 | 161822 | |
| 13 18 | Sjnjutjutsjåkkå | nedom Kiurijåkkå | 115,6 | 6,9 | 2 | 61 | 742890 | 161620 | |
| 13 18 | Råttekjåkkå | ovan Kiurijåkkå | 71,6 | 44,0 | 2 | 55 | 742890 | 161620 | |
| 13 18 1 | Kiurijåkkå | mynningen i Sjnjutjutsjåkkå | 44,0 | | 2 | 70 | 742890 | 161620 | |
| 13 19 | Luokajåkkå | mynningen i Tjåmotisjaure | 67,3 | | 2 | 77 | 742315 | 161270 | |
| 13 20 | Tjatitj-jåkkå | mynningen i Saggat | 94,9 | | 1 | 62 | 742240 | 160207 | |
| 13 21 | Vuoskonjåkkå | mynningen i Saggat | 81,6 | | 11 | 85 | 741973 | 159767 | |
| 13 21 | Vuoskonjåkkå | utlopp Vuoskonjaure | 35,2 | 46,4 | 18 | 80 | 741600 | 160110 | |
| 13 22 | Årrejåkkå | mynningen i Saggat | 53,6 | | 2 | 79 | 742260 | 159726 | |
| 13 23 | Kamajåkkå | mynningen i Tarraätno | 589,9 | | 3 | 30 | 742941 | 158338 | |
| 13 23 | Kamajåkkå | nedom Njakajåkkå | 571,2 | 18,7 | 3 | 28 | 743302 | 158296 | |
| 13 23 | Kamajåkkå | ovan Njakajåkkå | 519,4 | 51,9 | 3 | 24 | 743302 | 158296 | |
| 13 23 | Kamajåkkå | nedom Stantarjåkkå | 486,5 | 32,9 | 2 | 21 | 743736 | 158157 | |
| 13 23 | Kamajåkkå | ovan Stantarjåkkå | 373,7 | 112,8 | 2 | 20 | 743736 | 158157 | |
| 13 23 | Kamajåkkå | nedom Tjuoltajåkkå | 372,9 | 0,8 | 2 | 20 | 743818 | 158052 | |
| 13 23 | Njåtosjåkkå | ovan Tjuoltajåkkå | 216,8 | 156,1 | 2 | 21 | 743818 | 158052 | |
| 13 23 | Njåtosjåkkå | nedom Materjåkkå | 187,5 | 29,3 | 1 | 11 | 744305 | 157780 | |
| 13 23 | Njåtosjåkkå | ovan Materjåkkå | 179,8 | 7,7 | 2 | 9 | 744305 | 157780 | |
| 13 23 | Njåtosjåkkå | nedom Ruopsokjåkkå | 133,2 | 46,6 | 2 | | 744975 | 157175 | |
| 13 23 | Njåtosjåkkå | ovan Ruopsokjåkkå | 121,0 | 12,2 | 2 | | 744975 | 157175 | |
| 13 23 | Njåtosjåkkå | nedom Skaitatj-jåkkå | 108,7 | 12,4 | 2 | | 745179 | 157213 | |
| 13 23 | Njåtosjåkkå | ovan Skaitatj-jåkkå | 75,9 | 32,7 | 2 | | 745179 | 157213 | |
| 13 23 | Njåtosjåkkå | utlopp Lulep Njåtjosjaure | 25,5 | 50,5 | 7 | | 745707 | 156655 | |
| 13 23 1 | Njakajåkkå | mynningen i Kamajåkkå | 51,9 | | 6 | 61 | 743302 | 158296 | |
| 13 23 2 | Stantarjåkkå | mynningen i Kamajåkkå | 112,8 | | 3 | 26 | 743736 | 158157 | |
| 13 23 2 | Stantarjåkkå | nedom Säkokjåkkå | 93,0 | 19,8 | 3 | 13 | 744284 | 158394 | |
| 13 23 2 | Stantarjåkkå | ovan Säkokjåkkå | 52,9 | 40,1 | 2 | 15 | 744284 | 158394 | |

| Biflödes- ordning | Vattendragsnamn | Utloppspunkt | Areal km ² | Areal- skillnad | Sjö % | Skog % | Utloppspunkt | | Anm |
|----------------------|-----------------|--------------------------------|--------------------------|--------------------|----------|-----------|--------------|--------|-----|
| | | | | | | | X | Y | |
| 13 23 2 1 | Säkokjåkkå | mynningen i Stantarjåkkå | 40,1 | | 3 | 12 | 744284 | 158394 | |
| 13 23 2 1 | Säkokjåkkå | ovan förgrening mot Materjåkkå | 31,1 | 8,9 | 2 | 2 | 744431 | 158223 | 268 |
| 13 23 3 | Tjuoltajåkkå | mynningen i Kamajåkkå | 156,1 | | 3 | 19 | 743818 | 158052 | |
| 13 23 3 | Tjuoltajåkkå | nedom Puoitesjåkkå | 73,3 | 82,8 | 7 | | 744644 | 156588 | |
| 13 23 3 | Tjuoltajåkkå | ovan Puoitesjåkkå | 44,5 | 28,8 | 7 | | 744644 | 156588 | |
| 13 23 3 | Tjuoltajåkkå | utlopp Låptåvakkjaure | 21,5 | 23,0 | 11 | | 745096 | 156597 | |
| 13 23 3 1 | Puoitesjåkkå | mynningen i Tjuoltajåkkå | 28,9 | | 6 | | 744644 | 156588 | |
| 13 23 4 | Materjåkkå | mynningen i Njåtosjåkkå | 7,7 | | | 61 | 744305 | 157780 | 269 |
| 13 23 5 | Ruopsokjåkkå | mynningen i Njåtosjåkkå | 12,2 | | | | 744975 | 157175 | |
| 13 23 6 | Skaitatj-jåkkå | mynningen i Njåtosjåkkå | 32,7 | | 3 | | 745179 | 157213 | |
| 13 24 | Vallebäcken | mynningen i Tarraätno | 44,0 | | | 23 | 742880 | 157932 | |
| 13 25 | Njunjesjåkkå | mynningen i Tarraätno | 31,6 | | 2 | 11 | 742925 | 157413 | |
| 13 26 | Akalmjåkkå | mynningen i Tarraätno | 50,1 | | 5 | 6 | 743004 | 156868 | |
| 13 27 | Kurajåkkå | mynningen i Tarraätno | 39,1 | | 4 | 2 | 743486 | 156290 | |
| 13 28 | Kåtnjunjesjåkkå | mynningen i Tarraätno | 50,9 | | 3 | 2 | 744140 | 155896 | 270 |
| 13 29 | Kartevarjåkkå | mynningen i Tarraätno | 121,6 | | 13 | | 744443 | 155820 | 271 |
| 13 29 | Kartevarjåkkå | utlopp Skallojaure | 94,0 | 27,6 | 14 | | 744859 | 155196 | |
| 13 29 | Kartevarjåkkå | utlopp Råvvejaure | 51,9 | 42,0 | 15 | | 744959 | 154802 | |
| 14 | Kalluddbäcken | mynningen i Porsidammen | 21,5 | | 2 | 93 | 738865 | 171038 | |
| 15 | Suoksaurebäcken | mynningen i Porsidammen | 75,3 | | 3 | 95 | 738965 | 170910 | |
| 16 | Kistabäcken | mynningen i Porsidammen | 18,6 | | 3 | 97 | 739210 | 170805 | |
| 17 | Andrensbäcken | mynningen i Stora Luleälven | 40,4 | | 4 | 95 | 739566 | 170620 | |
| 18 | Miessaurebäcken | mynningen i Stora Luleälven | 92,5 | | 2 | 87 | 740285 | 170186 | |
| 18 | Miessaurebäcken | nedom Björkbäcken | 44,9 | 47,7 | 3 | 84 | 740594 | 169251 | |

| Biflödes- ordning | Vattendragsnamn | Utloppspunkt | Areal km ² | Areal- skillnad | Sjö % | Skog % | Utloppspunkt | | Anm |
|----------------------|-----------------|-------------------------------|--------------------------|--------------------|----------|-----------|--------------|--------|--------|
| | | | | | | | X | Y | |
| 19 | Kaltisbäcken | mynningen i Stora Luleälven | 90,7 | 15,7 | 12 | 87 | 740597 | 170089 | |
| 19 | Kaltisbäcken | utlopp Kaltisjaure | 75,1 | | 14 | 85 | 740732 | 170525 | |
| 20 | Kårsåjåkkå | mynningen i Messauremagasinet | 23,2 | | 2 | 96 | 740736 | 169965 | |
| 21 | Tuoljebäcken | mynningen i Messauremagasinet | 71,8 | | 3 | 64 | 741280 | 169300 | |
| 22 | Muddusälven | mynningen i Messauremagasinet | 452,3 | 47,4 | 2 | 66 | 741408 | 169013 | |
| 22 | Muddusälven | nedom Påunåjåkkå | 404,9 | | 20,8 | 2 | 63 | 742187 | 169195 |
| 22 | Muddusälven | ovan Påunåjåkkå | 384,1 | 51,1 | 3 | 62 | 742187 | 169195 | |
| 22 | Muddusjåkkå | utlopp Muddusjaure | 333,0 | 126,1 | 3 | 61 | 742682 | 169200 | |
| 22 | Muddusjåkkå | inlopp Muddusjaure | 206,9 | | 88,2 | 2 | 61 | 743058 | 168985 |
| 22 | Muddusjåkkå | nedom 743766-169424 | 118,7 | 5,4 | 3 | 65 | 743766 | 169424 | |
| 22 | Muddusjåkkå | ovan 743766-169424 | 113,3 | | 46,6 | 3 | 67 | 743766 | 169424 |
| 22 | Muddusjåkkå | utlopp Stuor-Muddus | 66,7 | | 5 | 69 | 744274 | 169257 | |
| 22 1 | Påunåjåkkå | mynningen i Muddusälven | 20,8 | | | 88 | 742187 | 169195 | |
| 22 2 | Hapsasjåkkå | mynningen i Muddusjaure | 41,2 | | 2 | 82 | 743178 | 168879 | |
| 22 3 | 743766-169424 | mynningen i Muddusjåkkå | 5,4 | | 4 | 28 | 743766 | 169424 | |
| 23 | Rimojåkkå | mynningen i Messauremagasinet | 111,7 | 60,1 | | 79 | 741458 | 168645 | |
| 23 | Rimojåkkå | nedom 742225-168590 | 51,6 | | 11,8 | | 75 | 742225 | 168590 |
| 23 | Rimojåkkå | ovan 742225-168590 | 39,8 | | | 74 | 742225 | 168590 | |
| 23 1 | 742225-168590 | mynningen i Rimojåkkå | 11,8 | | | 78 | 742225 | 168590 | |
| 24 | Anabäcken | mynningen i Stora Luleälven | 118,8 | 13,9 | 2 | 84 | 741568 | 168277 | |
| 24 | Anabäcken | nedom Leipapbäcken | 105,0 | | 52,0 | 2 | 82 | 741302 | 167957 |
| 24 | Anabäcken | ovan Leipapbäcken | 53,0 | | 4 | 77 | 741302 | 167957 | |
| 24 1 | Leipapbäcken | mynningen i Anabäcken | 52,0 | | 1 | 88 | 741302 | 167957 | |
| 25 | Pakkojåkkå | mynningen i Stora Luleälven | 175,2 | 13,8 | | 93 | 742319 | 167577 | |
| 25 | Pakkojåkkå | vid 9-1518 Pakkojokk | 161,4 | | 13,5 | | 93 | 742486 | 167366 |
| 25 | Pakkojåkkå | nedom Halmajåkkå | 147,9 | 45,3 | | 92 | 742633 | 167210 | |
| 25 | Pakkojåkkå | ovan Halmajåkkå | 102,6 | | 12,5 | | 96 | 742633 | 167210 |
| 25 | Pakkojåkkå | nedom Kartevarjåkkå | 90,1 | 37,4 | | 96 | 742875 | 166905 | |
| 25 | Pakkojåkkå | ovan Kartevarjåkkå | 52,7 | | | | 95 | 742875 | 166905 |

| Biflödes- ordning | Vattendragsnamn | Utloppspunkt | Areal km ² | Areal- skillnad | Sjö % | Skog % | Utloppspunkt | | Anm |
|----------------------|-----------------|------------------------------|--------------------------|--------------------|----------|-----------|--------------|--------|-----|
| | | | | | | | X | Y | |
| 25 1 | Halmajåkkå | mynningen i Pakkojåkkå | 45,3 | | 1 | 83 | 742633 | 167210 | |
| 25 2 | Kartevarjåkkå | mynningen i Pakkojåkkå | 37,4 | | | 98 | 742875 | 166905 | |
| 26 | Jelkajåkkå | mynningen i Stora Luleälven | 56,0 | | 2 | 81 | 743327 | 167363 | |
| 27 | Vuosmajåkkå | mynningen i Stora Lulevatten | 141,2 | | 6 | 65 | 744420 | 167309 | |
| 27 | Vuosmajåkkå | nedom Rippajåkkå | 81,7 | 59,4 | 8 | 49 | 745090 | 168063 | |
| 27 | Vuosmajåkkå | ovan Rippajåkkå | 56,9 | 24,9 | 4 | 52 | 745090 | 168063 | |
| 27 1 | Rippajåkkå | mynningen i Vuosmajåkkå | 24,9 | | 18 | 43 | 745090 | 168063 | |
| 28 | Stainasjåkkå | mynningen i Stora Lulevatten | 33,1 | | 7 | 70 | 744928 | 167090 | |
| 29 | Sjaunjaätno | mynningen i Stora Lulevatten | 854,1 | | 6 | 59 | 745008 | 167076 | |
| 29 | Sjaunjaätno | vid 9-2440 Sjaunjaädno | 853,7 | 0,3 | 6 | 59 | 745055 | 167084 | |
| 29 | Sjaunjaätno | utlopp Mäskejaure | 792,0 | 61,8 | 6 | 59 | 745854 | 167454 | |
| 29 | Sjaunjaätno | inlopp Mäskejaure | 724,7 | 67,2 | 6 | 59 | 746105 | 167754 | |
| 29 | Sjaunjaätno | utlopp Ätnajaure | 686,8 | 37,9 | 6 | 60 | 746522 | 167273 | |
| 29 | Sjaunjaätno | utlopp Mälkojaure | 681,9 | 4,9 | 6 | 60 | 746712 | 167137 | |
| 29 | Sjaunjaätno | inlopp Mälkojaure | 550,1 | 131,8 | 6 | 57 | 746768 | 167248 | |
| 29 | Sjaunjaätno | utlopp Sjaunjajaure | 539,5 | 10,6 | 6 | 57 | 747014 | 167415 | |
| 29 | Sjaunjaätno | inlopp Sjaunjajaure | 520,6 | 18,9 | 5 | 57 | 747159 | 167316 | |
| 29 | Sjaunjaätno | nedom Haukarjåkkå | 447,9 | 72,6 | 5 | 60 | 747848 | 167390 | |
| 29 | Sjaunjaätno | ovan Haukarjåkkå | 400,5 | 47,4 | 6 | 60 | 747848 | 167390 | |
| 29 | Sjaunjaätno | utlopp Vuottasjaure | 390,6 | 9,9 | 6 | 60 | 747819 | 167231 | |
| 29 | Sjaunjaätno | inlopp Vuottasjaure | 351,8 | 38,7 | 6 | 60 | 747980 | 167014 | |
| 29 | Sjaunjaätno | nedom 748570-166775 | 309,4 | 42,4 | 6 | 60 | 748570 | 166775 | |
| 29 | Sjaunjaätno | ovan 748570-166775 | 274,5 | 34,9 | 7 | 61 | 748570 | 166775 | |
| 29 | Sjaunjaätno | nedom Riteljåkkå | 245,5 | 28,9 | 7 | 60 | 748728 | 166277 | |
| 29 | Nujåkkå | ovan Riteljåkkå | 133,7 | 111,9 | 8 | 47 | 748728 | 166277 | |
| 29 | Nujåkkå | utlopp Nujaure | 96,7 | 37,0 | 11 | 44 | 749265 | 165681 | |
| 29 | Nujåkkå | inlopp Nujaure | 42,0 | 54,6 | 7 | 53 | 749317 | 165445 | |
| 29 1 | Muorjejåkkå | mynningen i Mälkojaure | 86,1 | | 3 | 74 | 746824 | 166997 | |
| 29 1 | Muorjejåkkå | utlopp Muorjejaure | 81,0 | 5,0 | 3 | 75 | 746784 | 166788 | |
| 29 1 | Spikajåkkå | inlopp Muorjejaure | 48,0 | 33,0 | 1 | 78 | 746805 | 166654 | |

| Biflödes- ordning | Vattendragsnamn | Utloppspunkt | Areal km ² | Areal- skillnad | Sjö % | Skog % | Utloppspunkt | | Anm |
|----------------------|-----------------|------------------------------|--------------------------|--------------------|----------|-----------|--------------|--------|--------|
| | | | | | | | X | Y | |
| 29 2 | Haukarjäkkå | mynningen i Sjaunjaätno | 47,5 | | | 65 | 747848 | 167390 | |
| 29 3 | 748570-166775 | mynningen i Sjaunjaätno | 34,9 | | 2 | 49 | 748570 | 166775 | |
| 29 4 | Riteljäkkå | mynningen i Sjaunjaätno | 111,9 | 58,2 | 7 | 76 | 748728 | 166277 | |
| 29 4 | Riteljäkkå | utlopp Riteljaure | 53,7 | | 9 | 72 | 748671 | 165623 | |
| 30 | Akkaljäkkå | mynningen i Stora Lulevatten | 65,0 | 35,4 | 7 | 78 | 745440 | 166385 | |
| 30 | Ijamjäkkå | utlopp Ijamjaure | 29,6 | | 11 | 79 | 746451 | 166079 | |
| 31 | Ållojäkkå | mynningen i Stora Lulevatten | 83,3 | 6,1 | 1 | 80 | 745165 | 165920 | 272 |
| 31 | Ållojäkkå | inlopp Ållojaure | 77,2 | | 1 | 80 | 745133 | 165847 | |
| 32 | Sarvesjäkkå | mynningen i Stora Lulevatten | 23,0 | | 3 | 92 | 745803 | 165744 | |
| 33 | Appojäckå | mynningen i Stora Lulevatten | 60,8 | 32,7 | 7 | 69 | 745704 | 165592 | |
| 33 | Appojäckå | utlopp Vuolep Appojaure | 57,5 | | 7 | 67 | 745907 | 165402 | |
| 33 | Appojäckå | utlopp Pajep Appojaure | 24,8 | | 6 | 47 | 746556 | 165233 | |
| 34 | Sirkesjäkkå | mynningen i Stora Lulevatten | 20,0 | | 1 | 73 | 745052 | 165438 | |
| 35 | Appakisjäkkå | mynningen i Stora Lulevatten | 25,9 | | | 80 | 745162 | 165315 | |
| 36 | Adjakajäckå | mynningen i Stora Lulevatten | 185,2 | 62,0 | 2 | | 745478 | 164871 | |
| 36 | Kaltesjäkkå | nedom 745335-163879 | 123,2 | | 2 | | 745335 | 163879 | |
| 36 | Kaltesjäkkå | ovan 745335-163879 | 118,9 | 35,4 | 2 | | 745335 | 163879 | |
| 36 | Kaltesjäkkå | nedom Tjatejåkkå | 83,5 | | 2 | | 745557 | 163432 | |
| 36 | Luossajäckå | ovan Tjatejåkkå | 64,7 | 18,7 | 3 | | 745557 | 163432 | |
| 36 1 | 745335-163879 | mynningen i Adjakajäckå | 4,3 | | | | | 745335 | 163879 |
| 36 2 | Tjatejåkkå | mynningen i Adjakajäckå | 18,7 | | 1 | | 745557 | 163432 | |
| 37 | Såkasjäkkå | mynningen i Stora Lulevatten | 25,2 | | 1 | 6 | 746290 | 164877 | |
| 38 | Tjengaljäckå | mynningen i Stora Lulevatten | 88,1 | | 1 | | 746385 | 164175 | |
| 39 | Virtajäckå | mynningen i Stora Lulevatten | 49,0 | | 7 | 18 | 746957 | 164189 | |
| 40 | Luspåivjäkkå | mynningen i Langas | 24,1 | | 3 | | 747052 | 163449 | |

| Biflödes- ordning | Vattendragsnamn | Utloppspunkt | Areal km ² | Areal- skillnad | Sjö % | Skog % | Utloppspunkt | | Anm |
|----------------------|-------------------|--|--------------------------|--------------------|----------|-----------|--------------|--------|-----|
| | | | | | | | X | Y | |
| 41 | Arajäkkå | mynningen i Langas | 36,2 | | 4 | | 747149 | 163332 | |
| 42 | Piesnesjäkkå | mynningen i Langas | 48,0 | | 2 | 13 | 748000 | 162610 | |
| 43 | Ripsojäkkå | mynningen i Langas | 26,2 | | 2 | 46 | 748294 | 161783 | |
| 44 | Vietasätno | mynningen i Langas | 2379,3 | | 14 | 18 | 748956 | 160876 | |
| 44 | Vietasätno | utlopp Satihaure (9-20019 Vietas, Satisdelen) | 2335,7 | 43,6 | 14 | 18 | 749241 | 161291 | 273 |
| 44 | Vietasätno | utlopp Pätsasj | 1629,8 | 705,9 | 13 | 4 | 749570 | 161470 | 274 |
| 44 | Vietasätno | inlopp Pätsasj | 1455,8 | 174,0 | 14 | 1 | 750210 | 160982 | |
| 44 | Vietasätno | utlopp Teusajaure | 1362,0 | 93,7 | 14 | | 750740 | 160638 | |
| 44 | Suorkejäkkå | inlopp Teusajaure | 1237,0 | 125,0 | 15 | | 751559 | 159487 | |
| 44 | Suorkejäkkå | utlopp Suorkejaure | 1165,1 | 71,9 | 16 | | 751848 | 158585 | |
| 44 | Suntekärtje | utlopp Autaluoppal | 1137,5 | 27,5 | 16 | | 751942 | 158189 | |
| 44 | Suntekärtje | utlopp Autajaure | 1121,8 | 15,7 | 16 | | 752066 | 157996 | |
| 44 | Suntekärtje | inlopp Autajaure | 1036,8 | 85,0 | 17 | | 752576 | 157788 | |
| 44 | Suntekärtje | utlopp Sitasjaure (9-2298 Ritsems krv) | 977,4 | 59,4 | 18 | | 753060 | 157680 | 275 |
| 44 | Njunjasätno | inlopp Sitasjaure | 226,0 | 751,4 | 16 | | 753874 | 157247 | |
| 44 | Njunjasätno | utlopp Mattajaure | 219,5 | 6,5 | 16 | | 753876 | 157193 | |
| 44 | Maddakakårtje | utlopp Käbtåjaure | 175,5 | 44,0 | 17 | | 754272 | 156303 | |
| 44 | Maddakakårtje | inlopp Käbtåjaure | 101,0 | 74,5 | 11 | | 754657 | 155308 | 276 |
| 44 1 | Ruoktojäkkå | mynningen i Satihaure | 67,4 | | 1 | 43 | 748343 | 164130 | |
| 44 2 | Amasjäkkå | mynningen i Satihaure | 163,7 | | 4 | 60 | 748312 | 164770 | |
| 44 2 | Amasjäkkå | utlopp Saiva | 161,9 | 1,8 | 4 | 60 | 748245 | 164772 | |
| 44 2 | Amasjäkkå | inlopp Saiva | 134,7 | 27,1 | 3 | 62 | 748012 | 165010 | |
| 44 2 | Amasjäkkå | nedom Harrejäkkå | 113,4 | 21,4 | 4 | 60 | 747777 | 165536 | |
| 44 2 | Amasjäkkå | ovan Harrejäkkå | 62,4 | 51,0 | 5 | 60 | 747777 | 165536 | |
| 44 2 1 | Harrejäkkå | mynningen i Amasjäkkå | 51,0 | | 3 | 61 | 747777 | 165536 | |
| 44 3 | Luottojäkkå | mynningen i Satihaure | 194,2 | | 6 | 46 | 748672 | 163484 | |
| 44 3 | Tåresjäkkå | nedom 749191-163856 | 136,3 | 58,0 | 6 | 41 | 749191 | 163856 | |
| 44 3 | Tåresjäkkå | ovan 749191-163856 | 91,1 | 45,1 | 6 | 28 | 749191 | 163856 | |

SMHI

| Biflödes- ordning | Vattendragsnamn | Utloppspunkt | Areal km ² | Areal- skillnad | Sjö % | Skog % | Utloppspunkt | | Anm |
|----------------------|-----------------|-------------------------|--------------------------|--------------------|----------|-----------|--------------|--------|-----|
| | | | | | | | X | Y | |
| 44 3 1 | 749191-163856 | mynningen i Tåresjåkkå | 45,1 | | 5 | 66 | 749191 | 163856 | |
| 44 4 | Saivajåkkå | mynningen i Pätsasj | 41,8 | | 4 | 52 | 749485 | 162167 | |
| 44 5 | Lermejåkkå | mynningen i Pätsasj | 49,2 | | 10 | 5 | 749710 | 161693 | |
| 44 6 | Vakkasjåkka | mynningen i Pätsasj | 32,0 | | | 1 | 750213 | 160943 | |
| 44 7 | Kappejåkkå | mynningen i Teusajaure | 33,8 | | | | 751291 | 159882 | |
| 44 8 | Ultajåkkå | mynningen i Teusajaure | 22,8 | | 2 | | 751572 | 159525 | |
| 44 9 | Littejåkka | mynningen i Sitasjaure | 209,0 | | 9 | | 753378 | 157692 | |
| 44 9 | Littejåkka | nedom Ainajåkka | 196,6 | 12,4 | 9 | | 753357 | 158111 | |
| 44 9 | Littejåkka | ovan Ainajåkka | 144,9 | 51,6 | 11 | | 753357 | 158111 | |
| 44 9 | Littejåkka | utlopp Littejaure | 138,9 | 6,0 | 11 | | 753473 | 158387 | |
| 44 9 | Littejåkka | inlopp Littejaure | 60,5 | 78,4 | 9 | | 753593 | 158550 | |
| 44 9 | Kaisejåkka | utlopp Kaisejaure | 55,6 | 4,8 | 10 | | 753708 | 158769 | |
| 44 9 1 | Ainajåkka | mynningen i Littejåkka | 51,6 | | 4 | | 753357 | 158111 | |
| 44 9 2 | Tutturjåkka | mynningen i Littejaure | 62,3 | | 15 | | 753524 | 158414 | |
| 44 9 2 | Tutturjåkka | utlopp Tutturjaure | 49,5 | 12,8 | 17 | | 753825 | 158200 | |
| 44 10 | Patnakjåkka | mynningen i Sitasjaure | 26,9 | | 1 | | 754211 | 157479 | |
| 44 11 | 755766-155861 | mynningen i Sitasjaure | 174,6 | | 21 | | 755766 | 155861 | 277 |
| 44 11 | 755766-155861 | utlopp Langsvatnet | 162,5 | 12,1 | 21 | | 755933 | 155739 | 278 |
| 44 11 | 755766-155861 | utlopp Geitvatnet | 84,1 | 78,4 | 22 | | 756356 | 155234 | |
| 44 12 | Ruonasjåkka | mynningen i Sitasjaure | 42,4 | | 15 | | 755079 | 156039 | 279 |
| 44 12 | Ruonasjåkka | vid gränsen mot Norge | 25,9 | 16,5 | 19 | | 755042 | 155605 | 280 |
| 45 | Rissajåkkå | mynningen i Jiertajaure | 231,0 | | 4 | 7 | 749018 | 160213 | 281 |
| 45 | Rissajåkkå | nedom Sluggajåkkå | 189,0 | 42,1 | 4 | 4 | 748564 | 160380 | |
| 45 | Rissajåkkå | ovan Sluggajåkkå | 157,4 | 31,6 | 5 | 4 | 748564 | 160380 | |
| 45 | Rissajåkkå | utlopp Pietsaure | 151,2 | 6,1 | 4 | 2 | 748366 | 160545 | |
| 45 | Autsukjåkkå | inlopp Pietsaure | 90,8 | 60,4 | 1 | | 747932 | 161178 | |

| Biflödes- ordning | Vattendragsnamn | Utloppspunkt | Areal km ² | Areal- skillnad | Sjö % | Skog % | Utloppspunkt | | Anm |
|----------------------|-----------------|------------------------|--------------------------|--------------------|----------|-----------|--------------|--------|-----|
| | | | | | | | X | Y | |
| 45 1 | Sluggajäkkå | mynningen i Rissajäkkå | 31,6 | | 2 | 1 | 748564 | 160380 | |
| 46 | Päskajäkkå | mynningen i Akkajaure | 64,1 | | 6 | 5 | 749621 | 159714 | 282 |
| 47 | Råssejäkkå | mynningen i Akkajaure | 41,8 | | 1 | | 750197 | 159537 | |
| 48 | Maukojäkkå | mynningen i Akkajaure | 26,1 | | 6 | | 750552 | 158694 | |
| 49 | Raivojäkkå | mynningen i Akkajaure | 26,1 | | 1 | | 750695 | 158375 | |
| 50 | Stuotakjäkkå | mynningen i Akkajaure | 43,4 | | 14 | 9 | 749978 | 158946 | |
| 51 | Ritjemjäkkå | mynningen i Akkajaure | 32,7 | | 4 | 26 | 751486 | 157050 | |
| 52 | Rartujäkkå | mynningen i Akkajaure | 55,3 | | 10 | 10 | 750593 | 157460 | |
| 53 | Upmasjäkkå | mynningen i Akkajaure | 306,6 | | 17 | 2 | 752525 | 155391 | 283 |
| 53 | Upmasjäkkå | utlopp Upmas | 279,8 | 26,8 | 19 | 2 | 752891 | 155650 | |
| 53 | Littakjäkkå | utlopp Seukokjaure | 215,9 | 63,9 | 16 | 3 | 752767 | 156056 | |
| 53 | Seukokjäkkå | utlopp Kätsak | 136,0 | 79,9 | 12 | 1 | 752789 | 156732 | |
| 53 | Njuoktjamajäkkå | inlopp Kätsak | 40,8 | 95,2 | | | 752988 | 156787 | |
| 54 | Svartjäkkå | mynningen i Akkajaure | 305,3 | | 10 | | 752504 | 155345 | 284 |
| 54 | Svartjäkkå | utlopp Särkäjaure | 272,6 | 32,6 | 10 | | 753019 | 154670 | 285 |
| 54 | Svartjäkkå | inlopp Särkäjaure | 138,8 | 133,8 | 6 | | 753501 | 154620 | 286 |
| 54 | Svartjäkkå | utlopp Skuokejaure | 97,1 | 41,7 | 5 | | 753802 | 154886 | 287 |
| 54 | Markojäkkå | inlopp Skuokejaure | 49,5 | 47,6 | 4 | | 754109 | 155173 | 288 |
| 54 1 | Rikkejäkkå | mynningen i Särkäjaure | 37,3 | | 20 | | 753231 | 154425 | |
| 54 1 | Rikkejäkkå | vid gränsen mot Norge | 26,4 | 10,9 | 26 | | 753505 | 153890 | 289 |
| 54 2 | Skaiddejäkkå | mynningen i Särkäjaure | 53,7 | | 7 | | 753642 | 154285 | 290 |
| 54 2 | Skaiddejäkkå | vid gränsen mot Norge | 48,1 | 5,6 | 8 | | 753781 | 154121 | 291 |
| 55 | Valtajäkkå | mynningen i Akkajaure | 147,1 | | 5 | 8 | 751956 | 155951 | 292 |
| 55 | Valtajäkkå | nedom Kaisemierrjäkkå | 81,0 | 66,1 | 4 | | 752482 | 154346 | 293 |
| 55 | Skettejäkkå | ovan Kaisemierrjäkkå | 48,6 | 32,3 | 2 | | 752482 | 154346 | |
| 55 1 | Kaisemierrjäkkå | mynningen i Valtajäkkå | 32,3 | | 8 | | 752482 | 154346 | 294 |

| Biflödes- ordning | Vattendragsnamn | Utloppspunkt | Areal km ² | Areal- skillnad | Sjö % | Skog % | Utloppspunkt | | Anm |
|----------------------|---------------------|-------------------------------|--------------------------|--------------------|----------|-----------|--------------|---------------|-----|
| | | | | | | | X | Y | |
| 56 | Rautojåkkå | mynningen i Akkajaure | 120,9 | | | 4 | 13 | 751753 155808 | |
| 56 | Kåjejäkkå | inlopp Rautojaure | 88,0 | 32,9 | | 3 | 2 | 751805 155305 | |
| 57 | Svaltjäjäkkå | mynningen i Akkajaure | 45,6 | | | 2 | 1 | 751005 156230 | |
| 58 | Sjnjuftjutisjäkkå | mynningen i Vuojäätno | 242,6 | | | 2 | 2 | 749858 155891 | |
| 58 | Sjnjuftjutisjäkkå | nedom Spietjaujåkkå | 240,6 | 2,0 | | 2 | 2 | 749745 156055 | |
| 58 | Sjnjuftjutisjäkkå | ovan Spietjaujåkkå | 142,5 | 98,1 | | 2 | 2 | 749745 156055 | |
| 58 | Sjnjuftjutisjäkkå | nedom Niakjäkäätj | 92,0 | 50,4 | | 2 | | 749237 156921 | |
| 58 | Suottas-jåkkå | ovan Niakjäkäätj | 55,6 | 36,4 | | 3 | | 749237 156921 | |
| 58 1 | Spietjaujåkkå | mynningen i Sjnjuftjutisjäkkå | 98,1 | | | 2 | 1 | 749745 156055 | |
| 58 1 | Spietjaujåkkå | nedom Vartojåkäätj | 50,4 | 47,7 | | 1 | | 748950 155918 | |
| 58 1 | Spietjaujåkkå | ovan Vartojåkäätj | 38,3 | 12,1 | | | | 748950 155918 | |
| 58 1 1 | Vartojåkäätj | mynningen i Spietjaujåkkå | 12,1 | | | 4 | | 748950 155918 | |
| 58 2 | Niakjäkäätj | mynningen i Sjnjuftjutisjäkkå | 36,4 | | | | | 749237 156921 | |
| 59 | Sieperjäkkå | mynningen i Kutjaure | 196,9 | | | 6 | | 749947 155332 | |
| 59 | Sieperjäkkå | nedom 750441-154803 | 163,3 | 33,6 | | 7 | | 750441 154803 | |
| 59 | Sieperjäkkå | ovan 750441-154803 | 155,3 | 8,0 | | 7 | | 750441 154803 | |
| 59 | Sieperjäkkå | utlopp Stipokjaure | 95,1 | 60,1 | | 11 | | 751058 154358 | 295 |
| 59 | Sieperjäkkå | utlopp Kalpejaure | 44,1 | 51,1 | | 15 | | 751217 154136 | |
| 59 1 | 750441-154803 | mynningen i Sieperjäkkå | 8,0 | | | 11 | | 750441 154803 | |
| 60 | Varka | mynningen i Vuojäätno | 281,1 | | | 16 | | 749512 154975 | |
| 60 | Varka | utlopp Sallohaure | 280,3 | 0,8 | | 16 | | 749534 154890 | |
| 60 | Njåmmeljåkkå | inlopp Sallohaure | 146,3 | 134,0 | | 14 | | 749900 153594 | 296 |
| 60 | Vieterjäkkå | utlopp Vietjerjaure | 82,2 | 64,1 | | 17 | | 750121 153099 | 297 |
| 60 | Målåkjåkkå | utlopp Slappejaure | 46,1 | 36,1 | | 22 | | 750466 153339 | 298 |
| 60 1 | Apmeljåkkå | mynningen i Sallohaure | 35,1 | | | 4 | | 749930 154120 | |
| 60 2 | Rakamjäkkå | mynningen i Sallohaure | 23,8 | | | 1 | | 749767 153716 | |
| 61 | Puoltakjesj-jåkäätj | mynningen i Vastenjaure | 36,9 | | | 9 | | 749085 154015 | 299 |

| Biflödes- ordning | Vattendragsnamn | Utloppspunkt | Areal km ² | Areal- skillnad | Sjö % | Skog % | Utloppspunkt | | Anm |
|----------------------|-------------------|-------------------------|--------------------------|--------------------|----------|-----------|--------------|--------|-----|
| | | | | | | | X | Y | |
| 62 | Låddejåkkå | mynningen i Vastenjaure | 196,8 | | 2 | 1 | 748776 | 154404 | |
| | | | | 60,4 | | | | | |
| 62 | Låddejåkkå | nedom Pårajåkåtj | 136,4 | | 2 | | 748191 | 155465 | |
| | | | | 9,2 | | | | | |
| 62 | Låddejåkkå | ovan Pårajåkåtj | 127,2 | | 2 | | 748191 | 155465 | |
| | | | | 40,5 | | | | | |
| 62 | Låddejåkkå | nedom 748357-155928 | 86,7 | | 1 | | 748357 | 155928 | |
| | | | | 2,2 | | | | | |
| 62 | Låutajåkkå | ovan 748357-155928 | 84,5 | | | | 748357 | 155928 | |
| 62 1 | Pårajåkåtj | mynningen i Låddejåkkå | 9,2 | | 2 | | 748191 | 155465 | |
| 62 2 | 748357-155928 | mynningen i Låddejåkkå | 2,2 | | 12 | | 748357 | 155928 | |
| 63 | Hurrejåkkå | mynningen i Vastenjaure | 22,3 | | 8 | | 749078 | 152425 | 300 |
| 64 | Kuoutelisjåkkå | mynningen i Vastenjaure | 34,0 | | 3 | | 748917 | 152222 | |
| 65 | Arasjåkkå | mynningen i Vastenjaure | 21,6 | | 4 | | 748448 | 153244 | |
| 66 | Rakojåkkå | mynningen i Virihaure | 34,4 | | 2 | | 748075 | 151946 | 301 |
| 67 | Raddujåkkå | mynningen i Virihaure | 39,8 | | 13 | | 747923 | 152119 | 302 |
| 68 | Miellätno | mynningen i Virihaure | 338,2 | | 4 | | 747756 | 154131 | |
| | | | | 82,1 | | | | | |
| 68 | Miellätno | nedom 747997-155444 | 256,1 | | 5 | | 747997 | 155444 | |
| | | | | 2,1 | | | | | |
| 68 | Miellätno | ovan 747997-155444 | 254,0 | | 5 | | 747997 | 155444 | |
| | | | | 76,7 | | | | | |
| 68 | Miellätno | utlopp Alkajaure | 177,3 | | 7 | | 747189 | 156022 | |
| | | | | 71,4 | | | | | |
| 68 | Miellätno | inlopp Alkajaure | 105,9 | | 9 | | 747083 | 156063 | |
| | | | | 2,0 | | | | | |
| 68 | Miellätno | nedom Rissåjåkkå | 103,9 | | 9 | | 746970 | 156023 | |
| | | | | 41,1 | | | | | |
| 68 | Alep Sarves-jåkkå | ovan Rissåjåkkå | 62,9 | | 2 | | 746970 | 156023 | |
| 68 1 | 747997-155444 | mynningen i Miellätno | 2,1 | | 9 | | 747997 | 155444 | |
| 68 2 | Alkajåkkå | mynningen i Alkajaure | 59,8 | | | | 747075 | 156316 | 303 |
| 68 3 | Rissåjåkkå | mynningen i Miellätno | 41,1 | | 19 | | 746970 | 156023 | |
| 69 | Arasjåkkå | mynningen i Virihaure | 39,3 | | 2 | | 747608 | 154260 | |
| 70 | Tukijåkkå | mynningen i Virihaure | 184,2 | | 11 | | 747243 | 152912 | |
| | | | | 29,5 | | | | | |
| 70 | Tukijåkkå | utlopp Kasakjaure | 154,7 | | 13 | | 747151 | 152432 | 304 |
| | | | | 59,4 | | | | | |
| 70 | Tukijåkkå | inlopp Kasakjaure | 95,2 | | 9 | | 746940 | 152190 | |

| Biflödes- ordning | Vattendragsnamn | Utloppspunkt | Areal km ² | Areal- skillnad | Sjö % | Skog % | Utloppspunkt | | Anm |
|---------------------------------------|-----------------|-----------------------------------|--------------------------|--------------------|----------|-----------|--------------|--------|-----|
| | | | | | | | X | Y | |
| 70 | Tukijåkkå | inlopp Kasakjaure | 95,2 | | 9 | | 746940 | 152190 | |
| 70 | Tukijåkkå | utlopp Leirvatnet | 89,3 | 5,9 | 10 | | 746709 | 152073 | 305 |
| 70 | Tukijåkkå | inlopp Leirvatnet | 54,1 | 35,3 | 13 | | 746645 | 152070 | 306 |
| 70 1 | 747026-152044 | mynningen i Kasakjaure | 39,4 | | 14 | | 747026 | 152044 | 307 |
| 70 1 | 747026-152044 | vid gränsen mot Norge | 35,9 | 3,5 | 13 | | 746999 | 151893 | 308 |
| 71 | 747199-152975 | mynningen i Virihaure | 26,0 | | 5 | | 747199 | 152975 | |
| 72 | Kieddejåkkå | mynningen i Virihaure | 131,1 | | 7 | 1 | 746963 | 153826 | |
| 72 | Kieddejåkkå | utlopp Kieddaure | 121,5 | 9,6 | 7 | | 746903 | 154100 | |
| 72 | Kieddejåkkå | nedom Pållaurjåkkå | 98,5 | 23,1 | 7 | | 746772 | 154343 | |
| 72 | Råtojåkkå | ovan Pållaurjåkkå | 54,3 | 44,2 | 9 | | 746772 | 154343 | |
| 72 1 | Pållaurjåkkå | mynningen i Kieddejåkkå | 44,2 | | 4 | | 746772 | 154343 | |
| 73 | Viejejåkkå | mynningen i Staløjåkkå | 75,8 | | 1 | 1 | 746710 | 153830 | |
| 74 | Staddajåkkå | mynningen i Kapasluoppal | 74,3 | | 7 | | 746105 | 153490 | |
| 75 | 745736-152423 | mynningen i Sårjåsjure | 35,2 | | 4 | | 745736 | 152423 | 309 |
| 9/10 mellan Luleälven och Alån | | | | | | | | | |
| | kustområde | mellan Luleälven och Kvarnbäcken | 22,8 | | 2 | 52 | | | |
| | Kvarnbäcken | mynningen i havet | 21,3 | | 7 | 76 | 728387 | 178935 | |
| | kustområde | mellan Kvarnbäcken och Norrbäcken | 27,6 | | | 76 | | | |
| | Norrbäcken | mynningen i havet | 37,7 | | 3 | 56 | 728380 | 177967 | |
| | kustområde | mellan Norrbäcken och Alån | 4,7 | | | 11 | | | |

| Biflödes- ordning | Vattendragsnamn | Utloppspunkt | Areal km ² | Areal- skillnad | Sjö % | Skog % | Utloppspunkt | | Anm |
|------------------------------------|-------------------|---|--------------------------|--------------------|----------|-----------|--------------|--------|-----|
| | | | | | | | X | Y | |
| 10 Alån | | | | | | | | | |
| | Alån | myningen i havet | 592,2 | | 6 | 79 | 728251 | 177846 | |
| | Alån | nedom Kvarnbäcken | 585,6 | 6,5 | 6 | 79 | 728458 | 177624 | |
| | Alån | ovan Kvarnbäcken | 503,7 | 81,9 | 7 | 81 | 728458 | 177624 | |
| | Alån | nedom Bodbäcken | 489,3 | 14,4 | 7 | 82 | 728803 | 177395 | |
| | Alån | ovan Bodbäcken | 367,5 | 121,8 | 7 | 82 | 728803 | 177395 | |
| | Alån | utlopp Mockträsket | 326,9 | 40,6 | 8 | 83 | 729895 | 176907 | |
| | Vändträskån | inlopp Mockträsket | 295,0 | 31,9 | 8 | 84 | 730381 | 176601 | |
| | Vändträskån | utlopp Vändträsket | 267,2 | 27,8 | 8 | 83 | 730569 | 176115 | |
| | Norrån | inlopp Vändträsket | 249,7 | 17,5 | 8 | 83 | 730502 | 176053 | |
| | Norrån | utlopp Västmarksträsket | 236,5 | 13,2 | 8 | 82 | 730072 | 176474 | |
| | Sörån | inlopp Västmarksträsket | 217,6 | 18,8 | 7 | 83 | 730042 | 176326 | |
| | Sörån | utlopp Alträsket | 213,2 | 4,5 | 7 | 83 | 730209 | 176029 | |
| | Alån | inlopp Alträsket | 170,7 | 42,5 | 4 | 84 | 730691 | 175268 | |
| | Alån | utlopp Slyträsket | 102,3 | 68,4 | 7 | 87 | 731398 | 174751 | |
| | Långsjöån | utlopp Långsjön (10-1690 Långsjön) | 42,6 | 59,7 | 7 | 90 | 731623 | 174723 | |
| 1 | Kvarnbäcken | myningen i Alån | 81,9 | | 3 | 70 | 728458 | 177624 | |
| 1 | Kvarnbäcken | utlopp Fällträsket | 19,8 | 62,2 | 9 | 77 | 728235 | 177084 | |
| 2 | Bodbäcken | myningen i Alån | 121,8 | | 6 | 81 | 728803 | 177395 | |
| 2 | Bjurbäcken | nedom Båthusbäcken | 69,9 | 51,9 | 9 | 82 | 729051 | 176380 | |
| 2 | Hollsvattenbäcken | ovan Båthusbäcken | 36,5 | 33,4 | 7 | 85 | 729051 | 176380 | |
| 2 1 | Båthusbäcken | myningen i Bjurbäcken | 33,4 | | 11 | 79 | 729051 | 176380 | |
| 2 1 | Båthusbäcken | utlopp Inre Bjursträsket | 31,5 | 1,9 | 11 | 77 | 729024 | 176309 | 310 |
| 3 | Hattbäcken | myningen i Slyträsket | 38,2 | | 5 | 91 | 731452 | 174700 | |
| 10/11 mellan Alån och Rosån | | | | | | | | | |
| | kustområde | mellan Alån och 727884-178287 | 11,6 | | | 77 | | | |
| | 727884-178287 | myningen i havet | 11,3 | | 1 | 80 | 727884 | 178287 | |
| | kustområde | mellan 727884-178287 och 727497-178310 | 22,1 | | | 78 | | | |

| Biflödes- ordning | Vattendragsnamn | Utloppspunkt | Areal km ² | Areal- skillnad | Sjö % | Skog % | Utloppspunkt | | Anm |
|--|-----------------|---|--------------------------|--------------------|----------|-----------|--------------|--------|-----|
| | | | | | | | X | Y | |
| | 727497-178310 | myrningen i havet | 10,2 | | 4 | 85 | 727497 | 178310 | |
| | kustområde | mellan 727497-178310 och 726895-117640 | 35,1 | | | 82 | | | |
| | 726895-177640 | myrningen i havet | 12,4 | | 5 | 64 | 726895 | 177640 | |
| | kustområde | mellan 726895-177640 och Rosån | 3,6 | | | 51 | | | |
| 11 Rosån | | | | | | | | | |
| | Rosån | myrningen i havet | 196,8 | | 4 | 76 | 726961 | 177353 | 311 |
| | | | | 34,9 | | | | | |
| | Rosån | nedom Lillån | 161,9 | | 3 | 78 | 727713 | 176906 | |
| | | | | 42,8 | | | | | |
| | Rosån | ovan Lillån | 119,1 | | 3 | 82 | 727713 | 176906 | |
| | | | | 13,9 | | | | | |
| | Rosån | nedom Lillån | 105,2 | | 3 | 82 | 728205 | 176369 | |
| | | | | 39,8 | | | | | |
| | Rosån | ovan Lillån | 65,4 | | 3 | 85 | 728205 | 176369 | |
| | | | | 28,9 | | | | | |
| | Rosån | nedom 729036-176055 | 36,5 | | 4 | 86 | 729036 | 176055 | 312 |
| | | | | 0,2 | | | | | |
| | Rosån | ovan 729036-176055 | 36,3 | | 4 | 86 | 729036 | 176055 | |
| 1 | Lillån | myrningen i Rosån | 42,8 | | 4 | 68 | 727713 | 176906 | |
| 2 | Lillån | myrningen i Rosån | 39,8 | | 4 | 78 | 728205 | 176369 | |
| 3 | 729036-176055 | myrningen i Rosån | 0,2 | | | 100 | 729036 | 176055 | 313 |
| 11/12 mellan Rosån och Alterälven | | | | | | | | | |
| | kustområde | mellan Rosån och 727027-177265 | 0,2 | | | 100 | 727027 | 177265 | 314 |
| | kustområde | mellan 727027-177265 och 727080-176620 | 18,6 | | | 70 | 727080 | 176620 | 315 |
| | kustområde | mellan 727080-176620 och Grundbäcken | 1,4 | | | 19 | 726904 | 176666 | 316 |
| | Grundbäcken | myrningen i havet | 33,4 | | 13 | 63 | 726904 | 176666 | 317 |
| | kustområde | mellan Grundbäcken och Alterälven | 14,6 | | | 57 | 726760 | 176423 | |

| Biflödes- ordning | Vattendragsnamn | Utloppspunkt | Areal km ² | Areal- skillnad | Sjö % | Skog % | Utloppspunkt | | Anm |
|--|-----------------|--|--------------------------|--------------------|----------|-----------|--------------|--------|-----|
| | | | | | | | X | Y | |
| 12 Alterälven | | | | | | | | | |
| | Alterälven | mynningen i havet | 458,7 | | 4 | 80 | 726760 | 176423 | |
| | Alterälven | utlopp Holmträsket | 389,2 | 69,5 | 4 | 83 | 727792 | 175620 | |
| | Alterälven | nedom Rörmyrbäcken | 314,1 | 75,1 | 5 | 85 | 728590 | 175160 | |
| | Alterälven | ovan Rörmyrbäcken | 302,3 | 11,8 | 5 | 85 | 728590 | 175160 | |
| | Alterälven | nedom Mattesbäcken | 293,2 | 9,1 | 5 | 85 | 728962 | 175083 | |
| | Alterälven | ovan Mattesbäcken | 263,3 | 29,9 | 4 | 87 | 728962 | 175083 | |
| | Alterälven | utlopp Pålsträsket | 250,3 | 13,0 | 4 | 87 | 729324 | 174910 | |
| | Gäddträskälven | inlopp Pålsträsket | 141,1 | 109,2 | 4 | 89 | 729546 | 174714 | 318 |
| | Gäddträskälven | utlopp Nedre Mjövattnet | 133,5 | 7,7 | 4 | 89 | 729645 | 174549 | |
| | Gäddträskälven | inlopp Övre Mjövattnet | 127,7 | 5,8 | 3 | 89 | 730015 | 174417 | |
| | Gäddträskälven | utlopp Gäddträsket | 64,5 | 63,2 | 6 | 88 | 731062 | 174055 | |
| 1 | Rörmyrbäcken | mynningen i Alterälven | 11,8 | | 2 | 85 | 728590 | 175160 | 319 |
| 2 | Mattesbäcken | mynningen i Alterälven | 29,9 | | 10 | 70 | 728962 | 175083 | |
| 2 | Mattesbäcken | ovan förgrening mot Tjärnmyrbäcken | 26,7 | 3,2 | 11 | 67 | 728931 | 175328 | 320 |
| 3 | Alterälven | mynningen i Pålsträsket | 98,4 | | 4 | 87 | 729611 | 174843 | |
| 3 | Alterälven | utlopp Pite-Alternvattnet | 81,3 | 17,1 | 4 | 88 | 729914 | 174907 | |
| 3 | Alterälven | utlopp Lule-Alternvattnet | 51,6 | 29,7 | 4 | 87 | 730325 | 174930 | |
| 12/13 mellan Alterälven och Piteälven | | | | | | | | | |
| | kustområde | mellan Alterälven och 725930-176672 | 47,7 | | | 49 | | | |
| | 725930-176672 | mynningen i havet | 7,5 | | 18 | 54 | 725930 | 176672 | 321 |
| | kustområde | mellan 725930-176672 och Piteälven | 87,1 | | | 43 | | | |

| Biflödes- ordning | Vattendragsnamn | Utloppspunkt | Areal km ² | Areal- skillnad | Sjö % | Skog % | Utloppspunkt | | Anm |
|----------------------|-----------------|----------------------------|--------------------------|--------------------|----------|-----------|--------------|--------|-----|
| | | | | | | | X | Y | |
| 13 Piteälven | | | | | | | | | |
| | Piteälven | myningen i havet | 11285,3 | | 8 | 58 | 726267 | 175635 | 322 |
| | Piteälven | ovan förgrening mot Lillån | 11244,3 | 41,0 | 8 | 58 | 726438 | 175486 | 323 |
| | Piteälven | nedom Låssbäcken | 11189,8 | 54,5 | 9 | 58 | 727297 | 175082 | |
| | Piteälven | nedom Borgforsälven | 11139,7 | 50,1 | 9 | 58 | 727774 | 174838 | |
| | Piteälven | ovan Borgforsälven | 10820,7 | 319,0 | 9 | 57 | 727774 | 174838 | |
| | Piteälven | vid 13-1788 Sikfors krv | 10816,6 | 4,1 | 9 | 57 | 728109 | 174965 | |
| | Piteälven | vid Struckan | 10768,5 | 48,1 | 9 | 57 | 729240 | 174362 | |
| | Piteälven | nedom Korsträskbäcken | 10729,1 | 39,4 | 9 | 57 | 729674 | 173917 | |
| | Piteälven | ovan Korsträskbäcken | 10614,6 | 114,5 | 9 | 57 | 729674 | 173917 | |
| | Piteälven | nedom Stockforsälven | 10564,3 | 50,3 | 9 | 57 | 730315 | 173512 | |
| | Piteälven | ovan Stockforsälven | 10328,6 | 235,7 | 9 | 56 | 730315 | 173512 | |
| | Piteälven | nedom Isträskbäcken | 10292,2 | 36,4 | 9 | 56 | 730466 | 173168 | |
| | Piteälven | ovan Isträskbäcken | 10206,0 | 86,2 | 9 | 56 | 730466 | 173168 | |
| | Piteälven | nedom Vistån | 10147,6 | 58,4 | 9 | 56 | 730835 | 172023 | |
| | Piteälven | ovan Vistån | 9141,0 | 1006,6 | 9 | 54 | 730835 | 172023 | |
| | Piteälven | nedom Nedre Pansikån | 9141,0 | 0,1 | 9 | 54 | 730865 | 172005 | |
| | Piteälven | ovan Nedre Pansikån | 9059,0 | 82,0 | 9 | 54 | 730865 | 172005 | |
| | Piteälven | nedom Övre Pansikån | 9045,1 | 13,9 | 9 | 54 | 731159 | 171621 | |
| | Piteälven | ovan Övre Pansikån | 8963,2 | 82,0 | 9 | 54 | 731159 | 171621 | |
| | Piteälven | utlopp Bredselet | 8946,9 | 16,3 | 9 | 54 | 731244 | 171272 | |
| | Piteälven | inlopp Bredselet | 6985,5 | 1961,4 | 11 | 50 | 731368 | 171065 | |
| | Piteälven | nedom Bölsmanån | 6974,7 | 10,7 | 11 | 50 | 731106 | 170779 | |
| | Piteälven | ovan Bölsmanån | 6931,1 | 43,7 | 11 | 50 | 731106 | 170779 | |
| | Piteälven | vid 13-1387 Gransel | 6930,5 | 0,6 | 11 | 50 | 731165 | 170671 | |
| | Piteälven | nedom Grundträskbäcken | 6894,2 | 36,3 | 11 | 50 | 731355 | 169806 | |
| | Piteälven | ovan Grundträskbäcken | 6794,7 | 99,5 | 11 | 50 | 731355 | 169806 | |
| | Piteälven | vid Benbryteforsen | 6726,5 | 68,1 | 11 | 50 | 731830 | 168975 | |
| | Piteälven | nedom Svanabäcken | 6693,6 | 32,9 | 11 | 50 | 731942 | 168432 | |
| | Piteälven | ovan Svanabäcken | 6645,6 | 48,0 | 11 | 50 | 731942 | 168432 | |
| | Piteälven | nedom Ljusträskbäcken | 6642,6 | 3,0 | 11 | 50 | 731827 | 168216 | |
| | Piteälven | ovan Ljusträskbäcken | 6424,8 | 217,8 | 12 | 50 | 731827 | 168216 | |

| Biflödes- ordning | Vattendragsnamn | Utloppspunkt | Areal km ² | Areal- skillnad | Sjö % | Skog % | Utloppspunkt | | Anm |
|----------------------|-----------------|---|--------------------------|--------------------|----------|-----------|--------------|--------|-----|
| | | | | | | | X | Y | |
| | Piteälven | ovan Ljusträskbäcken | 6424,8 | | 12 | 50 | 731827 | 168216 | |
| | Piteälven | nedom Abmoälven | 6334,3 | 90,5 | 12 | 49 | 732379 | 166394 | |
| | Piteälven | ovan Abmoälven | 5201,9 | 1132,4 | 12 | 45 | 732379 | 166394 | |
| | Piteälven | inlopp Övre Trollselet | 5154,2 | 47,6 | 12 | 45 | 732931 | 165673 | 324 |
| | Piteälven | utlopp Puoktjaure | 5116,5 | 37,7 | 12 | 45 | 733286 | 165249 | |
| | Piteälven | utlopp Jäknajaure | 5076,3 | 40,2 | 12 | 44 | 733320 | 164478 | |
| | Piteälven | utlopp Puoitasjaure | 5000,5 | 75,8 | 12 | 44 | 733929 | 163473 | |
| | Piteälven | inlopp Puoitasjaure | 4942,1 | 58,4 | 12 | 44 | 734116 | 163350 | |
| | Piteälven | utlopp Vuollesavon | 4910,6 | 31,5 | 12 | 44 | 734914 | 162818 | |
| | Piteälven | inlopp Vuollesavon | 4368,1 | 542,5 | 12 | 41 | 735160 | 162770 | |
| | Piteälven | inlopp Pajjesuvvan | 4321,7 | 46,4 | 12 | 41 | 735337 | 162604 | 325 |
| | Piteälven | utlopp Mårsomjaure | 4025,3 | 296,5 | 13 | 41 | 736003 | 162659 | |
| | Piteälven | utlopp Vuolvojaure (13-1041 Vuolvojaure) | 3972,0 | 53,3 | 13 | 41 | 736513 | 162495 | |
| | Piteälven | utlopp Saddajaure | 3174,3 | 797,7 | 14 | 36 | 737039 | 161269 | 326 |
| | Piteälven | inlopp Saddajaure | 3083,2 | 91,1 | 13 | 36 | 737314 | 160170 | |
| | Piteälven | utlopp Vuolle Måskejaure | 3050,3 | 32,9 | 14 | 35 | 737522 | 159855 | |
| | Piteälven | utlopp Padjje-Måskejaure | 3015,0 | 35,3 | 14 | 35 | 737471 | 159735 | |
| | Piteälven | inlopp Padjje-Måskejaure | 2946,9 | 68,1 | 13 | 34 | 737261 | 159469 | |
| | Piteälven | utlopp Skierfajaure | 2935,5 | 11,3 | 13 | 34 | 737381 | 159430 | |
| | Piteälven | utlopp Tjeggelvas (13-37 Stenudden) | 2420,8 | 514,7 | 13 | 26 | 738202 | 158831 | |
| | Piteälven | inlopp Tjeggelvas | 1686,5 | 734,3 | 13 | 14 | 740312 | 156808 | |
| | Piteälven | utlopp Falehaure | 1684,7 | 1,8 | 13 | 14 | 740466 | 156825 | |
| | Piteälven | inlopp Falehaure | 1602,0 | 82,7 | 13 | 12 | 740674 | 156610 | |
| | Piteälven | utlopp Viltok | 1535,3 | 66,8 | 13 | 11 | 740885 | 156185 | |
| | Piteälven | utlopp Kuoddujaure | 1494,2 | 41,1 | 13 | 10 | 741123 | 155940 | |
| | Piteälven | inlopp Kuoddujaure | 1393,8 | 100,4 | 13 | 10 | 741551 | 155711 | |
| | Piteälven | utlopp Sarta | 1392,2 | 1,6 | 13 | 10 | 741612 | 155691 | |
| | Piteälven | utlopp Lulep Mäkak | 1127,2 | 265,0 | 14 | 11 | 741780 | 155233 | |
| | Piteälven | utlopp Alep Mäkak | 1108,6 | 18,6 | 14 | 11 | 741761 | 154961 | 327 |
| | Piteälven | inlopp Alep Mäkak | 650,5 | 458,1 | 12 | 7 | 741887 | 154894 | |
| | Piteälven | utlopp Pieskehaure | 623,6 | 26,9 | 13 | 7 | 742346 | 154508 | 328 |
| | Varvejåkkå | inlopp Pieskehaure | 204,7 | 418,9 | 4 | | 743711 | 153081 | |

| Biflödes- ordning | Vattendragsnamn | Utloppspunkt | Areal km ² | Areal- skillnad | Sjö % | Skog % | Utloppspunkt | | Anm |
|----------------------|-----------------|----------------------------|--------------------------|--------------------|----------|-----------|--------------|--------|-----|
| | | | | | | | X | Y | |
| | Varvejåkkå | inlopp Pieskehaure | 204,7 | | 4 | | 743711 | 153081 | |
| | Varvejåkkå | nedom Vistejåkkå | 148,8 | 55,9 | 5 | | 744000 | 153700 | |
| | Varvejåkkå | ovan Vistejåkkå | 139,9 | 8,9 | 4 | | 744000 | 153700 | |
| | Varvejåkkå | nedom Kallojåkkå | 101,0 | 38,9 | 5 | | 744712 | 153755 | |
| | Varvejåkkå | ovan Kallojåkkå | 72,0 | 29,1 | 4 | | 744712 | 153755 | |
| 1 | Borgforsälven | myningen i Piteälven | 319,0 | | 9 | 69 | 727774 | 174838 | |
| 1 | Borgforsälven | utlopp Småträsket | 235,4 | 83,6 | 12 | 70 | 728529 | 173972 | |
| 1 | Borgforsälven | utlopp Yttre Arvidsträsket | 176,1 | 59,3 | 13 | 76 | 728309 | 173465 | |
| 1 | Borgforsälven | utlopp Stor-Teuger | 108,7 | 67,4 | 14 | 78 | 728525 | 172647 | 329 |
| 1 | Kallträskån | utlopp Kallträsket | 54,8 | 53,9 | 12 | 80 | 728421 | 172346 | |
| 2 | Korsträskbäcken | myningen i Piteälven | 114,5 | | 6 | 74 | 729674 | 173917 | |
| 2 | Korsbäcken | utlopp Stor-Korsträsket | 60,4 | 54,1 | 9 | 72 | 729408 | 173229 | |
| 3 | Stockforsälven | myningen i Piteälven | 235,7 | | 2 | 88 | 730315 | 173512 | |
| 3 | Stockforsälven | nedom Stockforsälven | 193,3 | 42,4 | 3 | 86 | 731422 | 173214 | 330 |
| 3 | Stockforsälven | ovan Stockforsälven | 108,5 | 84,8 | 1 | 82 | 731422 | 173214 | |
| 3 | Stockforsälven | nedom Brännmyrbäcken | 78,1 | 30,4 | | 75 | 731887 | 172852 | |
| 3 | Stockforsälven | ovan Brännmyrbäcken | 52,7 | 25,4 | | 70 | 731887 | 172852 | |
| 3 1 | Stockforsälven | myningen i Stockforsälven | 84,8 | | 5 | 91 | 731422 | 173214 | |
| 3 1 | Stockforsälven | utlopp Junkerträsket | 66,0 | 18,8 | 6 | 89 | 731825 | 173260 | |
| 3 2 | Brännmyrbäcken | myningen i Stockforsälven | 25,4 | | 1 | 85 | 731887 | 172852 | |
| 4 | Isträskbäcken | myningen i Piteälven | 86,2 | | 1 | 78 | 730466 | 173168 | |
| 4 | Isträskbäcken | utlopp Isträsket | 40,9 | 45,3 | 2 | 61 | 731246 | 172546 | |
| 5 | Vistån | myningen i Piteälven | 1006,6 | | 6 | 69 | 730835 | 172023 | |
| 5 | Vistån | utlopp Manjärv | 1002,9 | 3,7 | 6 | 69 | 730607 | 171797 | |
| 5 | Vistån | utlopp Nörd-Visträsket | 939,1 | 63,9 | 6 | 71 | 729977 | 171887 | |
| 5 | Vistån | utlopp Sör-Visträsket | 713,0 | 226,1 | 6 | 70 | 729608 | 172053 | 331 |
| 5 | Vistån | inlopp Sör-Visträsket | 600,5 | 112,5 | 5 | 67 | 729563 | 171811 | |
| 5 | Vistån | nedom Sarvasbäcken | 544,8 | 55,7 | 5 | 64 | 729382 | 170628 | |
| 5 | Vistån | ovan Sarvasbäcken | 514,8 | 30,0 | 5 | 62 | 729382 | 170628 | |

SMHI

| Biflödes- ordning | Vattendragsnamn | Utloppspunkt | Areal km ² | Areal- skillnad | Sjö % | Skog % | Utloppspunkt X Y | Anm |
|----------------------|------------------|-----------------------------|--------------------------|--------------------|----------|-----------|---------------------|-----|
| 5 | Vistån | ovan Sarvasbäcken | 514,8 | | 5 | 62 | 729382 170628 | |
| 5 | Vistån | nedom Rudtjärnsbäcken | 511,3 | 3,5 | 5 | 62 | 729199 170594 | |
| 5 | Vistån | ovan Rudtjärnsbäcken | 456,6 | 54,7 | 6 | 58 | 729199 170594 | |
| 5 | Vistån | nedom Holmträskbäcken | 421,8 | 34,8 | 6 | 55 | 729233 169951 | |
| 5 | Vistån | ovan Holmträskbäcken | 386,1 | 35,7 | 6 | 54 | 729233 169951 | |
| 5 | Vistån | nedom Njallejaurbäcken | 309,9 | 76,2 | 7 | 51 | 729672 168904 | |
| 5 | Vistån | ovan Njallejaurbäcken | 253,6 | 56,3 | 7 | 55 | 729672 168904 | |
| 5 | Vistån | nedom Tjautjerbäcken | 215,1 | 38,6 | 8 | 55 | 729655 168530 | |
| 5 | Vistån | ovan Tjautjerbäcken | 147,9 | 67,2 | 9 | 56 | 729655 168530 | |
| 5 | Vistån | utlopp Lomträsket | 98,0 | 49,8 | 13 | 52 | 729937 167573 | 332 |
| 5 | Kvarnbäcken | inlopp Lomträsket | 75,7 | 22,4 | 12 | 57 | 730086 167461 | |
| 5 1 | Muskusbäcken | mynningen i Nörd-Visträsket | 51,2 | | 15 | 72 | 729796 172113 | |
| 5 2 | Vistbäcken | mynningen i Nörd-Visträsket | 136,2 | | 4 | 74 | 729743 171919 | 333 |
| 5 2 | Vistbäcken | utlopp Småträsket | 88,8 | 47,4 | 6 | 63 | 729781 170822 | |
| 5 2 | Laverbäcken | nedom Lill-Laverbäcken | 61,1 | 27,7 | 6 | 52 | 729983 170547 | |
| 5 2 | Laverbäcken | ovan Lill-Laverbäcken | 47,3 | 13,8 | 6 | 47 | 729983 170547 | |
| 5 2 | Laverbäcken | utlopp Stor-Laver | 42,3 | 5,0 | 7 | 43 | 730010 170281 | |
| 5 2 1 | Lill-Laverbäcken | mynningen i Laverbäcken | 13,8 | | 8 | 69 | 729983 170547 | |
| 5 3 | Brändån | mynningen i Sör-Visträsket | 88,0 | | 9 | 88 | 729451 171956 | |
| 5 3 | Brändån | utlopp Finnträsket | 44,9 | 43,1 | 13 | 79 | 728808 171482 | |
| 5 4 | Sarvasbäcken | mynningen i Vistån | 30,0 | | 2 | 95 | 729382 170628 | |
| 5 5 | Rudtjärnsbäcken | mynningen i Vistån | 54,7 | | 1 | 94 | 729199 170594 | |
| 5 6 | Holmträskbäcken | mynningen i Vistån | 35,7 | | 7 | 66 | 729233 169951 | |
| 5 7 | Njallejaurbäcken | mynningen i Vistån | 56,3 | | 5 | 35 | 729672 168904 | |
| 5 8 | Tjautjerbäcken | mynningen i Vistån | 67,2 | | 5 | 53 | 729655 168530 | |
| 6 | Nedre Pansikån | mynningen i Piteälven | 82,0 | | | 60 | 730865 172005 | |
| 7 | Övre Pansikån | mynningen i Piteälven | 82,0 | | 1 | 65 | 731159 171621 | |

| Biflödes- ordning | Vattendragsnamn | Utloppspunkt | Areal km ² | Areal- skillnad | Sjö % | Skog % | Utloppspunkt | | Anm |
|----------------------|-----------------|---------------------------|--------------------------|--------------------|----------|-----------|--------------|--------|-----|
| | | | | | | | X | Y | |
| 8 | Varjisån | mynningen i Bredselet | 1942,6 | | 4 | 69 | 731389 | 171056 | |
| 8 | Varjisån | vid 13-1706 Idafors | 1908,4 | 34,2 | 4 | 70 | 731698 | 170679 | |
| 8 | Varjisån | nedom Vitbäcken | 1898,7 | 9,7 | 4 | 70 | 731843 | 170593 | |
| 8 | Varjisån | ovan Vitbäcken | 1407,6 | 491,2 | 3 | 68 | 731843 | 170593 | |
| 8 | Varjisån | nedom Sikån | 1379,2 | 28,3 | 3 | 68 | 732105 | 169861 | |
| 8 | Varjisån | ovan Sikån | 786,9 | 592,3 | 4 | 63 | 732105 | 169861 | |
| 8 | Varjisån | nedom Granmyrbäcken | 766,0 | 20,9 | 4 | 64 | 732228 | 169330 | |
| 8 | Varjisån | ovan Granmyrbäcken | 739,5 | 26,5 | 4 | 65 | 732228 | 169330 | |
| 8 | Varjisån | nedom 733011-168514 | 690,7 | 48,9 | 4 | 63 | 733011 | 168514 | |
| 8 | Varjisån | utlopp Frostselet | 623,3 | 67,3 | 5 | 60 | 733200 | 167599 | |
| 8 | Varjisån | utlopp Stor-Varjisträsket | 589,5 | 33,9 | 5 | 61 | 733210 | 167230 | |
| 8 | Varjisån | nedom Tjärgetbäcken | 564,6 | 24,9 | 5 | 61 | 733132 | 166699 | |
| 8 | Varjisån | ovan Tjärgetbäcken | 498,6 | 66,0 | 5 | 58 | 733132 | 166699 | |
| 8 | Varjisån | nedom Reunajåkkå | 451,9 | 46,6 | 5 | 56 | 733461 | 166096 | |
| 8 | Varjisån | ovan Reunajåkkå | 279,6 | 172,3 | 7 | 50 | 733461 | 166096 | |
| 8 | Varjisån | utlopp Kuollejaure | 212,7 | 66,9 | 8 | 45 | 733867 | 165029 | |
| 8 | Debrikbäcken | inlopp Kuollejaure | 143,3 | 69,4 | 4 | 40 | 734340 | 164441 | |
| 8 | Debrikbäcken | nedom Erikjaurjåkkå | 136,8 | 6,5 | 4 | 39 | 734689 | 164208 | |
| 8 | Järpåjåkkå | ovan Erikjaurjåkkå | 77,0 | 59,8 | 4 | 27 | 734689 | 164208 | |
| 8 1 | Vitbäcken | mynningen i Varjisån | 491,2 | | 6 | 75 | 731843 | 170593 | |
| 8 1 | Vitbäcken | nedom Njallebäcken | 444,0 | 47,1 | 6 | 74 | 732589 | 170065 | |
| 8 1 | Vitbäcken | ovan Njallebäcken | 403,0 | 41,0 | 7 | 75 | 732589 | 170065 | |
| 8 1 | Vitbäcken | nedom Arpatsbäcken | 333,4 | 69,6 | 8 | 75 | 733827 | 169271 | |
| 8 1 | Vitbäcken | ovan Arpatsbäcken | 215,8 | 117,6 | 9 | 77 | 733827 | 169271 | |
| 8 1 | Vitbäcken | nedom 734300-168888 | 197,6 | 18,2 | 10 | 77 | 734300 | 168888 | |
| 8 1 | Vitbäcken | ovan 734300-168888 | 172,0 | 25,6 | 9 | 79 | 734300 | 168888 | |
| 8 1 | Vitbäcken | utlopp Auratj-jaure | 114,6 | 57,4 | 8 | 83 | 735199 | 168516 | |
| 8 1 | Vitbäcken | nedom 736050-167558 | 39,1 | 75,5 | 8 | 80 | 736050 | 167558 | |
| 8 1 1 | Njallebäcken | mynningen i Vitbäcken | 41,0 | | | 61 | 732589 | 170065 | |

SMHI

| Biflödes- ordning | Vattendragsnamn | Utloppspunkt | Areal km ² | Areal- skillnad | Sjö | Skog | Utloppspunkt | | Anm |
|----------------------|---------------------|---------------------------|--------------------------|--------------------|-----|------|--------------|--------|-----|
| | | | | | % | % | X | Y | |
| 8 1 2 | Arpatsbäcken | mynningen i Vitbäcken | 117,6 | 59,4 23,8 | 6 | 72 | 733827 | 169271 | |
| 8 1 2 | Arpatsbäcken | nedom Maunalisjåkkå | 58,3 | | 6 | 77 | 735013 | 168107 | |
| 8 1 2 | Arpatsbäcken | ovan Maunalisjåkkå | 34,5 | | 10 | 73 | 735013 | 168107 | |
| 8 1 2 1 | Maunalisjåkkå | mynningen i Arpatsbäcken | 23,8 | | 1 | 84 | 735013 | 168107 | |
| 8 1 3 | 734300-168888 | mynningen i Vitbäcken | 25,6 | | 12 | 65 | 734300 | 168888 | |
| 8 2 | Sikån | mynningen i Varjisån | 592,3 | 69,1 255,2 | 2 | 74 | 732105 | 169861 | |
| 8 2 | Sikån | nedom Telebäcken | 523,2 | | 2 | 76 | 733081 | 169143 | |
| 8 2 | Juokeljåkkå | ovan Telebäcken | 268,0 | | 3 | 81 | 733081 | 169143 | |
| 8 2 | Juokeljåkkå | nedom 734173-168410 | 210,5 | 57,5 | 4 | 79 | 734173 | 168410 | 334 |
| 8 2 | Juokeljåkkå | nedom Nielkekjåkkå | 150,4 | 60,1 | 5 | 75 | 734887 | 167242 | |
| 8 2 | Juokeljåkkå | ovan Nielkekjåkkå | 107,6 | 42,8 | 6 | 77 | 734887 | 167242 | |
| 8 2 | Juokeljåkkå | utlopp Juokeljaure | 73,1 | 34,5 | 9 | 74 | 735625 | 166810 | |
| 8 2 1 | Telebäcken | mynningen i Sikån | 255,2 | 82,3 32,0 | 1 | 71 | 733081 | 169143 | |
| 8 2 1 | Tiellejåkkå | utlopp Tiellejaure | 172,9 | | 1 | 64 | 733892 | 167604 | |
| 8 2 1 | Kuorsjojåkkå | inlopp Tiellejaure | 140,9 | | 1 | 68 | 734136 | 167423 | |
| 8 2 1 | Kuorsjojåkkå | nedom Pieteskaitejåkkå | 59,4 | 81,5 | 1 | 68 | 734930 | 166098 | |
| 8 2 2 | Nielkekjåkkå | mynningen i Juokeljåkkå | 42,8 | | 4 | 72 | 734887 | 167242 | |
| 8 3 | Granmyrbäcken | mynningen i Varjisån | 26,5 | | | 53 | 732228 | 169330 | |
| 8 4 | Tjärgetbäcken | mynningen i Varjisån | 66,0 | | 6 | 83 | 733132 | 166699 | |
| 8 5 | Reunajåkkå | mynningen i Varjisån | 172,3 | 1,4 61,5 | 2 | 65 | 733461 | 166096 | |
| 8 5 | Reunajåkkå | nedom Kuotelisjaurebäcken | 170,9 | | 2 | 65 | 733643 | 166090 | |
| 8 5 | Reunajåkkå | ovan Kuotelisjaurebäcken | 109,4 | | 1 | 68 | 733643 | 166090 | |
| 8 5 | Råvejåkkå | ovan Saltojåkkå | 49,6 | 59,8 | | 69 | 734170 | 165607 | |
| 8 5 1 | Kuotelisjaurebäcken | mynningen i Reunajåkkå | 61,5 | | 4 | 61 | 733643 | 166090 | |
| 8 6 | Erikjaurjåkkå | mynningen i Debrikkbäcken | 59,8 | | 5 | 55 | 734689 | 164208 | |
| 9 | Bölsmanån | mynningen i Piteälven | 43,7 | | 10 | 60 | 731106 | 170779 | |

| Biflödes- ordning | Vattendragsnamn | Utloppspunkt | Areal km ² | Areal- skillnad | Sjö % | Skog % | Utloppspunkt | | Anm |
|----------------------|------------------|-----------------------------|--------------------------|--------------------|----------|-----------|--------------|--------|-----|
| | | | | | | | X | Y | |
| 10 | Grundträskbäcken | mynningen i Piteälven | 99,5 | | 3 | 45 | 731355 | 169806 | |
| 10 | Grundträskbäcken | utlopp Nörd-Grundträsket | 97,5 | 2,0 | 3 | 46 | 731190 | 169831 | |
| 10 | Grundträskbäcken | utlopp Sör-Grundträsket | 78,2 | 19,3 | 3 | 43 | 730993 | 169972 | |
| 10 | Grundträskbäcken | inlopp Sör-Grundträsket | 50,2 | 28,0 | | 40 | 731027 | 169693 | |
| 11 | Svanabäcken | mynningen i Piteälven | 48,0 | | 1 | 71 | 731942 | 168432 | 335 |
| 12 | Ljusträskbäcken | mynningen i Piteälven | 217,8 | | 4 | 44 | 731827 | 168216 | |
| 12 | Ljusträskbäcken | nedom Tjartsebäcken | 193,3 | 24,5 | 4 | 45 | 731602 | 168238 | |
| 12 | Ljusträskbäcken | ovan Tjartsebäcken | 128,5 | 64,8 | 5 | 33 | 731602 | 168238 | |
| 12 | Ljusträskbäcken | nedom Abborrbäcken | 110,0 | 18,6 | 6 | 33 | 731142 | 168440 | |
| 12 | Ljusträskbäcken | ovan Abborrbäcken | 56,2 | 53,8 | 5 | 27 | 731142 | 168440 | |
| 12 1 | Tjartsebäcken | mynningen i Ljusträskbäcken | 64,8 | | 2 | 69 | 731602 | 168238 | |
| 12 2 | Abborrbäcken | mynningen i Ljusträskbäcken | 53,8 | | 6 | 40 | 731142 | 168440 | |
| 13 | Abmoälven | mynningen i Piteälven | 1132,4 | | 9 | 68 | 732379 | 166394 | |
| 13 | Abmoälven | utlopp Moskoselet | 1078,6 | 53,8 | 9 | 67 | 731697 | 166465 | |
| 13 | Abmoälven | inlopp Moskoselet | 930,2 | 148,5 | 10 | 69 | 731470 | 166519 | |
| 13 | Abmoälven | utlopp Malmesjaure | 924,9 | 5,2 | 10 | 69 | 731467 | 166348 | |
| 13 | Abmoälven | inlopp Malmesjaure | 719,5 | 205,5 | 9 | 69 | 732037 | 164962 | |
| 13 | Abmoälven | nedom Paulajäkkå | 718,6 | 0,9 | 9 | 69 | 732115 | 164914 | |
| 13 | Abmoälven | ovan Paulajäkkå | 654,8 | 63,8 | 10 | 67 | 732115 | 164914 | |
| 13 | Abmoälven | utlopp Suobdek | 640,3 | 14,5 | 10 | 67 | 732054 | 164735 | |
| 13 | Abmoälven | utlopp Abraur | 613,8 | 26,5 | 10 | 67 | 732273 | 164263 | |
| 13 | Abmoälven | inlopp Abraur | 300,0 | 313,8 | 10 | 73 | 732350 | 163839 | |
| 13 | Abmoälven | utlopp Östra Gangsjajaure | 299,3 | 0,7 | 10 | 73 | 732362 | 163790 | 336 |
| 13 | Rakkijaurbäcken | inlopp Västra Gangsjajaure | 130,5 | 168,9 | 6 | 76 | 732187 | 163557 | |
| 13 | Rakkojaurbäcken | utlopp Rakkur | 64,5 | 66,0 | 5 | 82 | 731215 | 164387 | |
| 13 1 | Lullejaurbäcken | mynningen i Moskoselet | 60,5 | | 8 | 50 | 731452 | 166705 | 337 |
| 13 2 | Hundträskbäcken | mynningen i Moskoselet | 54,6 | | 3 | 62 | 731269 | 166614 | |

| Biflödes- ordning | Vattendragsnamn | Utloppspunkt | Areal km ² | Areal- skillnad | Sjö % | Skog % | Utloppspunkt | | Anm |
|----------------------|------------------|-------------------------------|--------------------------|--------------------|----------|-----------|--------------|--------|-----|
| | | | | | | | X | Y | |
| 13 3 | Harrejaurbäcken | mynningen i Malmesjaure | 112,8 | | 5 | 72 | 731666 | 165386 | |
| 13 3 | Harrejaurbäcken | utlopp Suddesjaure | 101,0 | 11,8 | 5 | 75 | 731586 | 165121 | |
| 13 3 | Harrejaurbäcken | inlopp Suddesjaure | 57,4 | 43,6 | 3 | 78 | 731392 | 165110 | |
| 13 4 | Paulajäkkå | mynningen i Abmoälven | 63,8 | | 7 | 81 | 732115 | 164914 | |
| 13 5 | Ribraurjäkkå | mynningen i Abraur | 243,5 | | 5 | 65 | 732972 | 163542 | |
| 13 5 | Ribraurjäkkå | nedom förgrening | 220,9 | 22,6 | 5 | 66 | 733368 | 163286 | 338 |
| 13 5 | Ribraurjäkkå | ovan förgrening | 170,8 | 50,2 | 6 | 69 | 733370 | 162966 | |
| 13 5 | Ribraurjäkkå | utlopp Östra Rebraur | 131,1 | 39,7 | 7 | 67 | 733455 | 162125 | |
| 13 5 | Rebraurströmmen | utlopp Västra Rebraur | 42,4 | 88,7 | 11 | 79 | 733740 | 161312 | |
| 13 6 | Ruttjäbäcken | mynningen i Vålba | 39,6 | | 4 | 85 | 732663 | 163048 | |
| 13 7 | Valkanjaurbäcken | mynningen i Västra Gangsjaure | 59,5 | | 11 | 71 | 732287 | 163298 | 339 |
| 14 | Mattaureälven | mynningen i Vuollesavon | 509,4 | | 15 | 67 | 735060 | 162652 | 340 |
| 14 | Mattaureälven | utlopp Eggelats | 508,7 | 0,6 | 15 | 67 | 735062 | 162550 | |
| 14 | Mattaureälven | utlopp Båldakatj | 323,9 | 184,8 | 15 | 72 | 735431 | 161898 | |
| 14 | Mattaureälven | utlopp Bårgåjaure | 263,7 | 60,2 | 16 | 72 | 735683 | 161272 | |
| 14 | Mattaureälven | inlopp Bårgåjaure | 220,6 | 43,1 | 18 | 70 | 735889 | 160995 | 341 |
| 14 | Mattaureälven | utlopp Gallajaure | 209,4 | 11,2 | 18 | 70 | 736029 | 160860 | 342 |
| 14 | Mattaureälven | utlopp Stor-Mattaure | 185,7 | 23,8 | 17 | 70 | 736043 | 160480 | 343 |
| 14 | Mattaureälven | inlopp Stor-Mattaure | 62,1 | 123,6 | 12 | 71 | 735754 | 160235 | |
| 14 1 | 734823-162537 | mynningen i Eggelats | 123,5 | | 9 | 61 | 734823 | 162537 | 344 |
| 14 1 | 734823-162537 | utlopp Alep Vatjamjaure | 58,0 | 65,5 | 11 | 59 | 734923 | 162177 | |
| 14 2 | Pingobäcken | mynningen i Stor-Mattaure | 36,5 | | 5 | 80 | 735488 | 160485 | |
| 15 | Udtjäbäcken | mynningen i Piteälven | 256,4 | | 6 | 42 | 735662 | 162769 | 345 |
| 15 | Udtjäbäcken | nedom Harrokjäkkå | 253,6 | 2,8 | 6 | 42 | 735868 | 162872 | |
| 15 | Udtjäbäcken | ovan Harrokjäkkå | 211,0 | 42,6 | 7 | 43 | 735868 | 162872 | |
| 15 | Udtjäbäcken | nedom Udtjäjäkkå | 164,9 | 46,1 | 7 | 41 | 736215 | 163605 | 346 |
| 15 | Paktjäkkå | ovan Udtjäjäkkå | 103,1 | 61,8 | 6 | 46 | 736215 | 163605 | |
| 15 | Paktjäkkå | utlopp Tsåkokjaure | 69,8 | 33,3 | 6 | 49 | 736497 | 164603 | |

| Biflödes- ordning | Vattendragsnamn | Utloppspunkt | Areal km ² | Areal- skillnad | Sjö % | Skog % | Utloppspunkt | | Anm |
|----------------------|--------------------|------------------------------|--------------------------|--------------------|----------|-----------|--------------|--------|-----|
| | | | | | | | X | Y | |
| 15 1 | Harrokjåkkå | mynningen i Udtjabäcken | 42,6 | | 5 | 38 | 735868 | 162872 | |
| 15 2 | Udtjajåkkå | mynningen i Udtjabäcken | 61,8 | | 8 | 31 | 736215 | 163605 | |
| 16 | Suoinakjåkkå | mynningen i Vuolvojaure | 156,4 | 61,6 | 3 | 70 | 736554 | 162520 | |
| 16 | Suoinakjåkkå | utlopp Läutåkjåure | 94,8 | | 3 | 64 | 737062 | 163104 | |
| 17 | Sjkanjkajåkkå | mynningen i Vuolvojaure | 44,2 | | 3 | 81 | 736925 | 162443 | |
| 18 | Arvesjåkkå | mynningen i Vuolvojaure | 458,3 | 69,3 | 4 | 54 | 737273 | 162083 | |
| 18 | Arvesjåkkå | nedom Vuoulajåkkå | 389,0 | | 5 | 48 | 738049 | 161543 | |
| 18 | Arvesjåkkå | ovan Vuoulajåkkå | 200,8 | 188,2 | 7 | 53 | 738049 | 161543 | |
| 18 | Arvesjåkkå | nedom Suolojåkkå | 188,6 | 12,1 | 8 | 51 | 738431 | 161613 | 347 |
| 18 | Arvesjåkkå | ovan Suolojåkkå | 156,2 | 32,4 | 6 | 49 | 738431 | 161613 | |
| 18 | Arvesjåkkå | utlopp Arvesjaure | 104,2 | 52,0 | 8 | 48 | 739175 | 161114 | |
| 18 | Arvesjåkkå | inlopp Arvesjaure | 22,2 | 82,0 | 4 | 66 | 739849 | 160203 | |
| 18 1 | Vuoulajåkkå | mynningen i Arvesjåkkå | 188,2 | 65,0 | 2 | 42 | 738049 | 161543 | |
| 18 1 | Vuoulajåkkå | nedom Kierkemåkkjåkkå | 123,2 | | 2 | 40 | 738211 | 161022 | |
| 18 1 | Vuoulajåkkå | ovan Kierkemåkkjåkkå | 73,5 | 49,7 | 2 | 56 | 738211 | 161022 | |
| 18 1 1 | Kierkemåkkjåkkå | mynningen i Vuoulajåkkå | 49,7 | | 1 | 18 | 738211 | 161022 | |
| 18 2 | Suolojåkkå | mynningen i Arvesjåkkå | 32,4 | | 15 | 62 | 738431 | 161613 | |
| 19 | Piteälven (bigren) | mynningen i Vuolvojaure | 17,7 | | 13 | 45 | 737150 | 161260 | 348 |
| 20 1 | 737122-159585 | mynningen i Pådje-Måskejaure | 50,9 | | 18 | 72 | 737122 | 159585 | |
| 21 | Rappenjåkkå | mynningen i Skierfajaure | 443,3 | 16,6 | 15 | 72 | 737753 | 158924 | |
| 21 | Rappenjåkkå | utlopp Rappen | 426,7 | | 15 | 71 | 737715 | 158478 | |
| 21 | Rappenjåkkå | utlopp Labbas | 227,4 | 199,4 | 14 | 78 | 736587 | 158853 | |
| 21 | Rappenjåkkå | inlopp Labbas | 38,6 | 188,8 | 7 | 82 | 737369 | 157139 | |
| 21 1 | Viepsajåkkå | mynningen i Rappen | 82,5 | | 4 | 63 | 737650 | 158300 | |
| 21 2 | Biessejåkkå | mynningen i Labbas | 28,7 | | 5 | 72 | 736564 | 158652 | 349 |
| 21 3 | 736905-157618 | mynningen i Labbas | 33,9 | | 10 | 85 | 736905 | 157618 | 350 |

SMHI

| Biflödes- ordning | Vattendragsnamn | Utloppspunkt | Areal km ² | Areal- skillnad | Sjö % | Skog % | Utloppspunkt | | Anm |
|----------------------|-----------------|-------------------------|--------------------------|--------------------|----------|-----------|--------------|--------|-----|
| | | | | | | | X | Y | |
| 22 | Tjatsvaggejäkkå | mynningen i Tjeggelvas | 95,7 | | 8 | 65 | 738716 | 158555 | |
| 22 | Tjatsvaggejäkkå | utlopp Munkajaure | 63,2 | 32,5 | 7 | 55 | 738626 | 158664 | |
| 23 | Rissajäkkå | mynningen i Tjeggelvas | 186,8 | | 6 | 64 | 739012 | 158297 | |
| 23 | Rissajäkkå | utlopp 739190-158420 | 174,5 | 12,3 | 5 | 63 | 739190 | 158420 | 351 |
| 23 | Rissajäkkå | inlopp 739190-158420 | 114,7 | 59,8 | 4 | 63 | 739238 | 158506 | |
| 23 | Rissajäkkå | utlopp Mätjaure | 114,1 | 0,6 | 4 | 63 | 739262 | 158534 | |
| 23 | Rissajäkkå | inlopp Mätjaure | 41,8 | 72,4 | 5 | 61 | 739381 | 158615 | |
| 23 1 | Njuovojäkkå | mynning i 739190-158420 | 58,4 | | 6 | 64 | 739196 | 158565 | |
| 23 2 | Stapuljäkkå | mynningen i Mätjaure | 67,7 | | 3 | 63 | 739368 | 158646 | |
| 24 | Råvejäkkå | mynningen i Tjeggelvas | 34,5 | | 11 | 79 | 739163 | 158113 | |
| 25 | Ardnasjäkkå | mynningen i Tjeggelvas | 52,7 | | 9 | 50 | 738909 | 157797 | |
| 26 | Vistejäkkå | mynningen i Tjeggelvas | 24,4 | | 6 | 60 | 739587 | 157245 | |
| 27 | 740092-157445 | mynningen i Tjeggelvas | 26,7 | | 5 | 66 | 740092 | 157445 | |
| 28 | Tjäura | mynningen i Tjeggelvas | 21,8 | | 3 | 15 | 739788 | 157011 | |
| 29 | Harrejäkkå | mynningen i Tjeggelvas | 30,5 | | 5 | 17 | 739896 | 156959 | |
| 30 | Salvojäkkå | mynningen i Tjeggelvas | 39,2 | | 3 | 7 | 740263 | 156761 | |
| 31 | Svalesjäkkå | mynningen i Falehaure | 63,3 | | 4 | 34 | 740484 | 156877 | |
| 32 | Njarkalisjäkkå | mynningen i Kuoddujaure | 42,4 | | 17 | 5 | 741304 | 155612 | |
| 33 | Sartajäkkå | mynningen i Sarta | 220,7 | | 7 | | 741860 | 155544 | |
| 33 | Sartajäkkå | utlopp Sartaure | 158,2 | 62,5 | 9 | | 742622 | 155222 | |
| 33 | Sartajäkkå | utlopp Vaimok | 67,4 | 90,8 | 15 | | 743506 | 154909 | |
| 34 | 741784-154730 | mynningen i Alep Mäkak | 449,5 | | 17 | 15 | 741784 | 154730 | 352 |
| 34 | 741784-154730 | utlopp Låddaure | 441,8 | 7,7 | 17 | 15 | 741881 | 154557 | |
| 34 | 741784-154730 | utlopp Låddaursavon | 349,3 | 92,4 | 18 | 15 | 742098 | 153959 | |
| 34 | 741784-154730 | utlopp Kaskaure | 338,3 | 11,0 | 18 | 15 | 742090 | 153700 | |
| 34 | 741784-154730 | utlopp Mavasjaure | 265,9 | 72,4 | 16 | 11 | 742234 | 152791 | |

| Biflödes- ordning | Vattendragsnamn | Utloppspunkt | Areal km ² | Areal- skillnad | Sjö % | Skog % | Utloppspunkt | | Anm |
|---|-----------------|------------------------------------|--------------------------|--------------------|----------|-----------|--------------|--------|-----|
| | | | | | | | X | Y | |
| 34 | 741784-154730 | utlopp Mavasjaure | 265,9 | | 16 | 11 | 742234 | 152791 | |
| 34 | Grensajåkka | inlopp Mavasjaure | 35,2 | 230,7 | 4 | | 742460 | 151466 | 353 |
| 34 | Grensajåkka | vid gränsen mot Norge | 12,5 | 22,7 | 8 | | 742676 | 151264 | 354 |
| 34 1 | Rättniltjåkkå | myunningen i Mavasjaure | 85,8 | | 10 | 3 | 742038 | 152435 | |
| 34 2 | Sårjåsjåkkå | myunningen i Mavasjaure | 55,8 | | 4 | 7 | 742383 | 152386 | |
| 35 | Juotsajåkkå | myunningen i Pieskehaure | 35,0 | | 10 | 2 | 742660 | 154169 | |
| 36 | Suolunåivjåkkå | myunningen i Pieskehaure | 30,1 | | 12 | 1 | 743178 | 152587 | |
| 36 | Suolunåivjåkkå | utlopp Tjattajaure | 12,4 | 17,7 | 29 | | 743314 | 152070 | 355 |
| 37 | Vassajohka | myunningen i Pieskehaure | 28,5 | | 2 | | 743659 | 152429 | |
| 37 | Vassajohka | vid gränsen mot Norge | 26,7 | 1,8 | 2 | | 743724 | 152338 | 356 |
| 38 | Lairojåkkå | myunningen i Pieskehaure | 117,1 | | 1 | | 743808 | 153066 | 357 |
| 38 | Lairojåkkå | nedom Lappajåkkå | 111,7 | 5,4 | 1 | | 743892 | 153038 | 358 |
| 38 | Lairojåkkå | ovan Lappajåkkå | 67,7 | 44,0 | | | 743892 | 153038 | |
| 38 1 | Lappajåkkå | myunningen i Lairojåkkå | 44,0 | | 3 | | 743892 | 153038 | 359 |
| 39 | Vistejåkkå | myunningen i Varvejåkkå | 8,9 | | 8 | | 744000 | 153700 | |
| 40 | Kallojåkkå | myunningen i Varvejåkkå | 29,1 | | 6 | | 744712 | 153755 | |
| 13/14 mellan Piteälven och Lillpiteälven | | | | | | | | | |
| | kustområde | mellan Piteälven och Lillpiteälven | 9,8 | | 1 | 18 | | | |

| Biflödes- ordning | Vattendragsnamn | Utloppspunkt | Areal km ² | Areal- skillnad | Sjö % | Skog % | Utloppspunkt | | Anm |
|----------------------|---|--------------------------------|--------------------------|--------------------|----------|-----------|--------------|--------|-----|
| | | | | | | | X | Y | |
| | 14 Lillpiteälven | | | | | | | | |
| | Lillpiteälven | mynningen i havet | 618,7 | | 5 | 63 | 725924 | 175295 | |
| | Lillpiteälven | nedom Norrbodbäcken | 601,8 | 16,9 | 6 | 64 | 726290 | 174832 | |
| | Lillpiteälven | ovan Norrbodbäcken | 528,9 | 73,0 | 6 | 64 | 726290 | 174832 | |
| | Lillpiteälven | nedom Keupån | 478,8 | 50,1 | 7 | 65 | 726813 | 173751 | |
| | Lillpiteälven | ovan Keupån | 384,7 | 94,1 | 8 | 70 | 726813 | 173751 | |
| | Lillpiteälven | utlopp Pelloträsket | 320,9 | 63,8 | 8 | 73 | 727765 | 173108 | |
| | Lillpiteälven | inlopp Pelloträsket | 264,0 | 56,9 | 7 | 76 | 727778 | 173050 | |
| | Lillpiteälven | utlopp Lyckoträsket | 218,1 | 45,9 | 7 | 78 | 727282 | 172378 | |
| | Lillpiteälven | inlopp Lyckoträsket | 178,1 | 40,0 | 7 | 78 | 727623 | 171953 | 360 |
| | Lillpiteälven | utlopp Bänkerträsket | 168,1 | 10,0 | 7 | 77 | 727731 | 171618 | |
| | Lillpiteälven | inlopp Bänkerträsket | 122,2 | 45,9 | 4 | 78 | 727588 | 171535 | |
| | Lillpiteälven | utlopp Stavaträsket | 58,7 | 63,5 | 7 | 76 | 727245 | 171137 | |
| 1 | Norrbodbäcken | mynningen i Lillpiteälven | 73,0 | | 1 | 61 | 726290 | 174832 | |
| 2 | Keupån | mynningen i Lillpiteälven | 94,1 | | 3 | 45 | 726813 | 173751 | |
| 2 | Krokabäcken | utlopp Gårdsträsket | 41,3 | 52,8 | 6 | 46 | 726782 | 173327 | 361 |
| | 14/15 mellan Lillpiteälven och Rokån | | | | | | | | |
| | kustområde | mellan Lillpiteälven och Rokån | 0,1 | | | | | | |
| | 15 Rokån | | | | | | | | |
| | Rokån | mynningen i havet | 228,8 | | 1 | 55 | 725860 | 175259 | |
| | Rokån | nedom Kalaträskbäcken | 156,1 | 72,7 | 2 | 54 | 725645 | 174403 | |
| | Rokån | ovan Kalaträskbäcken | 141,2 | 15,0 | | 56 | 725645 | 174403 | |
| | Rokån | nedom Svartlidbäcken | 78,6 | 62,5 | | 56 | 725790 | 173395 | |
| | Rokån | ovan Svartlidbäcken | 65,0 | 13,6 | | 59 | 725790 | 173395 | |
| 1 | Kalaträskbäcken | mynningen i Rokån | 15,0 | | 15 | 38 | 725645 | 174403 | |
| 2 | Svartlidbäcken | mynningen i Rokån | 13,6 | | | 44 | 725790 | 173395 | |

| Biflödes- ordning | Vattendragsnamn | Utloppspunkt | Areal km ² | Areal- skillnad | Sjö % | Skog % | Utloppspunkt | | Anm |
|--|-----------------|--------------------------------|--------------------------|--------------------|----------|-----------|--------------|--------|-----|
| | | | | | | | X | Y | |
| 15/16 mellan Rokån och Jävreån | | | | | | | | | |
| | kustområde | mellan Rokån och Svensbyån | 2,2 | | | 11 | | | |
| | Svensbyån | myningen i havet | 105,9 | 48,8 | 2 | 56 | 725723 | 175367 | |
| | Sågån | inlopp Hemträsket | 57,1 | | 1 | 54 | 725011 | 175527 | |
| | kustområde | mellan Svensbyån och Avabäcken | 23,5 | | 2 | 38 | | | |
| | Avabäcken | myningen i havet | 25,7 | | 5 | 48 | 725500 | 176260 | |
| | kustområde | mellan Avabäcken och Jävreån | 39,6 | | 1 | 62 | | | |
| 16 Jävreån | | | | | | | | | |
| | Jävreån | myningen i havet | 195,7 | 14,9 | 7 | 63 | 723868 | 176723 | |
| | Jävreån | nedom Lillån | 180,8 | 37,5 | 8 | 64 | 724130 | 176476 | |
| | Jävreån | ovan Lillån | 143,4 | 1,6 | 7 | 63 | 724130 | 176476 | |
| | Jävreån | nedom Finnträskån | 141,8 | 48,6 | 7 | 64 | 724208 | 176333 | |
| | Jävreån | ovan Finnträskån | 93,1 | 33,3 | 4 | 67 | 724208 | 176333 | |
| | Jävreån | utlopp Hemträsket | 59,9 | | 3 | 71 | 724443 | 175731 | |
| 1 | Lillån | myningen i Jävreån | 37,5 | | 11 | 68 | 724130 | 176476 | |
| 2 | Finnträskån | myningen i Jävreån | 48,6 | | 13 | 58 | 724208 | 176333 | |
| 16/17 mellan Jävreån och Åbyälven | | | | | | | | | |
| | kustområde | mellan Jävreån och Kinnbäcken | 36,9 | | 3 | 69 | | | |
| | Kinnbäcken | myningen i havet | 27,5 | | 1 | 72 | 723048 | 176530 | |
| | kustområde | mellan Kinnbäcken och Åbyälven | 40,0 | | 5 | 61 | | | |

| Biflödes- ordning | Vattendragsnamn | Utloppspunkt | Areal km ² | Areal- skillnad | Sjö % | Skog % | Utloppspunkt | | Anm |
|----------------------|--------------------|--------------------------|--------------------------|--------------------|----------|-----------|--------------|--------|-----|
| | | | | | | | X | Y | |
| | 17 Åbyälven | | | | | | | | |
| | Åbyälven | mynningen i havet | 1343,9 | | 6 | 62 | 722448 | 176262 | 362 |
| | Åbyälven | vid 17-2283 Lillänget | 1324,1 | 19,8 | 6 | 62 | 722627 | 175797 | |
| | Åbyälven | nedom Tvärån | 1267,9 | 56,2 | 6 | 62 | 723334 | 175223 | |
| | Åbyälven | ovan Tvärån | 1083,8 | 184,1 | 7 | 64 | 723334 | 175223 | |
| | Åbyälven | nedom Malbäcken | 999,2 | 84,7 | 7 | 65 | 723770 | 173945 | |
| | Åbyälven | ovan Malbäcken | 934,7 | 64,5 | 8 | 65 | 723770 | 173945 | |
| | Åbyälven | nedom Klubbälven | 915,6 | 19,1 | 8 | 64 | 724429 | 173364 | |
| | Åbyälven | ovan Klubbälven | 784,9 | 130,7 | 9 | 62 | 724429 | 173364 | |
| | Åbyälven | nedom Finnbäcken | 717,9 | 67,1 | 10 | 63 | 725631 | 172334 | |
| | Åbyälven | ovan Finnbäcken | 697,9 | 19,9 | 10 | 62 | 725631 | 172334 | |
| | Åbyälven | vid 17-1836 Björkliden 2 | 621,8 | 76,2 | 11 | 60 | 726474 | 171245 | |
| | Åbyälven | nedom Rogerträskbäcken | 618,0 | 3,8 | 11 | 60 | 726560 | 171210 | |
| | Åbyälven | inlopp Ackjeselet | 555,3 | 62,7 | 12 | 59 | 727219 | 170381 | |
| | Åbyälven | utlopp Övre Långselet | 498,3 | 57,0 | 12 | 57 | 727725 | 169737 | |
| | Åbyälven | utlopp Östra Kikkejaure | 452,8 | 45,5 | 13 | 56 | 727937 | 169219 | 363 |
| | Åbyälven | inlopp Östra Kikkejaure | 368,1 | 84,6 | 11 | 56 | 728069 | 168336 | |
| | Åbyälven | utlopp Serrejaure | 361,1 | 7,1 | 11 | 56 | 728180 | 168264 | |
| | Åbyälven | inlopp Serrejaure | 280,2 | 80,8 | 12 | 56 | 728228 | 168374 | |
| | Åbyälven | utlopp Vuotnersjön | 270,2 | 10,1 | 12 | 56 | 728563 | 168179 | |
| | Åbyälven | inlopp Vuotnersjön | 178,6 | 91,6 | 7 | 63 | 729124 | 167734 | |
| | Granbäcken | utlopp Guorpajaure | 129,8 | 48,8 | 7 | 68 | 729611 | 166954 | |
| | Granbäcken | inlopp Guorpaloblet | 93,6 | 36,1 | 6 | 69 | 729809 | 166656 | |
| | Granbäcken | utlopp Auktsjursjön | 89,2 | 4,4 | 6 | 70 | 729944 | 166510 | |
| | Granträskån | inlopp Auktsjursjön | 68,3 | 20,9 | 3 | 73 | 729996 | 166396 | |
| 1 | Tvärån | mynningen i Åbyälven | 184,1 | | 1 | 49 | 723334 | 175223 | |
| 1 | Tvärån | nedom Brändängesbäcken | 146,8 | 37,3 | | 46 | 723954 | 174910 | |
| 1 | Tvärån | ovan Brändängesbäcken | 98,2 | 48,6 | | 49 | 723954 | 174910 | |
| 1 | Tvärån | nedom Strumpbäcken | 46,3 | 51,9 | | 46 | 724567 | 173765 | |
| 1 1 | Brändängesbäcken | mynningen i Tvärån | 48,6 | | | 39 | 723954 | 174910 | |

| Biflödes- ordning | Vattendragsnamn | Utloppspunkt | Areal km ² | Areal- skillnad | Sjö % | Skog % | Utloppspunkt | | Anm |
|---|-----------------|--------------------------------|--------------------------|--------------------|----------|-----------|--------------|--------|-----|
| | | | | | | | X | Y | |
| 2 | Malbäcken | mynningen i Åbyälven | 64,5 | | 1 | 68 | 723770 | 173945 | |
| 3 | Klubbälven | mynningen i Åbyälven | 130,7 | 62,4 | 1 | 81 | 724429 | 173364 | |
| 3 | Klubbälven | ovan Hörmyrbäcken | 68,3 | | 86 | 724730 | 172670 | | |
| 4 | Finnbäcken | mynningen i Åbyälven | 19,9 | | | 83 | 725631 | 172334 | |
| 5 | Sebbjäkkbäcken | mynningen i Serrejaure | 71,5 | | 3 | 62 | 728380 | 168015 | |
| 6 | Laukersjöbäcken | mynningen i Vuotnersjön | 41,7 | | 30 | 38 | 728843 | 168122 | |
| 17/18 mellan Åbyälven och Byskeälven | | | | | | | | | |
| | kustområde | mellan Åbyälven och Tämälven | 10,7 | | | 73 | | | |
| | Tämälven | mynningen i havet | 110,1 | 27,6 | 6 | 65 | 722107 | 176162 | |
| | Tämälven | utlopp Tämträsket | 82,4 | | 7 | 63 | 722532 | 175259 | |
| | Finnträskån | utlopp Finnträsket | 29,7 | 52,7 | 5 | 60 | 723190 | 174601 | |
| | kustområde | mellan Tämälven och Byskeälven | 32,9 | | 1 | 57 | | | |
| 18 Byskeälven | | | | | | | | | |
| | Byskeälven | mynningen i havet | 3661,8 | | 7 | 69 | 721543 | 175634 | |
| | Byskeälven | nedom Byskebäcken | 3661,3 | 0,5 | 7 | 69 | 721593 | 175584 | |
| | Byskeälven | ovan Byskebäcken | 3621,7 | 39,6 | 7 | 69 | 721593 | 175584 | |
| | Byskeälven | vid 18-2284 Byske | 3620,2 | 1,5 | 7 | 69 | 721657 | 175390 | |
| | Byskeälven | nedom Tvärån | 3571,9 | 48,3 | 7 | 69 | 722323 | 174400 | |
| | Byskeälven | ovan Tvärån | 3422,1 | 149,8 | 7 | 68 | 722323 | 174400 | |
| | Byskeälven | nedom Kyrkbäcken | 3381,2 | 40,9 | 7 | 68 | 723085 | 173465 | 364 |
| | Byskeälven | ovan Kyrkbäcken | 3358,3 | 22,9 | 7 | 68 | 723085 | 173465 | |
| | Byskeälven | nedom Storbäcken | 3268,3 | 90,0 | 7 | 68 | 724045 | 172265 | |
| | Byskeälven | ovan Storbäcken | 3252,0 | 16,4 | 7 | 67 | 724045 | 172265 | |
| | Byskeälven | utlopp Åselet | 3217,1 | 34,8 | 8 | 67 | 724227 | 171759 | |
| | Byskeälven | nedom Sågräskbäcken | 3171,8 | 45,3 | 8 | 67 | 724763 | 171270 | |
| | Byskeälven | ovan Sågräskbäcken | 3135,4 | 36,4 | 8 | 67 | 724763 | 171270 | |
| | Byskeälven | nedom Älsån | 3110,0 | 25,4 | 8 | 67 | 724893 | 170749 | 365 |
| | Byskeälven | ovan Älsån | 2764,1 | 345,9 | 8 | 65 | 724893 | 170749 | |

| Biflödes- ordning | Vattendragsnamn | Utloppspunkt | Areal km ² | Areal- skillnad | Sjö % | Skog % | Utloppspunkt | | Anm |
|----------------------|-----------------|--------------------------|--------------------------|--------------------|----------|-----------|--------------|--------|-----|
| | | | | | | | X | Y | |
| | Byskeälven | ovan Ålsån | 2764,1 | | 8 | 65 | 724893 | 170749 | |
| | Byskeälven | nedom Långträskån | 2760,4 | 3,7 | 8 | 65 | 724979 | 170551 | |
| | Byskeälven | ovan Långträskån | 2434,7 | 325,7 | 9 | 63 | 724979 | 170551 | |
| | Byskeälven | nedom Ulrikbäcken | 2411,9 | 22,8 | 9 | 63 | 725515 | 169795 | |
| | Byskeälven | ovan Ulrikbäcken | 2374,6 | 37,3 | 9 | 62 | 725515 | 169795 | |
| | Byskeälven | nedom Ledvassbäcken | 2360,2 | 14,4 | 9 | 62 | 725335 | 169431 | |
| | Byskeälven | ovan Ledvassbäcken | 2304,6 | 55,6 | 9 | 62 | 725335 | 169431 | |
| | Byskeälven | vid 18-1480 Kåtaselet | 2292,6 | 12,0 | 9 | 62 | 725450 | 169110 | |
| | Byskeälven | nedom 725499-168971 | 2290,2 | 2,4 | 9 | 62 | 725499 | 168971 | 366 |
| | Byskeälven | ovan 725499-168971 | 2288,5 | 1,8 | 9 | 62 | 725499 | 168971 | |
| | Byskeälven | nedom Fräkenträskbäcken | 2274,1 | 14,3 | 9 | 61 | 725800 | 168637 | |
| | Byskeälven | ovan Fräkenträskbäcken | 2220,8 | 53,3 | 9 | 61 | 725800 | 168637 | |
| | Byskeälven | nedom Kilisån | 2170,7 | 50,1 | 9 | 61 | 726509 | 167723 | |
| | Byskeälven | ovan Kilisån | 1702,9 | 467,8 | 9 | 61 | 726509 | 167723 | |
| | Byskeälven | nedom 726530-167580 | 1699,8 | 3,2 | 9 | 61 | 726530 | 167580 | 367 |
| | Byskeälven | ovan 726530-167580 | 1699,0 | 0,8 | 9 | 61 | 726530 | 167580 | |
| | Byskeälven | nedom Bäverån | 1692,4 | 6,6 | 9 | 60 | 726629 | 167370 | 368 |
| | Byskeälven | ovan Bäverån | 1457,4 | 235,0 | 9 | 63 | 726629 | 167370 | |
| | Byskeälven | utlopp Arvidsjuarsjön | 1404,7 | 52,7 | 10 | 63 | 727795 | 166127 | |
| | Byskeälven | inlopp Arvidsjuarsjön | 564,7 | 840,0 | 9 | 63 | 728620 | 165370 | |
| | Byskeälven | utlopp Västra Kikkejaure | 561,1 | 3,6 | 9 | 63 | 728711 | 165241 | |
| | Järferälven | utlopp Seudnur | 258,4 | 302,7 | 7 | 59 | 729897 | 164126 | |
| | Järferälven | utlopp Östra Järfojaur | 190,4 | 68,0 | 9 | 58 | 731150 | 163561 | |
| | Järferälven | utlopp Västra Järfojaur | 132,2 | 58,2 | 6 | 62 | 731561 | 163404 | 369 |
| | Vieddebäcken | inlopp Västra Järfojaur | 101,3 | 30,9 | 3 | 67 | 731656 | 163026 | |
| | Vieddebäcken | nedom Guollasbäcken | 69,9 | 31,4 | 2 | 62 | 731633 | 162636 | |
| | Vieddebäcken | ovan Guollasbäcken | 36,1 | 33,8 | 3 | 63 | 731633 | 162636 | |
| 1 | Byskebäcken | mynningen i Byskeälven | 39,6 | | 1 | 70 | 721593 | 175584 | |
| 2 | Tvärån | mynningen i Byskeälven | 149,8 | | 1 | 81 | 722323 | 174400 | |
| 2 | Tvärån | nedom Tvärån | 122,3 | 27,5 | 2 | 79 | 722424 | 173723 | 370 |
| 2 | Tvärån | ovan Tvärån | 75,6 | 46,7 | 1 | 73 | 722424 | 173723 | |
| 2 | Tvärån | utlopp YttreTväråträsket | 15,8 | 59,7 | 2 | 81 | 723122 | 172632 | |

| Biflödes- ordning | Vattendragsnamn | Utloppspunkt | Areal km ² | Areal- skillnad | Sjö % | Skog % | Utloppspunkt | | Anm |
|----------------------|-----------------|-------------------------------|--------------------------|--------------------|----------|-----------|--------------|--------|-----|
| | | | | | | | X | Y | |
| 2 1 | Tvärån/Svartån | mynningen i Tvärån | 46,7 | | 3 | 90 | 722424 | 173723 | |
| 3 | Kyrkbäcken | mynningen i Byskeälven | 22,9 | | | 84 | 723085 | 173465 | |
| 4 | Storbäcken | mynningen i Byskeälven | 16,4 | | 2 | 84 | 724045 | 172265 | |
| 5 | Sågträskbäcken | mynningen i Byskeälven | 36,4 | | 2 | 81 | 724763 | 171270 | |
| 6 | Ålsån | mynningen i Byskeälven | 345,9 | | 5 | 76 | 724893 | 170749 | 371 |
| 6 | Ålsån | nedom Selsbäcken | 289,1 | 56,8 | 5 | 75 | 724745 | 170057 | |
| 6 | Ålsån | ovan Selsbäcken | 265,4 | 23,6 | 5 | 75 | 724745 | 170057 | |
| 6 | Ålsån | nedom Skogträskbäcken | 234,1 | 31,4 | 5 | 75 | 724952 | 169242 | |
| 6 | Ålsån | ovan Skogträskbäcken | 166,2 | 67,9 | 5 | 73 | 724952 | 169242 | |
| 6 | Ålsån | utlopp Ullbergsträsket | 122,3 | 43,9 | 4 | 74 | 724441 | 168833 | |
| 6 | Lapträskån | inlopp Ullbergsträsket | 66,2 | 56,1 | | 78 | 724556 | 168714 | |
| 6 1 | Selsbäcken | mynningen i Ålsån | 23,7 | | 8 | 75 | 724745 | 170057 | |
| 6 2 | Skogträskbäcken | mynningen i Ålsån | 67,9 | | 4 | 81 | 724952 | 169242 | |
| 6 2 | Skogträskbäcken | nedom Svanträskbäcken | 56,7 | 11,2 | 4 | 80 | 725286 | 168797 | |
| 6 2 | Skogträskbäcken | ovan Svanträskbäcken | 34,4 | 22,3 | 5 | 86 | 725286 | 168797 | |
| 6 2 1 | Svanträskbäcken | mynningen i Skogträskbäcken | 22,3 | | 3 | 70 | 725286 | 168797 | |
| 6 2 1 | Svanträskbäcken | nedom Hauerbäcken | 22,3 | 0,1 | 3 | 70 | 725303 | 168781 | |
| 6 2 1 | Svanträskbäcken | ovan Hauerbäcken | 8,2 | 14,1 | 1 | 85 | 725303 | 168781 | |
| 6 2 1 1 | Hauerbäcken | mynningen i Svanträskbäcken | 14,1 | | 4 | 61 | 725303 | 168781 | |
| 6 2 1 1 | Hauerbäcken | ovan förgrening mot Kåtaselet | 12,1 | 2,0 | 5 | 59 | 725527 | 168757 | 372 |
| 7 | Långträskån | mynningen i Byskeälven | 325,7 | | 4 | 83 | 724979 | 170551 | |
| 7 | Långträskån | nedom Gäddträskån | 285,9 | 39,8 | 5 | 83 | 725429 | 170672 | |
| 7 | Långträskån | ovan Gäddträskån | 148,0 | 137,9 | 4 | 83 | 725429 | 170672 | |
| 7 | Långträskån | utlopp Stor-Långträsket | 111,1 | 36,9 | 5 | 82 | 725950 | 170943 | |
| 7 | Djupbäcken | utlopp Inre Långträsket | 69,5 | 41,6 | 3 | 87 | 726537 | 170498 | |

| Biflödes- ordning | Vattendragsnamn | Utloppspunkt | Areal km ² | Areal- skillnad | Sjö % | Skog % | Utloppspunkt | | Anm |
|----------------------|-------------------|------------------------------|--------------------------|--------------------|----------|-----------|--------------|--------|-----|
| | | | | | | | X | Y | |
| 7 1 | Gäddträskån | mynningen i Långträskån | 137,9 | | 5 | 83 | 725429 | 170672 | |
| 7 1 | Gäddträskån | nedom Rengårdsbäcken | 109,0 | 29,0 | 5 | 84 | 725868 | 170332 | |
| 7 1 | Gäddträskån | ovan Rengårdsbäcken | 86,9 | 22,1 | 5 | 82 | 725868 | 170332 | |
| 7 1 | Gäddträskån | utlopp Stor-Gäddträsket | 22,0 | 64,9 | 15 | 71 | 727017 | 169286 | |
| 7 1 1 | Rengårdsbäcken | mynningen i Gäddträskån | 22,1 | | 3 | 92 | 725868 | 170332 | |
| 8 | Ulrikbäcken | mynningen i Byskeälven | 37,3 | | 2 | 88 | 725515 | 169795 | |
| 9 | Ledvassbäcken | mynningen i Byskeälven | 55,6 | | 8 | 80 | 725335 | 169431 | |
| 10 | 725499-168971 | mynningen i Byskeälven | 1,8 | | | 80 | 725499 | 168971 | |
| 11 | Fräkenträskbäcken | mynningen i Byskeälven | 53,3 | | 3 | 74 | 725800 | 168637 | |
| 12 | Kilisån | mynningen i Byskeälven | 467,8 | | 10 | 61 | 726509 | 167723 | |
| 12 | Kilisån | nedom 726725-167649 | 465,9 | 1,9 | 10 | 61 | 726725 | 167649 | |
| 12 | Kilisån | ovan 726725-167649 | 452,5 | 13,4 | 10 | 61 | 726725 | 167649 | |
| 12 | Kilisån | utlopp Lobblet | 434,2 | 18,4 | 10 | 62 | 727047 | 167534 | |
| 12 | Trappån | inlopp Lobblet | 237,3 | 196,9 | 13 | 64 | 727070 | 167543 | 373 |
| 12 | Trappån | utlopp Lill-Lappträsket | 223,1 | 14,2 | 13 | 64 | 726874 | 168153 | |
| 12 | Pjeskerån | utlopp Pjesker | 153,4 | 69,7 | 11 | 60 | 727125 | 168110 | |
| 12 | Sikån | inlopp Pjesker | 81,7 | 71,7 | 2 | 60 | 727450 | 167748 | |
| 12 1 | 726725-167649 | mynningen i Kilisån | 13,4 | | 6 | 50 | 726725 | 167649 | 374 |
| 12 1 | 726725-167649 | utlopp Västra Därejaure | 12,2 | 1,2 | 6 | 49 | 726735 | 167537 | |
| 12 2 | Kilisån | mynningen i Lobblet | 196,0 | | 7 | 59 | 727080 | 167512 | 375 |
| 12 2 | Kilisån | utlopp Nordsjön | 113,7 | 82,3 | 8 | 61 | 727973 | 166470 | |
| 12 2 | Kilisån | nedom Dyrasbäcken | 94,8 | 18,8 | 6 | 67 | 728449 | 166229 | |
| 12 2 | Krubbjäckbäcken | ovan Dyrasbäcken | 47,6 | 47,3 | 4 | 69 | 728449 | 166229 | |
| 12 2 1 | Dyrasbäcken | mynningen i Kilisån | 47,3 | | 7 | 64 | 728449 | 166229 | |
| 12 3 | Metträskån | mynningen i Lill-Lappträsket | 61,8 | | 18 | 73 | 726897 | 168239 | |
| 12 3 | Metträskån | utlopp Gråträsket | 50,0 | 11,9 | 18 | 73 | 726738 | 168723 | |
| 12 4 | 727272-167700 | mynningen i Pjesker | 4,6 | | 4 | 61 | 727272 | 167700 | 376 |

| Biflödes- ordning | Vattendragsnamn | Utloppspunkt | Areal km ² | Areal- skillnad | Sjö % | Skog % | Utloppspunkt | | Anm |
|----------------------|------------------|-------------------------------|--------------------------|--------------------|----------|-----------|--------------|--------|-----|
| | | | | | | | X | Y | |
| 13 | 726530-167580 | mynningen i Byskeälven | 0,8 | | | 62 | 726530 | 167580 | 377 |
| 14 | Bäverån | mynningen i Byskeälven | 235,0 | | 6 | 45 | 726629 | 167370 | |
| 14 | Bäverån | nedom Saltbäcken | 217,2 | 17,8 | 7 | 45 | 726521 | 167279 | |
| 14 | Bäverån | ovan Saltbäcken | 174,8 | 42,4 | 6 | 46 | 726521 | 167279 | |
| 14 | Bäverån | nedom Slevån | 138,2 | 36,6 | 6 | 51 | 726837 | 166565 | |
| 14 | Laxbäcken | ovan Slevån | 91,1 | 47,1 | 4 | 58 | 726837 | 166565 | |
| 14 | Laxbäcken | utlopp Börsträsket | 63,2 | 28,0 | 4 | 64 | 727228 | 166093 | |
| 14 1 | Saltbäcken | mynningen i Bäverån | 42,4 | | 10 | 38 | 726521 | 167279 | |
| 14 2 | Slevån | mynningen i Bäverån | 47,1 | | 10 | 37 | 726837 | 166565 | |
| 15 | Svärdälven | mynningen i Arvidsjaur sjön | 409,9 | | 9 | 68 | 728402 | 165409 | |
| 15 | Svärdälven | nedom Muorrebäcken | 310,0 | 99,9 | 10 | 68 | 728161 | 164117 | |
| 15 | Svärdälven | ovan Muorrebäcken | 264,5 | 45,5 | 11 | 67 | 728161 | 164117 | |
| 15 | Svärdälven | utlopp Betsatjaure | 262,1 | 2,3 | 11 | 67 | 728061 | 164122 | |
| 15 | Svärdälven | inlopp Betsatjaure | 141,6 | 120,5 | 11 | 68 | 727921 | 164085 | 378 |
| 15 | Svärdälven | utlopp Järtajaure | 96,7 | 44,8 | 9 | 66 | 727209 | 164367 | |
| 15 | Mausbäcken | inlopp Järtajaure | 45,2 | 51,5 | 12 | 60 | 727076 | 164386 | |
| 15 1 | Muorrebäcken | mynningen i Svärdälven | 45,5 | | 3 | 75 | 728161 | 164117 | |
| 15 2 | Garneälven | mynningen i Betsatjaure | 105,2 | | 11 | 66 | 728079 | 163750 | |
| 15 2 | Månsträskbäcken | inlopp Skidträsket | 59,9 | 45,3 | 9 | 63 | 727766 | 163792 | |
| 16 | Långräskälven | mynningen i Arvidsjaur sjön | 368,7 | | 8 | 62 | 728570 | 165325 | |
| 16 | Långräskälven | utlopp Njallejaure | 319,5 | 49,2 | 8 | 60 | 728797 | 164252 | |
| 16 | Långräskälven | utlopp Långräsket | 293,3 | 26,2 | 7 | 59 | 728812 | 163891 | |
| 16 | Allejaurälven | inlopp Långräsket | 147,1 | 146,2 | 6 | 51 | 729743 | 162518 | |
| 16 | Allejaurälven | utlopp Allejaure | 79,0 | 68,1 | 7 | 44 | 730947 | 161809 | |
| 16 1 | Storbäcken | mynningen i Långräsket | 51,0 | | 2 | 48 | 729628 | 162777 | |
| 17 | Nuortejaurbäcken | mynningen i Västra Kikkejaure | 38,1 | | 10 | 74 | 728968 | 165036 | |
| 18 | Vepmemokbäcken | mynningen i Västra Kikkejaure | 40,4 | | 11 | 82 | 729295 | 164445 | |

| Biflödes- ordning | Vattendragsnamn | Utloppspunkt | Areal km ² | Areal- skillnad | Sjö % | Skog % | Utloppspunkt X Y | Anm |
|--|-----------------|----------------------------------|--------------------------|--------------------|----------|-----------|---------------------|-----|
| 19 | Maderbäcken | mynningen i Västra Kikkejaure | 70,6 | | 2 | 66 | 729853 164170 | |
| 20 | Beivurbäcken | mynningen i Västra Kikkejaure | 83,7 | | 3 | 62 | 729935 163792 | |
| 21 | Guollasbäcken | mynningen i Vieddekbäcken | 33,8 | | 2 | 60 | 731633 162636 | |
| 18/19 mellan Byskeälven och Kågeälven | | | | | | | | |
| | kustområde | mellan Byskeälven och Storbäcken | 69,2 | | 2 | 69 | | |
| | Storbäcken | mynningen i havet | 165,8 | | 2 | 82 | 720604 174878 | |
| | Storbäcken | vid 18/19-2234 Ostvik | 149,6 | 16,2 | 2 | 87 | 721004 174906 | |
| | Storbäcken | utlopp Osträsket | 149,0 | 0,6 | 2 | 87 | 721083 174843 | |
| | Storbäcken | inlopp Osträsket | 121,6 | 27,3 | 1 | 88 | 721198 174686 | |
| | Storbäcken | nedom Selsbäcken | 108,5 | 13,2 | 1 | 88 | 721271 174592 | |
| | Kvarnbäcken | ovan Selsbäcken | 62,5 | 46,0 | 1 | 89 | 721271 174592 | |
| i | Selsbäcken | mynningen i Storbäcken | 46,0 | | 2 | 85 | 721271 174592 | |
| | kustområde | mellan Storbäcken och Smedsmyrb. | 6,1 | | 3 | 39 | | |
| | Smedsmyrbäcken | mynningen i havet | 27,1 | | | 69 | 720533 174703 | |
| | kustområde | mellan Smedsmyrbäcken och Lillån | 4,2 | | | 76 | | |
| | Lillån | mynningen i havet | 44,4 | | | 69 | 720339 174606 | |
| | kustområde | mellan Lillån och Kågeälven | 1,3 | | | 38 | | |

| Biflödes- ordning | Vattendragsnamn | Utloppspunkt | Areal km ² | Areal- skillnad | Sjö % | Skog % | Utloppspunkt | | Anm |
|----------------------|-----------------|------------------------------|--------------------------|--------------------|----------|-----------|--------------|--------|-----|
| | | | | | | | X | Y | |
| 19 Kågeälven | | | | | | | | | |
| | Kågeälven | myningen i havet | 909,3 | | 3 | 86 | 720195 | 174711 | |
| | Kågeälven | vid 19-2235 Kåge 2 | 905,5 | 3,8 | 3 | 86 | 720235 | 174565 | |
| | Kågeälven | ovan 720615-173675 | 842,7 | 62,8 | 3 | 87 | 720615 | 173675 | 379 |
| | Kågeälven | nedom Lillträskbäcken | 784,1 | 58,6 | 3 | 87 | 720879 | 172729 | |
| | Kågeälven | nedom Häbbersbäcken | 710,7 | 73,4 | 4 | 86 | 721063 | 172338 | |
| | Kågeälven | ovan Häbbersbäcken | 580,4 | 130,3 | 4 | 83 | 721063 | 172338 | |
| | Kågeälven | utlopp Storkågeträsket | 570,8 | 9,6 | 4 | 83 | 721504 | 172480 | |
| | Kågeälven | inlopp Storkågeträsket | 543,1 | 27,8 | 4 | 83 | 721679 | 172572 | |
| | Kågeälven | utlopp Stavaträsket | 462,7 | 80,3 | 4 | 82 | 722349 | 171914 | 380 |
| | Klintån | inlopp Stavaträsket | 312,7 | 150,0 | 3 | 80 | 722453 | 171684 | |
| | Klintån | nedom Kusån | 307,2 | 5,5 | 3 | 80 | 722545 | 171596 | |
| | Klintån | ovan Kusån | 206,0 | 101,2 | 4 | 81 | 722545 | 171596 | |
| | Klintån | nedom Lillån | 194,6 | 11,4 | 4 | 81 | 722947 | 171355 | |
| | Klintån | ovan Lillån | 165,5 | 29,1 | 4 | 79 | 722947 | 171355 | |
| | Klintån | utlopp Stor-Klintträsket | 106,5 | 59,1 | 6 | 72 | 723692 | 170607 | |
| | Störhusån | inlopp Stor-Klintträsket | 95,6 | 10,9 | 5 | 71 | 723753 | 170329 | 381 |
| 1 | Häbbersbäcken | myningen i Kågeälven | 130,3 | | 1 | 97 | 721063 | 172338 | |
| 1 | Häbbersbäcken | nedom Björkselbäcken | 127,9 | 2,4 | 1 | 97 | 721141 | 172215 | 382 |
| 1 | Häbbersbäcken | ovan Björkselbäcken | 73,0 | 54,9 | | 97 | 721141 | 172215 | |
| 1 1 | Björkselbäcken | myningen i Häbbersbäcken | 54,9 | | 2 | 97 | 721141 | 172215 | |
| 2 | Degerträskån | myningen i Stavaträsket | 136,2 | | 5 | 85 | 722350 | 171919 | 383 |
| 2 | Degerträskån | utlopp Degerträsket | 94,2 | 42,0 | 7 | 84 | 723047 | 172029 | 384 |
| 2 | Degerträskån | utlopp Degervattnet | 49,8 | 44,3 | 7 | 90 | 723405 | 171759 | |
| 3 | Kusån | myningen i Klintån | 101,2 | | 3 | 77 | 722545 | 171596 | |
| 3 | Kusån | nedom Pjäsörbäcken | 82,5 | 18,7 | 3 | 75 | 722524 | 171155 | |
| 3 | Kusån | ovan Pjäsörbäcken | 43,1 | 39,4 | 4 | 70 | 722524 | 171155 | |
| 3 1 | Pjäsörbäcken | myningen i Kusån | 39,4 | | 3 | 80 | 722524 | 171155 | |
| 4 | Lillån | myningen i Klintån | 29,1 | | 2 | 91 | 722947 | 171355 | |
| 5 | Storträskån | myningen i Stor-Klintträsket | 41,0 | | 6 | 71 | 723746 | 170329 | |

| Biflödes- ordning | Vattendragsnamn | Utloppspunkt | Areal km ² | Areal- skillnad | Sjö % | Skog % | Utloppspunkt | | Anm |
|--|-----------------|--|--------------------------|--------------------|----------|-----------|--------------|--------|-----|
| | | | | | | | X | Y | |
| 19/20 mellan Kågeälven och Skellefteälven | | | | | | | | | |
| | kustområde | mellan Kågeälven och Fällbäcken | 19,2 | | | 82 | | | |
| | Fällbäcken | myningen i havet | 35,3 | | | 96 | 719706 | 175060 | |
| | kustområde | mellan Fällbäcken och Skellefteälven | 65,7 | | 1 | 85 | | | |
| 20 Skellefteälven | | | | | | | | | |
| | Skellefteälven | myningen i havet | 11731,0 | | 15 | 58 | 718866 | 175517 | 385 |
| | Skellefteälven | nedom Klintforsån | 11669,6 | 61,3 | 15 | 58 | 719271 | 174275 | |
| | Skellefteälven | ovan Klintforsån | 11429,3 | 240,3 | 15 | 57 | 719271 | 174275 | |
| | Skellefteälven | nedom Bjurån | 11427,6 | 1,7 | 15 | 57 | 719271 | 174090 | |
| | Skellefteälven | ovan Bjurån | 11316,9 | 110,7 | 15 | 57 | 719271 | 174090 | |
| | Skellefteälven | utlopp Kvistforsens dämningsovr. (20-1870 Kvistforsens krv) | 11310,5 | 6,4 | 15 | 57 | 719100 | 173625 | 386 |
| | Skellefteälven | utlopp Selsdammen | 11103,3 | 207,2 | 15 | 57 | 719058 | 172967 | 387 |
| | Skellefteälven | utlopp Krångforsdammen | 11071,4 | 31,9 | 15 | 57 | 719165 | 172275 | 388 |
| | Skellefteälven | utlopp Granforsens dämningsovråde | 11056,4 | 15,0 | 15 | 57 | 719405 | 171912 | 389 |
| | Skellefteälven | utlopp Finnforsens dämningsovråde | 10973,8 | 82,6 | 15 | 56 | 719520 | 171522 | 390 |
| | Skellefteälven | nedom Karsbäcken | 10959,7 | 14,0 | 15 | 56 | 719737 | 171090 | |
| | Skellefteälven | ovan Karsbäcken | 10628,7 | 331,0 | 16 | 55 | 719737 | 171090 | |
| | Skellefteälven | utlopp Båtforsaggan | 10624,7 | 4,0 | 16 | 55 | 719935 | 170960 | 391 |
| | Skellefteälven | nedom Petikån | 10525,3 | 99,4 | 16 | 55 | 721001 | 170040 | |
| | Skellefteälven | ovan Petikån | 9730,9 | 794,4 | 17 | 53 | 721001 | 170040 | |
| | Skellefteälven | utlopp Rengårdsdammen | 9726,3 | 4,6 | 17 | 53 | 720979 | 169932 | 392 |
| | Skellefteälven | inlopp Rengårdsdammen | 7745,7 | 1980,6 | 19 | 48 | 721730 | 168659 | |
| | Skellefteälven | utlopp Vargforsdammen | 7695,1 | 50,6 | 19 | 47 | 721872 | 168280 | 393 |
| | Skellefteälven | nedom Gallejaurekanalen | 7629,8 | 65,3 | 19 | 47 | 722791 | 167197 | 394 |
| | Skellefteälven | utlopp Sandforsdammen | 7536,6 | 93,2 | 19 | 47 | 724166 | 166154 | 395 |
| | Skellefteälven | utlopp Grytforsdammen | 7448,4 | 88,2 | 19 | 46 | 724664 | 165694 | 396 |
| | Skellefteälven | nedom Vågträskbäcken | 7093,6 | 354,9 | 20 | 46 | 724977 | 164979 | |
| | Skellefteälven | ovan Vågträskbäcken | 7010,0 | 83,5 | 20 | 46 | 724977 | 164979 | |
| | Skellefteälven | nedom Bastuselskanalen | 6967,1 | 42,9 | 20 | 45 | 725282 | 164560 | 397 |
| | Skellefteälven | nedom Söderträskbäcken | 6945,4 | 21,8 | 20 | 45 | 725580 | 164250 | |

| Biflödes- ordning | Vattendragsnamn | Utloppspunkt | Areal km ² | Areal- skillnad | Sjö % | Skog % | Utloppspunkt | | Anm |
|----------------------|-----------------|--|--------------------------|--------------------|----------|-----------|--------------|--------|-----|
| | | | | | | | X | Y | |
| | Skellefteälven | nedom Söderträskbäcken | 6945,4 | | 20 | 45 | 725580 | 164250 | |
| | Skellefteälven | ovan Söderträskbäcken | 6889,5 | 55,8 | 20 | 45 | 725580 | 164250 | |
| | Skellefteälven | utlopp Ledvattnet | 6817,1 | 72,4 | 20 | 45 | 726210 | 163070 | 398 |
| | Skellefteälven | inlopp Ledvattnet | 6488,1 | 329,0 | 20 | 44 | 727468 | 161040 | |
| | Skellefteälven | utlopp Naustajaure | 6473,7 | 14,5 | 21 | 44 | 727817 | 160956 | |
| | Skellefteälven | inlopp Naustajaure | 6328,9 | 144,7 | 21 | 43 | 728520 | 160645 | |
| | Skellefteälven | vid 20-1320 Storavan nedre | 6324,2 | 4,7 | 21 | 43 | 728690 | 160756 | |
| | Skellefteälven | utlopp Storavan | 6322,6 | 1,6 | 21 | 43 | 728786 | 160751 | 399 |
| | Skellefteälven | utlopp Uddjaure | 5725,4 | 597,2 | 20 | 43 | 730691 | 160221 | 400 |
| | Skellefteälven | inlopp Uddjaure | 4326,8 | 1399,9 | 17 | 39 | | | |
| | Skellefteälven | utlopp Tjärvesjäkkå | 4233,7 | 93,1 | 17 | 39 | 732995 | 159044 | 401 |
| | Skellefteälven | utlopp Sälla (20-1603 Sälla) | 4223,6 | 10,1 | 16 | 39 | 733080 | 159125 | 402 |
| | Skellefteälven | utlopp Hornavan | 4216,6 | 7,1 | 16 | 39 | 733037 | 159366 | 403 |
| | Skellefteälven | inlopp Hornavan | 1640,0 | 2576,5 | 9 | 26 | 737018 | 155076 | 404 |
| | Skellefteälven | utlopp Simselet | 1632,1 | 8,0 | 9 | 26 | 737177 | 154866 | |
| | Skellefteälven | utlopp Sädvajaure (20-2382 Sädva krv) | 1474,0 | 158,1 | 9 | 23 | 737161 | 154576 | 405 |
| | Sieldutjäkkå | inlopp Sädvajaure | 660,5 | 813,5 | 9 | 20 | 738280 | 152330 | |
| | Sieldutjäkkå | utlopp Vuoggatjålmjaure | 651,9 | 8,6 | 9 | 19 | 738430 | 152399 | |
| | Sieldutjäkkå | inlopp Vuoggatjålmjaure | 406,8 | 245,1 | 8 | 12 | 739058 | 152244 | |
| | Sieldutjäkkå | nedom Bäukuljäkkå | 333,5 | 73,4 | 9 | 8 | 739758 | 152031 | |
| | Sieldutjäkkå | ovan Bäukuljäkkå | 240,2 | 93,3 | 10 | 10 | 739758 | 152031 | |
| | Sieldutjäkkå | utlopp Jurunjaure | 177,5 | 62,7 | 11 | | 740951 | 151220 | 406 |
| | Ikesjäkkå | utlopp Ikesjaure | 122,8 | 54,7 | 14 | | 741315 | 151380 | 407 |
| | Ikesjäkkå | inlopp Ikesjaure | 33,0 | 89,8 | | | 741503 | 151731 | |
| 1 | Klintforsån | mynningen i Skellefteälven | 240,3 | | 6 | 84 | 719271 | 174275 | |
| 1 | Klintforsån | utlopp Varuträsket | 190,3 | 50,0 | 7 | 84 | 719963 | 173326 | |
| 1 | Klintforsån | inlopp Varuträsket | 148,2 | 42,2 | 5 | 86 | 719845 | 173016 | |
| 1 | Klintforsån | utlopp Bastuträsket | 87,1 | 61,1 | 8 | 81 | 720705 | 171619 | |
| 1 | Klintforsån | utlopp Klockträsket | 40,4 | 46,7 | 7 | 79 | 721084 | 171013 | |

| Biflödes- ordning | Vattendragsnamn | Utloppspunkt | Areal km ² | Areal- skillnad | Sjö % | Skog % | Utloppspunkt | | Anm |
|----------------------|-----------------|------------------------------------|--------------------------|--------------------|----------|-----------|--------------|--------|-----|
| | | | | | | | X | Y | |
| 2 | Bjurån | mynningen i Skellefteälven | 110,7 | | | 88 | 719271 | 174090 | |
| 2 | Bjurån | nedom Bjurån | 87,6 | 23,1 | | 91 | 719272 | 173435 | 408 |
| 2 | Stöverån | ovan Bjurån | 47,7 | 39,9 | | 90 | 719272 | 173435 | |
| 2 1 | Bjurån | mynningen i Bjurån/Stöverån | 39,9 | | | 93 | 719272 | 173435 | |
| 3 | Finnforsån | mynningen i Kvistforsens dämnr.omr | 192,7 | | 2 | 85 | 718928 | 173326 | |
| 3 | Finnforsån | nedom Brännbäcken | 117,7 | 75,0 | 3 | 84 | 718392 | 172870 | |
| 3 | Finnforsån | ovan Brännbäcken | 82,8 | 34,9 | 1 | 88 | 718392 | 172870 | |
| 3 1 | Brännbäcken | mynningen i Finnforsån | 34,9 | | 7 | 75 | 718392 | 172870 | |
| 4 | Brubäcken | mynningen i Granforsens dämnr.omr. | 45,6 | | 8 | 86 | 719490 | 171730 | |
| 5 | Karsbäcken | mynningen i Skellefteälven | 331,0 | | 9 | 82 | 719737 | 171090 | |
| 5 | Karsbäcken | nedom Dödmanbäcken | 259,9 | 71,1 | 11 | 79 | 720624 | 169653 | |
| 5 | Karsbäcken | ovan Dödmanbäcken | 237,9 | 22,0 | 9 | 82 | 720624 | 169653 | |
| 5 | Karsbäcken | utlopp Braxträsket | 233,4 | 4,5 | 9 | 82 | 720802 | 169404 | |
| 5 | Karsbäcken | utlopp Tvärträsket | 168,2 | 65,1 | 11 | 80 | 720369 | 169217 | |
| 5 | Karsbäcken | inlopp Månsträsket | 90,4 | 77,9 | 7 | 83 | 719776 | 169605 | |
| 5 | Notbäcken | utlopp Bastuträsket | 46,0 | 44,3 | 7 | 84 | 719548 | 169946 | |
| 5 1 | Dödmanbäcken | mynningen i Karsbäcken | 22,0 | | 30 | 57 | 720624 | 169653 | |
| 5 2 | Skorvbäcken | mynningen i Månsträsket | 37,7 | | 18 | 75 | 719832 | 169540 | |
| 6 | Kvarnbäcken | mynningen i Båtforsaggan | 50,2 | | 9 | 88 | 719985 | 170942 | |
| 7 | Petikån | mynningen i Skellefteälven | 794,4 | | 5 | 77 | 721001 | 170040 | |
| 7 | Petikån | nedom Skidträskån | 765,3 | 29,1 | 5 | 76 | 721413 | 169800 | |
| 7 | Petikån | ovan Skidträskån | 465,7 | 299,5 | 5 | 77 | 721413 | 169800 | |
| 7 | Petikån | vid Svanseldammet | 416,5 | 49,2 | 6 | 75 | 721726 | 168954 | |
| 7 | Petikån | nedom Alträskån | 373,3 | 43,2 | 6 | 74 | 722454 | 168646 | |
| 7 | Petikån | ovan Alträskån | 299,5 | 73,8 | 7 | 72 | 722454 | 168646 | |
| 7 | Petikån | nedom Granbergsbäcken | 288,2 | 11,3 | 7 | 72 | 722650 | 168527 | |
| 7 | Petikån | ovan Granbergsbäcken | 253,4 | 34,8 | 7 | 71 | 722650 | 168527 | |
| 7 | Petikån | nedom Rörträskbäcken | 225,5 | 27,9 | 8 | 71 | 723330 | 168000 | |

| Biflödes- ordning | Vattendragsnamn | Utloppspunkt | Areal km ² | Areal- skillnad | Sjö % | Skog % | Utloppspunkt | | Anm |
|----------------------|-----------------|-----------------------------------|--------------------------|--------------------|----------|-----------|--------------|--------|-----|
| | | | | | | | X | Y | |
| 7 | Petikån | nedom Rörträskbäcken | 225,5 | | 8 | 71 | 723330 | 168000 | |
| 7 | Petikån | nedom Sandbäcken | 157,3 | 68,2 | 11 | 70 | 724150 | 167500 | |
| 7 | Petikån | ovan Sandbäcken | 102,5 | 54,8 | 13 | 65 | 724150 | 167500 | |
| 7 | Petikån | utlopp Storträsket | 44,8 | 57,7 | 28 | 33 | 725134 | 166907 | |
| 7 1 | Skidträskån | mynningen i Petikån | 299,5 | | 5 | 74 | 721413 | 169800 | |
| 7 1 | Skidträskån | utlopp Hornsträsket | 233,5 | 66,0 | 4 | 71 | 722076 | 170124 | |
| 7 1 | Grundträskån | inlopp Hornsträsket | 118,2 | 115,3 | 4 | 73 | 722123 | 170131 | |
| 7 1 | Grundträskån | nedom Stormyrbäcken | 61,2 | 56,9 | 5 | 65 | 723605 | 168313 | |
| 7 1 1 | Vällingån | mynningen i Hornsträsket | 96,1 | | 3 | 68 | 722093 | 170259 | |
| 7 1 1 | Vällingån | utlopp Vällingträsket | 39,3 | 56,8 | 3 | 65 | 722664 | 170008 | |
| 7 2 | Alträskån | mynningen i Petikån | 73,8 | | 4 | 79 | 722454 | 168646 | |
| 7 3 | Granbergsbäcken | mynningen i Petikån | 34,8 | | 4 | 75 | 722650 | 168527 | |
| 7 4 | Sandbäcken | mynningen i Petikån | 54,8 | | 6 | 79 | 724150 | 167500 | |
| 8 | Malån | mynningen i Rengårdsdammen | 1916,6 | | 8 | 76 | 721663 | 168716 | |
| 8 | Malån | nedom Bjurbäcken | 1861,1 | 55,5 | 8 | 75 | 721434 | 167926 | |
| 8 | Malån | ovan Bjurbäcken | 1797,9 | 63,2 | 8 | 75 | 721434 | 167926 | |
| 8 | Malån | nedom Norsjöån | 1782,1 | 15,8 | 8 | 75 | 721470 | 167571 | |
| 8 | Malån | ovan Norsjöån | 1430,3 | 351,7 | 7 | 73 | 721470 | 167571 | |
| 8 | Malån | utlopp Ol-Ersaselet | 1401,0 | 29,3 | 8 | 72 | 721973 | 166871 | |
| 8 | Malån | nedom Skäppträskån | 1193,6 | 207,4 | 8 | 73 | 722329 | 166099 | |
| 8 | Malån | ovan Skäppträskån | 751,9 | 441,7 | 7 | 72 | 722329 | 166099 | |
| 8 | Malån | vid 20-1609 Strömfors | 678,7 | 73,3 | 8 | 70 | 722878 | 164814 | |
| 8 | Malån | utlopp Strömfors regleringsområde | 677,0 | 1,7 | 8 | 70 | 722870 | 164758 | |
| 8 | Malån | utlopp Malåträsket | 606,8 | 70,2 | 8 | 69 | 723262 | 163876 | |
| 8 | Malån | inlopp Malåträsket | 419,8 | 187,0 | 7 | 70 | 723973 | 163050 | |
| 8 | Malån | nedom Verbobäcken | 387,2 | 32,7 | 7 | 69 | 724342 | 162564 | |
| 8 | Malån | ovan Verbobäcken | 265,5 | 121,6 | 4 | 74 | 724342 | 162564 | |
| 8 | Malån | nedom Bockträskbäcken | 247,9 | 17,6 | 4 | 72 | 724776 | 162274 | |
| 8 | Malån | ovan Bockträskbäcken | 160,9 | 87,0 | 3 | 76 | 724776 | 162274 | |
| 8 | Malån | utlopp Storselet (Lillselet) | 112,2 | 48,8 | 3 | 72 | 725682 | 161227 | 409 |
| 8 | Gräsbäcken | inlopp Storselet (Bäcknässelet) | 36,6 | 75,6 | 1 | 62 | 726266 | 160721 | |

| Biflödes- ordning | Vattendragsnamn | Utloppspunkt | Areal km ² | Areal- skillnad | Sjö % | Skog % | Utloppspunkt | | Anm |
|----------------------|------------------|---------------------------|--------------------------|--------------------|----------|-----------|--------------|--------|-----|
| | | | | | | | X | Y | |
| 8 1 | Bjurbäcken | mynningen i Malån | 63,2 | | 7 | 84 | 721434 | 167926 | |
| 8 2 | Norsjöån | mynningen i Malån | 351,7 | | 11 | 83 | 721470 | 167571 | |
| 8 2 | Norsjöån | utlopp Lillträsket | 281,9 | 69,9 | 14 | 80 | 720980 | 166931 | 410 |
| 8 2 | Mellanån | inlopp Lillträsket | 163,7 | 118,2 | 13 | 81 | 720874 | 166770 | |
| 8 2 | Mellanån | utlopp Stor-Kvammarn | 158,1 | 5,6 | 13 | 80 | 720920 | 166553 | |
| 8 2 | Holmträskån | inlopp Stor-Kvammarn | 37,4 | 120,7 | 10 | 81 | 721339 | 165873 | |
| 8 2 1 | Noret | mynningen i Norsjön | 31,7 | | 1 | 88 | 720555 | 167321 | |
| 8 2 2 | Gissträskbäcken | mynningen i Stor-Kvammarn | 31,7 | | 14 | 83 | 721004 | 166442 | |
| 8 3 | Mensträskbäcken | mynningen i Ol-Ersaselet | 185,4 | | 8 | 66 | 722028 | 166766 | |
| 8 3 | Mensträskbäcken | utlopp Mensträsket | 184,4 | 1,1 | 8 | 66 | 722169 | 166757 | |
| 8 3 | Storbäcken | inlopp Mensträsket | 125,5 | 58,9 | 3 | 67 | 722866 | 166312 | |
| 8 3 | Storbäcken | nedom Brännbergsmyrbäcken | 46,2 | 79,2 | 3 | 64 | 723895 | 165434 | |
| 8 4 | Skäppträskån | mynningen i Malån | 441,7 | | 8 | 74 | 722329 | 166099 | |
| 8 4 | Skäppträskån | nedom Svanmyrbäcken | 391,2 | 50,5 | 8 | 72 | 723180 | 165366 | |
| 8 4 | Skäppträskån | ovan Svanmyrbäcken | 361,6 | 29,6 | 9 | 72 | 723180 | 165366 | |
| 8 4 | Skäppträskån | utlopp Stora Skäppträsket | 311,5 | 50,1 | 9 | 70 | 723501 | 164588 | |
| 8 4 | Skäppträskån | inlopp Stora Skäppträsket | 260,3 | 51,3 | 5 | 72 | 723962 | 164020 | |
| 8 4 | Skäppträskån | nedom Kvarnbäcken | 237,7 | 22,5 | 5 | 72 | 724276 | 163719 | |
| 8 4 | Skäppträskån | ovan Kvarnbäcken | 172,5 | 65,3 | 2 | 72 | 724276 | 163719 | |
| 8 4 | Skäppträskån | nedom Adakbäcken | 116,0 | 56,4 | 2 | 69 | 724613 | 163427 | |
| 8 4 | Skäppträskån | ovan Adakbäcken | 69,1 | 46,9 | 2 | 65 | 724613 | 163427 | |
| 8 4 1 | Svanmyrbäcken | mynningen i Skäppträskån | 29,6 | | 2 | 68 | 723180 | 165366 | |
| 8 4 2 | Kvarnbäcken | mynningen i Skäppträskån | 65,3 | | 14 | 70 | 724276 | 163719 | |
| 8 4 2 | Kvarnbäcken | utlopp Lainejaure | 30,0 | 35,3 | 20 | 65 | 724330 | 164198 | |
| 8 4 2 | Kvarnbäcken | inlopp Lainejaure | 7,8 | 22,2 | 3 | 83 | 724272 | 164454 | |
| 8 4 3 | Adakbäcken | mynningen i Skäppträskån | 46,9 | | 1 | 74 | 724613 | 163427 | |
| 8 5 | Färbäcken | mynningen i Malåträsket | 145,7 | | 9 | 65 | 723503 | 163454 | |
| 8 5 | Släppträskbäcken | inlopp Bollsjaur | 75,2 | 70,5 | 13 | 65 | 723369 | 163073 | |
| 8 5 | Släppträskbäcken | utlopp Släppträsket | 59,0 | 16,2 | 16 | 66 | 723360 | 162707 | |

| Biflödes- ordning | Vattendragsnamn | Utloppspunkt | Areal km ² | Areal- skillnad | Sjö % | Skog % | Utloppspunkt | | Anm |
|----------------------|-------------------|----------------------------------|--------------------------|--------------------|----------|-----------|--------------|--------|-----|
| | | | | | | | X | Y | |
| 8 6 | Verbobäcken | mynningen i Malån | 121,6 | 79,0 | 13 | 60 | 724342 | 162564 | |
| 8 6 | Verbobäcken | utlopp Östra Verbojön | 42,7 | | 24 | 53 | 725134 | 161209 | |
| 8 7 | Bockträskbäcken | mynningen i Malån | 87,0 | 76,7 | 6 | 66 | 724776 | 162274 | |
| 8 7 | Bockträskbäcken | utlopp Bockträsket | 10,3 | | 22 | 52 | 725937 | 161377 | |
| 9 | Skattån | mynningen i Grytforsdammen | 287,0 | 8,3 | 6 | 56 | 724763 | 165717 | |
| 9 | Skattån | nedom Gallakbäcken | 278,8 | | 6 | 55 | 725050 | 165707 | |
| 9 | Skattån | ovan Gallakbäcken | 185,5 | 93,2 | 8 | 51 | 725050 | 165707 | |
| 9 | Skattån | utlopp Baksjaure | 133,4 | | 11 | 44 | 725732 | 165900 | |
| 9 | Storbäcken | inlopp Baksjaure | 75,7 | 57,7 | 6 | 48 | 725731 | 166061 | |
| 9 | Stenträskbäcken | ovan förgrening mot Gallakbäcken | 22,0 | | 18 | 55 | 726854 | 165199 | 411 |
| 9 1 | Gallakbäcken | mynningen i Skattån | 93,2 | 41,5 | 2 | 64 | 725050 | 165707 | 412 |
| 9 1 | Gallakbäcken | nedom Krutbäcken | 51,8 | | 2 | 59 | 725529 | 165475 | |
| 10 | Vågträskbäcken | mynningen i Skellefteälven | 83,5 | 2,5 | 16 | 63 | 724977 | 164979 | |
| 10 | Vågträskbäcken | utlopp Vågträsket | 81,0 | | 16 | 61 | 725040 | 164688 | |
| 10 | Vågträskbäcken | utlopp Kokträsket | 36,0 | 45,1 | 14 | 59 | 725307 | 163956 | |
| 11 | Söderträskbäcken | mynningen i Skellefteälven | 55,8 | | 6 | 80 | 725580 | 164250 | |
| 12 | Magatrabäcken | mynningen i Ledvattnet | 69,2 | | 4 | 73 | 726678 | 162561 | |
| 13 | Geijaurbäcken | mynningen i Ledvattnet | 25,5 | | 4 | 72 | 727180 | 162018 | |
| 14 | Spjutträskbäcken | mynningen i Ledvattnet | 33,1 | | 1 | 83 | 727228 | 161948 | |
| 15 | Lobbelbäcken | mynningen i Ledvattnet | 20,6 | | 11 | 40 | 726820 | 161505 | |
| 16 | Maddaurebäcken | mynningen i Naustajaure | 77,2 | | 10 | 60 | 728500 | 160560 | |
| 17 | Gvellikbäcken | mynningen i Storavan | 36,4 | | 2 | 82 | 728310 | 162188 | |
| 18 | Vuolgamjaurbäcken | mynningen i Storavan | 36,6 | | 7 | 78 | 728618 | 162661 | |
| 19 | Råvebäcken | mynningen i Storavan | 34,0 | | 2 | 53 | 730013 | 161611 | |

| Biflödes- ordning | Vattendragsnamn | Utloppspunkt | Areal km ² | Areal- skillnad | Sjö % | Skog % | Utloppspunkt | | Anm |
|----------------------|-----------------------|-----------------------------------|--------------------------|--------------------|----------|-----------|--------------|--------|-----|
| | | | | | | | X | Y | |
| 20 | Båtsabäcken | mynningen i Uddjaure (Välbma) | 93,7 | 78,1 0,3 | 5 | 67 | 730765 | 160200 | 413 |
| 20 | Båtsabäcken | utlopp 731516-160644 | 15,6 | | 5 | 64 | 731516 | 160644 | |
| 20 | Båtsabäcken | ovan förgrening mot Storbäcken | 15,3 | | 4 | 65 | 731558 | 160678 | |
| 21 | Rutsabäcken | mynningen i Uddjaure | 120,5 | 13,7 65,9 | 10 | 47 | 730583 | 159244 | |
| 21 | Rutsabäcken | utlopp Siebnesjaure | 106,8 | | 11 | 47 | 730274 | 159278 | |
| 21 | Kvarnbäcken | inlopp Siebnesjaure | 40,9 | | 4 | 51 | 729996 | 159253 | |
| 22 | Skarjakbäcken | mynningen i Uddjaure | 25,6 | | 16 | 28 | 730910 | 158750 | |
| 23 | Skellefteälven bigren | mynningen i Uddjaure | 93,1 | | 13 | 54 | 732351 | 159562 | 414 |
| 23 1 | Storbäcken | mynningen i Najaure | 42,6 | | 6 | 49 | 732130 | 159910 | 415 |
| 24 | Selakbäcken | mynningen i Uddjaure (Båtsträsk) | 135,3 | 63,5 | 8 | 65 | 732230 | 157332 | |
| 24 | Selakbäcken | utlopp Maskaure | 71,8 | | 11 | 62 | 731295 | 157882 | |
| 25 | Veddekbäcken | mynningen i Uddjaure (Hammartr.) | 40,4 | | 6 | 63 | 732634 | 157010 | |
| 26 | Bieljaurjäkkå | mynningen i Uddjaure (Aisjaure) | 283,6 | 56,2 23,4 | 9 | 68 | 733624 | 156764 | |
| 26 | Bieljaurjäkkå | utlopp Lulep Jutas (Stuor-Jutas) | 227,3 | | 10 | 71 | 734333 | 156570 | |
| 26 | Bieljaurjäkkå | utlopp Bajeb Jutas (V. Jutissjön) | 204,0 | | 6 | 72 | 734750 | 156470 | |
| 26 | Bieljaurjäkkå | utlopp Gruttur | 118,9 | 85,1 26,7 | 6 | 73 | 735137 | 156097 | |
| 26 | Bieljaurjäkkå | inlopp Gruttur | 92,2 | | 5 | 69 | 735211 | 155809 | |
| 26 | Bieljaurjäkkå | utlopp Vuolle Bieljaure | 50,0 | | 8 | 63 | 735654 | 155140 | |
| 26 1 | Esmebäcken | mynningen i Bajeb Jutas | 48,2 | | 6 | 79 | 735127 | 156268 | |
| 27 | Bassebäcken | mynningen i Uddjaure (Aisjaure) | 30,2 | | 3 | 82 | 733605 | 157415 | |
| 28 | Mörttjärnbäcken | mynningen i Uddjaure (Vaito) | 46,8 | | 19 | 70 | 733110 | 158206 | |
| 29 | Rackträskbäcken | mynningen i Hornavan (Kakel) | 27,8 | | 10 | 55 | 733022 | 159972 | |
| 30 | Radnejaurälven | mynningen i Hornavan (Kakel) | 108,6 | 19,9 42,4 | 8 | 64 | 732886 | 160279 | |
| 30 | Radnejaurälven | utlopp Västra Radnejaure | 88,7 | | 8 | 67 | 732414 | 160771 | |
| 30 | Radnejaurälven | inlopp Östra Radnejaure | 46,3 | | 5 | 66 | 732120 | 161199 | |

| Biflödes- ordning | Vattendragsnamn | Utloppspunkt | Areal km ² | Areal- skillnad | Sjö % | Skog % | Utloppspunkt | | Anm |
|----------------------|-----------------|---|--------------------------|--------------------|----------|-----------|--------------|--------|-----|
| | | | | | | | X | Y | |
| 31 | Laxbäcken | mynningen i Hornavan (Lullebådne) | 124,4 | | 17 | 71 | 732984 | 161036 | 416 |
| 31 | Laxbäcken | inlopp Gublijaure | 36,7 | 87,6 | 15 | 64 | 732843 | 161464 | |
| 32 | Båtsaströmmen | mynningen i Hornavan (Kakel) | 274,3 | | 7 | 70 | 733561 | 160064 | 417 |
| 32 | Båtsaströmmen | inlopp Galtisjaure | 231,0 | 43,3 | 8 | 71 | 734108 | 159814 | |
| 32 | Båtsaströmmen | utlopp Sieksåvvun | 90,4 | 140,6 | 10 | 70 | 734377 | 160081 | |
| 32 | Båtsaströmmen | utlopp Båtsa | 36,3 | 54,1 | 14 | 59 | 734602 | 160719 | |
| 32 1 | Märsabäcken | mynningen i Sieksåvvun | 124,4 | | 7 | 73 | 734449 | 160055 | |
| 32 1 | Märsabäcken | utlopp Märsajaure | 78,3 | 46,2 | 6 | 69 | 735092 | 159534 | |
| 33 | 733750-159365 | mynningen i Hornavan | 20,7 | | 16 | 68 | 733750 | 159365 | 418 |
| 34 | Skommarbäcken | mynningen i Hornavan | 36,7 | | 12 | 68 | 734393 | 159204 | |
| 35 | Sågströmmen | mynningen i Hornavan | 37,1 | | 3 | 65 | 734522 | 159016 | |
| 36 | Laisaurbäcken | mynningen i Hornavan | 10,4 | | 31 | 52 | 734968 | 156910 | |
| 37 | Blåudajåkkå | mynningen i Hornavan | 43,6 | | 4 | 82 | 735163 | 157929 | |
| 38 | Grutaurbäcken | mynningen i Hornavan | 27,5 | | 20 | 72 | 735714 | 156857 | |
| 39 | Riebnesströmmen | mynningen i Hornavan | 986,0 | | 13 | 26 | 736453 | 156767 | |
| 39 | Riebnesströmmen | utlopp Riebnes (20-2302 Riebnes krv) | 975,8 | 10,3 | 13 | 25 | 736800 | 156800 | 419 |
| 39 | Bartek | inlopp Riebnes | 524,2 | 451,6 | 10 | 18 | 737710 | 156369 | 420 |
| 39 | Bartek | utlopp Gåbdok | 482,2 | 42,0 | 10 | 14 | 738208 | 156369 | |
| 39 | Bartek | utlopp Bartaure | 430,9 | 51,3 | 10 | 10 | 738797 | 156179 | |
| 39 | Bartek | inlopp Bartaure | 189,9 | 241,0 | 10 | 7 | 739672 | 155271 | 421 |
| 39 | Bartek | utlopp Gardaure | 143,4 | 46,5 | 11 | 2 | 740067 | 154527 | |
| 39 | Bartek | utlopp Njuongerjaure | 84,2 | 59,2 | 9 | | 740624 | 153698 | |
| 39 | Bartek | inlopp Njuongerjaure | 42,1 | 42,1 | 9 | | 740683 | 153624 | |
| 39 1 | Tjtidtjakjåkkå | mynningen i Riebnes | 235,0 | | 9 | 20 | 738980 | 154874 | |
| 39 1 | Tjtidtjakjåkkå | utlopp Luleb Luoitaure | 209,1 | 25,9 | 9 | 16 | 739087 | 154586 | |
| 39 1 | Tjtidtjakjåkkå | utlopp Aleb Luoitaure | 165,3 | 43,8 | 9 | 13 | 739287 | 154192 | |
| 39 1 | Tjtidtjakjåkkå | inlopp Aleb Luoitaure | 96,4 | 68,8 | 8 | 11 | 739682 | 153820 | |

| Biflödes- ordning | Vattendragsnamn | Utloppspunkt | Areal km ² | Areal- skillnad | Sjö % | Skog % | Utloppspunkt | | Anm |
|----------------------|-----------------|-----------------------------|--------------------------|--------------------|----------|-----------|--------------|--------|-----|
| | | | | | | | X | Y | |
| 39 2 | Maranjåkkå | mynningen i Bartaure | 136,5 | 29,7 | 4 | 4 | 739701 | 155350 | |
| 39 2 | Maranjåkkå | utlopp Maranjaure | 106,8 | 24,0 | 5 | 2 | 740068 | 155356 | |
| 39 2 | Maranjåkkå | inlopp Maranjaure | 82,8 | | 5 | 3 | 740419 | 155278 | |
| 40 | Illitj-jåkkå | mynningen i Hornavan | 61,0 | 34,1 | 11 | 69 | 736570 | 155205 | 422 |
| 40 | Illitj-jåkkå | inlopp Vitträsket | 26,8 | | 6 | 64 | 736947 | 154693 | |
| 41 | Aikajåkkå | mynningen i Hornavan | 48,7 | | 7 | 51 | 737041 | 155239 | |
| 42 | Grakajåkkå | mynningen i Simselet | 151,4 | 19,9 | 10 | 52 | 737209 | 154750 | |
| 42 | Grakajåkkå | utlopp Tjaktjaure | 131,5 | 56,2 | 11 | 48 | 737466 | 154607 | |
| 42 | Grakajåkkå | inlopp Tjaktjaure | 75,3 | | 10 | 26 | 737645 | 154459 | |
| 43 | 737185-153321 | mynningen i Sädvajaure | 35,2 | | 8 | 48 | 737185 | 153321 | |
| 44 | Daunasjåkkå | mynningen i Sädvajaure | 100,4 | 60,1 | 7 | 36 | 737696 | 153241 | |
| 44 | Daunasjåkkå | inlopp Siedgajaure | 40,3 | | 3 | 4 | 738284 | 153374 | |
| 45 | Dadnejåkkå | mynningen i Sädvajaure | 44,4 | | 1 | 23 | 737480 | 152752 | |
| 46 | Silbojåkkå | mynningen i Sädvajaure | 31,2 | | 5 | 44 | 737642 | 152596 | |
| 47 | Ruonekjåkkå | mynningen i Sädvajaure | 413,5 | 70,6 | 4 | 7 | 738008 | 152235 | |
| 47 | Ruonekjåkkå | nedom 738406-151024 | 342,8 | 158,9 | 4 | 2 | 738406 | 151024 | 423 |
| 47 | Smuolejåkkå | ovan 738406-151024 | 184,0 | 17,6 | 1 | 3 | 738406 | 151024 | |
| 47 | Smuolejåkkå | utlopp Smuolejaure | 166,4 | 66,9 | 1 | 2 | 738363 | 150627 | |
| 47 | Smuolejåkkå | ovan Vaulajåkkå | 99,6 | | 1 | | 738450 | 149930 | 424 |
| 47 1 | 738406-151024 | mynningen i Ruonekjåkkå | 158,9 | 36,2 | 8 | 1 | 738406 | 151024 | |
| 47 1 | 738406-151024 | utlopp Guijaure | 122,7 | 40,6 | 8 | | 738515 | 150960 | |
| 47 1 | Dattujåkkå | inlopp Guijaure | 82,1 | | 3 | 1 | 739121 | 150237 | 425 |
| 48 | 738202-152284 | mynningen i Sädvajaure | 42,2 | | 14 | 21 | 738202 | 152284 | 426 |
| 49 | Tjaktjaurälven | mynningen i Vuoggatjålmaure | 166,7 | 4,3 | 7 | 24 | 738803 | 152127 | |
| 49 | Tjaktjaurälven | utlopp Tjaktjaure | 162,3 | 43,7 | 7 | 22 | 738883 | 152001 | |
| 49 | Mierkenisjåkkå | inlopp Tjaktjaure | 118,7 | 65,3 | 5 | 20 | 739228 | 151790 | |
| 49 | Mierkenisjåkkå | utlopp Mierkenisjaure | 53,4 | | 6 | 8 | 739914 | 151213 | |

| Biflödes- ordning | Vattendragsnamn | Utloppspunkt | Areal km ² | Areal- skillnad | Sjö % | Skog % | Utloppspunkt | | Anm |
|--|-----------------|--------------------------------------|--------------------------|--------------------|----------|-----------|--------------|--------|-----|
| | | | | | | | X | Y | |
| 50 | Bäukuljåkkå | myningen i Sielutjåkkå | 93,3 | | 8 | 3 | 739758 | 152031 | |
| 50 | Bäukuljåkkå | ovan Skaitejåkkå | 48,5 | 44,8 | 8 | | 740208 | 152210 | |
| 20/21 mellan Skellefteälven och Bureälven | | | | | | | | | |
| | kustområde | mellan Skellefteälven och Storbäcken | 28,2 | | | 58 | | | |
| | Storbäcken | myningen i havet | 29,0 | | 1 | 79 | 718612 | 175252 | |
| | kustområde | mellan Storbäcken och Bureälven | 23,7 | | 5 | 78 | | | |
| 21 Bureälven | | | | | | | | | |
| | Bureälven | myningen i havet | 1045,6 | | 7 | 81 | 717894 | 175935 | 427 |
| | Bureälven | utlopp Bodaträsket | 1028,4 | 17,2 | 7 | 82 | 718134 | 175259 | |
| | Bureälven | inlopp Bodaträsket | 998,8 | 29,6 | 6 | 82 | 718135 | 175082 | |
| | Bureälven | utlopp Falmarksträsket | 992,3 | 6,5 | 6 | 82 | 717947 | 174912 | |
| | Bureälven | inlopp Falmarksträsket | 838,1 | 154,2 | 5 | 84 | 717799 | 174795 | |
| | Bureälven | utlopp Hjåggböleträsket | 813,0 | 25,1 | 5 | 84 | 717360 | 174615 | |
| | Bureälven | inlopp Hjåggböleträsket | 729,7 | 83,3 | 5 | 85 | 717155 | 174673 | |
| | Bureälven | utlopp Mjövattsträsket | 729,0 | 0,6 | 5 | 85 | 717081 | 174719 | |
| | Bureälven | inlopp Mjövattsträsket | 645,2 | 83,9 | 5 | 85 | 716885 | 174751 | |
| | Bureälven | nedom Finnmorbäcken | 641,8 | 3,4 | 5 | 85 | 716680 | 174718 | |
| | Bureälven | ovan Finnmorbäcken | 602,4 | 39,4 | 4 | 86 | 716680 | 174718 | |
| | Bureälven | nedom Lappbäcken | 601,8 | 0,7 | 5 | 86 | 716645 | 174655 | |
| | Bureälven | ovan Lappbäcken | 553,4 | 48,4 | 5 | 86 | 716645 | 174655 | |
| | Bureälven | utlopp Bodträsket | 506,3 | 47,1 | 5 | 86 | 716168 | 173976 | |
| | Bureälven | utlopp Burträsket | 445,1 | 61,2 | 5 | 86 | 716426 | 173668 | |
| | Bureälven | inlopp Burträsket | 289,8 | 155,3 | 3 | 87 | 716798 | 173208 | |
| | Bureälven | utlopp Neboträsket | 284,6 | 5,3 | 3 | 88 | 716989 | 172973 | |
| | Bureälven | inlopp Neboträsket | 248,7 | 35,8 | 2 | 89 | 717249 | 172878 | |
| | Bureälven | nedom Tvärån | 192,6 | 56,2 | 1 | 94 | 718182 | 172025 | |
| | Bureälven | ovan Tvärån | 143,5 | 49,0 | 1 | 93 | 718182 | 172025 | |
| | Bureälven | nedom Bjurbäcken | 142,5 | 1,0 | 1 | 93 | 718232 | 171953 | |
| | Bureälven | ovan Bjurbäcken | 99,8 | 42,8 | 1 | 93 | 718232 | 171953 | |
| | Bureälven | utlopp Nedre Burträsket | 48,3 | 51,4 | 3 | 86 | 718522 | 170606 | |

| Biflödes- ordning | Vattendragsnamn | Utloppspunkt | Areal km ² | Areal- skillnad | Sjö % | Skog % | Utloppspunkt | | Anm |
|--|------------------|------------------------------------|--------------------------|--------------------|----------|-----------|--------------|--------|-----|
| | | | | | | | X | Y | |
| 1 | Holmsvattsbäcken | mynningen i Falmarksträsket | 57,3 | | 9 | 79 | 717648 | 175224 | |
| 2 | Ängesbäcken | mynningen i Falmarksträsket | 43,0 | | 2 | 73 | 717985 | 174744 | |
| 3 | Hjåggbölebäcken | mynningen i Hjåggböleträsket | 75,0 | 40,0 | 3 | 81 | 717278 | 174590 | |
| 3 | Hjåggbölebäcken | utlopp Ragvaldsträsket | 35,1 | | 7 | 80 | 717702 | 174164 | |
| 4 | Renforsbäcken | mynningen i Mjövattsträsket | 69,5 | 15,8 | 5 | 88 | 716931 | 174620 | |
| 4 | Renforsbäcken | utlopp Renbergsvattnet | 53,6 | | 6 | 90 | 717081 | 174029 | |
| 5 | Finnmorbäcken | mynningen i Bureälven | 39,4 | | 9 | 73 | 716680 | 174718 | 428 |
| 6 | Lappbäcken | mynningen i Bureälven | 48,4 | | | 90 | 716645 | 174655 | 429 |
| 7 | Kvarnrisbäcken | mynningen i Bodträsket | 51,0 | | 4 | 92 | 716165 | 173835 | |
| 8 | Lillån | mynningen i Burträsket | 85,4 | | 2 | 94 | 716717 | 173216 | |
| 9 | Tvärån | mynningen i Bureälven | 49,0 | | 2 | 96 | 718182 | 172025 | |
| 10 | Bjurbäcken | mynningen i Bureälven | 42,8 | | 1 | 92 | 718232 | 171953 | |
| 21/22 mellan Bureälven och Mångbyån | | | | | | | | | |
| | kustområde | mellan Bureälven och Harrsjöbäcken | 0,0 | | | | | | |
| | Harrsjöbäcken | mynningen i havet | 36,1 | | | 91 | 717883 | 175944 | |
| | kustområde | mellan Harrsjöbäcken och Bäckån | 63,4 | | 4 | 88 | | | |
| | Bäckån | mynningen i havet | 118,7 | 22,3 | 6 | 88 | 716798 | 176911 | |
| | Bäckån | utlopp Storträsket | 96,4 | | 6 | 87 | 717062 | 176553 | |
| | Djupaån | inlopp Storträsket | 80,9 | 15,6 | 4 | 88 | 716713 | 176714 | |
| | kustområde | mellan Bäckån och Mångbyån | 84,3 | | 1 | 96 | | | |

| Biflödes- ordning | Vattendragsnamn | Utloppspunkt | Areal km ² | Areal- skillnad | Sjö % | Skog % | Utloppspunkt X Y | Anm |
|----------------------|---|----------------------------------|--------------------------|--------------------|----------|-----------|---------------------|-----|
| | 22 Mångbyån | | | | | | | |
| | Mångbyån | myningen i havet | 218,7 | | 9 | 78 | 714634 176785 | |
| | Mångbyån | utlopp Avafjärden | 218,6 | 0,1 | 9 | 78 | 714652 176739 | |
| | Strömmen | inlopp Avafjärden | 198,4 | 20,2 | 9 | 78 | 715159 176595 | |
| | Strömmen | utlopp Gärdefjärden | 198,1 | 0,3 | 9 | 78 | 715238 176594 | |
| | Mångbyån | inlopp Gärdefjärden | 116,9 | 81,2 | 5 | 83 | 715442 176504 | |
| | Mångbyån | nedom Djupbäcken | 86,9 | 30,0 | 6 | 88 | 715765 176118 | |
| | Bissjöån | ovan Djupbäcken | 50,4 | 36,6 | 9 | 81 | 715765 176118 | |
| 1 | Högfjärdån | myningen i Gärdefjärden | 43,8 | | 16 | 74 | 715484 176802 | |
| 1 | Högfjärdån | utlopp Älgräsket | 23,1 | 20,8 | 15 | 79 | 715967 176895 | |
| 2 | Djupbäcken | myningen i Mångbyån | 36,6 | | 1 | 97 | 715765 176118 | |
| | 22/23 mellan Mångbyån och Kålabodaån | | | | | | | |
| | kustområde | mellan Mångbyån och Lövseleån | 12,3 | | 5 | 88 | | |
| | Lövseleån | myningen i havet | 25,9 | | 1 | 90 | 714574 176322 | |
| | kustområde | mellan Lövseleån och Sundbäcken | 6,7 | | | 84 | | |
| | Sundbäcken | myningen i havet | 18,8 | | 2 | 91 | 714301 176297 | |
| | kustområde | mellan Sundbäcken och Kålabodaån | 42,5 | | 2 | 92 | | |
| | 23 Kålabodaån | | | | | | | |
| | Hertsångersälven | myningen i havet | 505,7 | | 2 | 83 | 713479 175611 | 430 |
| | Hertsångersälven | nedom Lillån | 495,9 | 9,8 | 2 | 83 | 713869 175512 | |
| | Hertsångersälven | ovan Lillån | 445,4 | 50,5 | 2 | 83 | 713869 175512 | |
| | Hertsångersälven | nedom Flarkån | 443,1 | 2,3 | 2 | 83 | 714019 175427 | |
| | Kålabodaån | ovan Flarkån | 194,1 | 249,0 | 2 | 82 | 714019 175427 | |
| | Kålabodaån | nedom Vebomarksån | 177,7 | 16,4 | 1 | 84 | 714628 175170 | 431 |
| | Kålabodaån | ovan Vebomarksån | 79,1 | 98,6 | 1 | 83 | 714628 175170 | |
| 1 | Lillån | myningen i Hertsångersälven | 50,5 | | 3 | 83 | 713869 175512 | |

| Biflödes- ordning | Vattendragsnamn | Utloppspunkt | Areal km ² | Areal- skillnad | Sjö % | Skog % | Utloppspunkt | | Anm |
|---|-----------------|-----------------------------------|--------------------------|--------------------|----------|-----------|--------------|--------|-----|
| | | | | | | | X | Y | |
| 2 | Flarkån | mynningen i Kålabodaån | 249,0 | | 1 | 83 | 714019 | 175427 | |
| 2 | Flarkån | nedom Granån | 240,4 | 8,6 | 1 | 83 | 713728 | 175268 | |
| 2 | Flarkån | ovan Granån | 147,3 | 93,0 | 1 | 83 | 713728 | 175268 | |
| 2 | Flarkån | nedom Flarkbäcken | 140,9 | 6,5 | 2 | 82 | 713872 | 174906 | |
| 2 | Flarkån | ovan Flarkbäcken | 79,8 | 61,0 | 1 | 82 | 713872 | 174906 | |
| 2 1 | Granån | mynningen i Flarkån | 93,1 | | 1 | 84 | 713728 | 175268 | |
| 2 1 | Granån | utlopp Ultervattsträsket | 38,6 | 54,4 | 1 | 91 | 714054 | 174120 | |
| 2 2 | Flarkbäcken | mynningen i Flarkån | 61,0 | | 2 | 83 | 713872 | 174906 | |
| 3 | Vebomarksån | mynningen i Kålabodaån | 98,6 | | 2 | 85 | 714628 | 175170 | 432 |
| 23/24 mellan Kålabodaån och Rickleån | | | | | | | | | |
| | kustområde | mellan Kålabodaån och Slättbäcken | 22,3 | | | 95 | | | |
| | Slättbäcken | mynningen i havet | 38,8 | | | 87 | 712758 | 175135 | 433 |
| | kustområde | mellan Slättbäcken och Rickleån | 16,0 | | 1 | 85 | | | |
| 24 Rickleån | | | | | | | | | |
| | Rickleån | mynningen i havet | 1648,9 | | 9 | 82 | 711855 | 175049 | 434 |
| | Rickleån | vid 24-2194 Netingforsen | 1648,6 | 0,3 | 9 | 82 | 711921 | 175029 | |
| | Rickleån | nedom Tryssjöbäcken | 1586,9 | 61,7 | 10 | 82 | 713345 | 174205 | |
| | Rickleån | ovan Tryssjöbäcken | 1568,5 | 18,5 | 10 | 82 | 713345 | 174205 | |
| | Rickleån | nedom Lugnbäcken | 1534,8 | 33,7 | 10 | 82 | 713822 | 173428 | |
| | Rickleån | ovan Lugnbäcken | 1495,7 | 39,2 | 10 | 82 | 713822 | 173428 | |
| | Rickleån | nedom Tvärån | 1486,7 | 8,9 | 10 | 82 | 714047 | 173100 | |
| | Rickleån | ovan Tvärån | 1392,0 | 94,7 | 10 | 81 | 714047 | 173100 | |
| | Rickleån | utlopp Bygdeträsket | 1354,5 | 37,5 | 11 | 81 | 714673 | 172654 | |
| | Kvarnbysån | utlopp Göksjön | 534,8 | 819,7 | 10 | 82 | 715804 | 172509 | |
| | Risån | inlopp Göksjön | 471,7 | 63,0 | 9 | 85 | 716216 | 172533 | 435 |
| | Risån | utlopp Brännvattnet | 435,8 | 35,9 | 9 | 84 | 717026 | 171516 | |
| | Risån | utlopp Yttre Åträsket | 365,7 | 70,1 | 11 | 83 | 717520 | 170752 | |
| | Risån | nedom Valburån | 310,4 | 55,3 | 12 | 83 | 717774 | 170023 | |
| | Risån | ovan Valburån | 242,1 | 68,3 | 10 | 84 | 717774 | 170023 | |

| Biflödes- ordning | Vattendragsnamn | Utloppspunkt | Areal km ² | Areal- skillnad | Sjö % | Skog % | Utloppspunkt | | Anm |
|----------------------|------------------|--------------------------|--------------------------|--------------------|----------|-----------|--------------|--------|-----|
| | | | | | | | X | Y | |
| | Risån | ovan Valburån | 242,1 | | 10 | 84 | 717774 | 170023 | |
| | | | | 34,7 | | | | | |
| | Risån | utlopp Sör-Lidsträsket | 207,5 | | 11 | 83 | 718564 | 169199 | |
| | | | | 54,4 | | | | | |
| | Risån | utlopp Nörd-Lidsträsket | 153,1 | | 9 | 84 | 719559 | 168740 | |
| | | | | 88,8 | | | | | |
| | Braxenån | inlopp Nörd-Lidsträsket | 64,3 | | 2 | 89 | 719647 | 168695 | |
| 1 | Tryssjöbäcken | mynningen i Rickleån | 18,5 | | 7 | 90 | 713345 | 174205 | |
| 2 | Lugnbäcken | mynningen i Rickleån | 39,2 | | 2 | 89 | 713822 | 173428 | |
| 3 | Tvärån | mynningen i Rickleån | 94,7 | | 4 | 89 | 714047 | 173100 | |
| | | | | 74,9 | | | | | |
| 3 | Tvärån | utlopp Bjursjön | 19,8 | | 12 | 81 | 714478 | 172293 | 436 |
| 4 | Korvbäcken | mynningen i Bygdeträsket | 46,7 | | 3 | 86 | 714862 | 172310 | |
| 5 | Tallån | mynningen i Bygdeträsket | 218,5 | | 11 | 76 | 715420 | 172207 | |
| | | | | 73,6 | | | | | |
| 5 | Tallån | utlopp Tallträsket | 144,9 | | 16 | 66 | 715979 | 171065 | |
| | | | | 81,3 | | | | | |
| 5 | Långträskån | utlopp Långträsket | 63,6 | | 23 | 65 | 716407 | 170600 | |
| 6 | Sikån | mynningen i Bygdeträsket | 474,1 | | 7 | 86 | 715870 | 172144 | |
| | | | | 43,6 | | | | | |
| 6 | Sikån | nedom Hålstensbäcken | 430,5 | | 8 | 85 | 716480 | 171678 | |
| | | | | 60,2 | | | | | |
| 6 | Sikån | utlopp Villvattnet | 370,3 | | 9 | 83 | 716804 | 170878 | |
| | | | | 34,4 | | | | | |
| 6 | Sikån | utlopp Åsträsket | 335,9 | | 10 | 85 | 717045 | 170228 | |
| | | | | 71,2 | | | | | |
| 6 | Sikån | nedom Grantjärnbäcken | 264,6 | | 11 | 85 | 717756 | 169283 | |
| | | | | 19,1 | | | | | |
| 6 | Sikån | ovan Grantjärnbäcken | 245,5 | | 11 | 85 | 717756 | 169283 | |
| | | | | 1,7 | | | | | |
| 6 | Sikån | utlopp Kalvträsket | 243,8 | | 11 | 85 | 717873 | 169132 | |
| | | | | 101,4 | | | | | |
| 6 | Sikån | inlopp Kalvträsket | 142,4 | | 12 | 83 | 717918 | 169017 | |
| | | | | 31,7 | | | | | |
| 6 | Sikån | utlopp Granträsket | 110,7 | | 12 | 83 | 718475 | 168474 | |
| | | | | 84,4 | | | | | |
| 6 | Stensträskbäcken | inlopp Granträsket | 26,3 | | 12 | 81 | 718885 | 168160 | |
| 6 1 | Grantjärnbäcken | mynningen i Sikån | 19,1 | | 14 | 85 | 717756 | 169283 | |
| 6 2 | Svartån | mynningen i Kalvträsket | 90,8 | | 9 | 88 | 717818 | 169035 | |
| | | | | 29,2 | | | | | |
| 6 2 | Svartån | utlopp Holmträsket | 61,6 | | 10 | 88 | 717724 | 168599 | |
| 7 | Andersvattenån | mynningen i Göksjön | 20,8 | | 10 | 74 | 715506 | 172797 | |

| Biflödes- ordning | Vattendragsnamn | Utloppspunkt | Areal km ² | Areal- skillnad | Sjö % | Skog % | Utloppspunkt | | Anm |
|---|-------------------|----------------------------------|--------------------------|--------------------|----------|-----------|--------------|--------|-----|
| | | | | | | | X | Y | |
| 8 | Valburån | mynningen i Risån | 68,3 | | 17 | 76 | 717774 | 170023 | |
| 8 | Valburån | utlopp Mensträsket | 46,3 | 22,0 | 24 | 70 | 718557 | 169796 | |
| 8 | Valburån | utlopp Arnträsket | 17,5 | 28,8 | 30 | 65 | 718825 | 169667 | |
| 24/25 mellan Rickleån och Dalkarlsån | | | | | | | | | |
| | kustområde | mellan Rickleån och Dalkarlsån | 12,0 | | 1 | 96 | | | |
| 25 Dalkarlsån | | | | | | | | | |
| | Dalkarlsån | mynningen i havet | 346,5 | | 2 | 84 | 711416 | 174861 | |
| | Dalkarlsån | nedom Storbäcken | 340,4 | 6,2 | 2 | 84 | 711451 | 174722 | |
| | Dalkarlsån | ovan Storbäcken | 258,8 | 81,6 | 2 | 84 | 711451 | 174722 | |
| | Dalkarlsån | vid 25-2409 Dalkarlså | 250,4 | 8,4 | 2 | 85 | 711313 | 174638 | |
| | Dalkarlsån | nedom Västra Dalkarlsån | 217,7 | 32,7 | 2 | 86 | 711804 | 174104 | |
| | Östra Dalkarlsån | ovan Västra Dalkarlsån | 95,4 | 122,3 | 1 | 86 | 711804 | 174104 | |
| | Östra Dalkarlsån | ovan Rönnbäcken | 37,8 | 57,7 | 1 | 87 | 712644 | 173581 | |
| 1 | Storbäcken | mynningen i Dalkarlsån | 81,6 | | 1 | 82 | 711451 | 174722 | |
| 1 | Storbäcken | utlopp Ytterklintsjön | 16,4 | 65,2 | 2 | 80 | 713080 | 173765 | |
| 2 | Västra Dalkarlsån | mynningen i Dalkarlsån | 122,3 | | 2 | 86 | 711804 | 174104 | |
| 2 | Västra Dalkarlsån | nedom Svartbäcken | 61,5 | 60,8 | 2 | 87 | 712428 | 173394 | |
| 25/26 mellan Dalkarlsån och Sävarån | | | | | | | | | |
| | kustområde | mellan Dalkarlsån och Ratuån | 21,4 | | 3 | 91 | 710511 | 174681 | |
| | Ratuån | mynningen i havet | 100,4 | | 2 | 80 | 710511 | 174681 | |
| | Ösjöån | utlopp Ösjön | 47,4 | 53,0 | 4 | 75 | 710873 | 173988 | |
| | kustområde | mellan Ratuån och Gryssjögroven | 12,4 | | 3 | 95 | 709956 | 174460 | |
| | Gryssjögroven | mynningen i havet | 29,8 | | 3 | 76 | 709956 | 174460 | |
| | kustområde | mellan Gryssjögroven och Sävarån | 71,9 | | 3 | 63 | 708645 | 173435 | |

| Biflödes- ordning | Vattendragsnamn | Utloppspunkt | Areal km ² | Areal- skillnad | Sjö % | Skog % | Utloppspunkt | | Anm |
|---|-----------------|--------------------------|--------------------------|--------------------|----------|-----------|--------------|---------------|-----|
| | | | | | | | X | Y | |
| Vattendrag som avrinner till Norge | | | | | | | | | |
| 116/117 norr om Rana | | | | | | | | | |
| | Skaerremjåkka | myningen i Norge | 140,4 | | | 3 | 4 | 740573 149670 | 437 |
| | Skaerremjåkka | nedom Graddiselva | 140,4 | 0,0 | | 3 | 4 | 740572 149677 | |
| | Skaerremjåkka | ovan Graddiselva | 85,7 | 54,6 | | 3 | 6 | 740572 149677 | 438 |
| | Skaerremjåkka | vid gränsen mot Sverige | 71,4 | 14,3 | | 4 | 7 | 740621 150116 | 439 |
| 1 | Graddiselva | myningen i Skaerremjåkkå | 54,6 | | | 3 | 1 | 740572 149677 | 440 |
| 1 | Graddiselva | vid gränsen mot Sverige | 39,3 | 15,4 | | 3 | | 740222 149921 | 441 |
| | Kjärdelva | myningen i Norge | 24,7 | | | 13 | | 755990 156457 | 442 |
| | Kärpelijåkka | myningen i Norge | 69,6 | | | 9 | | 754350 158778 | 443 |
| | Tjärvejåkka | myningen i Norge | 62,5 | | | 13 | | 754842 158763 | 444 |
| | Kalanjåkka | myningen i Norge | 20,4 | | | 5 | | 756411 159458 | 445 |
| | Kalanjåkka | vid gränsen mot Sverige | 15,0 | 5,4 | | 7 | | 756316 159511 | 446 |
| | Allakasjåkka | myningen i Norge | 27,7 | | | 5 | | 756898 159716 | 447 |
| | Kuollejåkka | myningen i Norge | 66,7 | | | 4 | | 760206 164037 | 448 |
| | Gamasjåkka | myningen i Norge | 33,4 | | | 15 | | 760469 167534 | 449 |
| | Stordalselva | myningen i Norge | 80,0 | | | 4 | 15 | 767227 168381 | 450 |
| | Stordalselva | utlopp Gåldajavri | 39,7 | 40,4 | | 5 | 21 | 767124 168548 | 451 |

Anmärkningar

- 1 Arealen avser Torneälvens totala avrinningsområde inklusive den del som avrinner genom Liakanjoki. Vid förgreningen uppströms Junosuando avleds i medeltal 57 % av vattenföringen genom Tarendöälven till Kalixälven. Den effektiva arealen för Torneälvens avrinningsområde vid mynningen blir då 34441 km². Av Torneälvens totala avrinningsområde ligger 283.9 km² i Norge och 14479.8 km² i Finland.
- 2 Vid förgreningen avleds vatten från Torneälvens huvudgren till Liakanjoki som går in i Finland och mynnar i havet öster om huvudgrenen. Arealen avser avrinningsområdet ovan förgreningen, och av detta ligger 14070.2 km² i Finland.
- 3 Av Torneälvens avrinningsområde nedom Martimojoki ligger 14015.4 km² i Finland och ovan Martimojoki ligger 13650.4 km² i Finland.
- 4 Av Torneälvens avrinningsområde nedom Tengeliönjoki ligger 13541.4 km² i Finland och ovan Tengeliönjoki ligger 10419.4 km² i Finland.
- 5 Av Torneälvens avrinningsområde nedom Ratasoja ligger 10370.9 km² i Finland och ovan Ratasoja ligger 10277.8 km² i Finland.
- 6 Av Torneälvens avrinningsområde nedom Paamajoki ligger 10240.9 km² i Finland och ovan Paamajoki ligger 10142.3 km² i Finland.
- 7 I den södra grenen av Torneälven kring Kyläsaari mynnar Pellojoki som kommer från Finland. Nedom sammanflödet av grenarna kring ön ligger 10100.4 km² av Torneälvens avrinningsområde i Finland.
- 8 Ovan förgreningen vid Kyläsaari ligger 9946.5 km² av Torneälvens avrinningsområde i Finland.
- 9 Av Torneälvens avrinningsområde nedom Naamijoki ligger 9869.0 km² i Finland och ovan Naamijoki ligger 8601.6 km² i Finland.
- 10 Av Torneälvens avrinningsområde nedströms Muonioälven ligger 283.9 km² i Norge och 8537.3 km² i Finland. Uppströms Muonioälven ligger 256.3 km² av avrinningsområdet i Norge.
- 11 256.3 km² av Torneälvens avrinningsområde nedströms och 154.9 km² uppströms Lainioälven ligger i Norge.
- 12 Från Torneälven 7.9 km uppströms Lainioälvens mynning går en gren med namnet Piipiönjoki, som mynnar i Lainioälven cirka 7.7 km uppströms dess mynning i Torneälven.
- 13 Cirka 3 km uppströms Junosuando avleds vatten från Torneälven via Tarendöälven till Kalixälven. Vid medelvattenföringen anses 57 % gå till Tarendögrenen och 43 % till Torneälvsgrenen. Arealuppgifterna från förgreningen till Torneälvens mynning är angivna utan hänsyn till förgreningen. För att få det effektiva avrinningsområdet ska arealerna minska med 5716 km².
- 14 Från Vittangjälven går en mindre gren med namnet Vittanginkuru, som mynnar i Torneälven strax uppströms Pysäjoki.
- 15 154.9 km² av Torneälvens avrinningsområde nedströms och 154.8 km² uppströms Rautasälven ligger i Norge.
- 16 154.8 km² av avrinningsområdet för Torneälven i utloppet av Torneträsk ligger i Norge.
- 17 21.1 km² av avrinningsområdet för Torneälven (Kamajäkka) uppströms Håikanjåkka ligger i Norge.
- 18 Vid mynningen i Kamajäkka delar sig Valfojåkka i två grenar. Arealen avser Kamajäkka uppströms den södra grenen. 5.4 km² av avrinningsområdet ligger i Norge.

- 19 Avrinningsområdet för Torneälvens biflöde Martimojoki ligger helt i Finland.
- 20 Avrinningsområdet för Torneälvens biflöde Tengeliönjoki ligger helt i Finland.
- 21 Avrinningsområdet för Torneälvens biflöde Ratasoja ligger helt i Finland.
- 22 Juojärvi har helt räknats till avrinningsområdet för Joujoki. Det som enligt topografiska kartan 27M SO ed 1 är sankområde norr om sjön, ingår enligt Gula kartan 27M:28 i sjön, och denna har även ett utlopp i norr mot avrinningsområdet för Kuittasjoki.
- 23 Avrinningsområdet för Torneälvens biflöde Paamajoki ligger helt i Finland.
- 24 Olkamangijärvi har två utlopp mot Pentäsjoki. Huvudgrenen är Vähäjoki. Bigrenen mynnar i Pentäsjoki 1.8 km uppströms Vähäjokis mynning.
- 25 Olkamangijärvi har två utlopp mot Pentäsjoki. Det östra med namnet Vähäjoki räknas som huvudgren. Arealen för Vähäjoki vid mynningen i Pentäsjoki avser det totala avrinningsområdet genom båda grenarna.
- 26 8.2 km uppströms mynningen i Pentäsjoki grenar sig Aapuajoki. Från sammanflödet mellan Aapuajokis huvudgren Luomajoki och Kulmunkijoki går en gren direkt till Aapuajoki 7.6 km uppströms mynningen. Den andra grenen med namnet Kulmunkijoki går till Aapuajoki strax nedströms utloppet från Aapuajärvi.
- 27 Nedströms sammanflödet mellan Luomajoki, som räknas som huvudgren för Aapuajokis vattendragssystem, och Kulmunkijoki delar sig vattendraget i två grenar. Den södra grenen har namnet Kulmunkijoki. Denna går samman med vattendraget från Aapuajärvi som har namnet Aapuajoki.
- 28 Avrinningsområdet för Torneälvens biflöde Pellojoki som mynnar i den södra grenen vid Kylänsaari, ligger helt i Finland.
- 29 Avrinningsområdet för Torneälvens biflöde Naamijoki ligger helt i Finland.
- 30 Av Muonioälvens avrinningsområde vid mynningen i Torneälven ligger 8537.3 km² i Finland.
- 31 Av Muonioälvens avrinningsområde nedom Ääverijoki ligger 8534.8 km² i Finland och ovan Ääverijoki ligger 8451.8 km² i Finland.
- 32 Av Muonioälvens avrinningsområde nedom Lompolojoki ligger 8427.2 km² i Finland och ovan Lompolojoki ligger 8271.3 km² i Finland.
- 33 I Saaremudas, den östra grenen av Muonioälven vid Kolarinsaari mynnar Yläsjoki, som kommer från Finland. Av Muonioälvens avrinningsområde nedströms sammanflödet av grenarna kring ön ligger 8263.6 km² i Finland.
- 34 Av Muonioälvens avrinningsområde ovan förgreningen vid Kolarinsaari ligger 7731.2 km² i Finland.
- 35 Av Muonioälvens avrinningsområde nedom Niesajoki ligger 7728.9 km² i Finland och ovan Niesajoki ligger 7621.4 km² i Finland.
- 36 Av Muonioälvens avrinningsområde nedom Äkäsjoki ligger 7611.5 km² i Finland och ovan Äkäsjoki ligger 6942.4 km² i Finland.
- 37 Av Muonioälvens avrinningsområde nedom Siekkajoki ligger 6922.1 km² i Finland och ovan Siekkajoki ligger 6875.5 km² i Finland.
- 38 Av Muonioälvens avrinningsområde nedom Pakajoki ligger 6819.5 km² i Finland och ovan Pakajoki ligger 6648.5 km² i Finland.

- 39 Av Muonioälvens avrinningsområde nedom Kangosjoki ligger 6537.1 km² i Finland och ovan Kangosjoki ligger 6245.7 km² i Finland.
- 40 Muonioälven grenar sig kring öarna Ojasensaari, Rukomasaari och Viiksinsaari. Biflödet Jerisjoki, vars avrinningsområde ligger helt i Finland, mynnar i Muonionjärvi, som är en vik av älven innanför Rukomasaari. Biflödet Kaarnesjoki, vars avrinningsområde också ligger helt i Finland, mynnar i älvens huvudgren norr om Viiksinsaari. Nedströms sammanflödet av grenarna ligger 6208.0 km² av Muonioälvens avrinningsområde i Finland.
- 41 Av Muonioälvens avrinningsområde uppströms grenarna kring Ojasensaari m.fl. öar ligger 5145.1 km² i Finland.
- 42 Av Muonioälvens avrinningsområde nedom Säynäjajoki ligger 5095.7 km² i Finland och ovan Säynäjajoki ligger 5050.8 km² i Finland.
- 43 Suopatusjoki delar sig strax för mynningen i Muonioälven. Den mindre grenen mynnar i älven 1.2 km nedströms huvudgrenen.
- 44 Av Muonioälvens avrinningsområde nedom Äijäjoki ligger 5024.3 km² i Finland, och ovan Äijäjoki ligger 4985.2 km² i Finland.
- 45 Av Muonioälvens avrinningsområde nedom Palojoki ligger 4964.7 km² i Finland och ovan Palojoki ligger 4253.6 km² i Finland.
- 46 Av Muonioälvens avrinningsområde nedom Nunasjoki ligger 4241.0 km² i Finland, och ovan Nunasjoki ligger 4201.5 km² i Finland.
- 47 Av Muonioälvens avrinningsområde nedom Taruantojoki ligger 4180.6 km² i Finland, och ovan Taruantojoki ligger 3856.3 km² i Finland.
- 48 Runt ön Isosaari och en ö väster om denna grenar Muonioälven. I grenen söder om Isosaari mynnar biflödena Myllyjoki och Paankijoki.
- 49 Av Muonioälvens avrinningsområde nedom Maljasjoki ligger 3837.6 km² i Finland, och ovan Maljasjoki ligger 3730.0 km² i Finland.
- 50 Av Muonioälvens avrinningsområde nedom Pahtajoki ligger 3693.8 km² i Finland, och ovan Pahtajoki ligger 3605.9 km² i Finland.
- 51 Av Muonioälvens avrinningsområde nedom Jietajoki ligger 3595.6 km² i Finland, och ovan Jietajoki ligger 3250.3 km² i Finland.
- 52 Mannajärvi, som har räknats till avrinningsområdet för Idijoki, har två utlopp mot Muonioälven. Den mindre nordöstra grenen har namnet Orjanpuas.
- 53 Av Muonioälvens avrinningsområde nedom Lätäseno ligger 3239.0 km² i Finland, och ovan Lätäseno ligger 1090.4 km² i Finland.
- 54 Ainattijoki grenar sig uppströms mynningen i Könkämäälven. Den mindre grenen med namnet Kiltijoki mynnar i älven 2.2 km uppströms huvudgrenen. Hela avrinningsområdet för Ainattijoki är kopplat till huvudgrenen.
- 55 Av Könkämäälvens avrinningsområde nedom Sottujoki ligger 1038.5 km² i Finland, och ovan Sottujoki ligger 955.9 km² i Finland.
- 56 Av Könkämäälvens avrinningsområde nedom Vuoskujoki ligger 948.2 km² i Finland, och ovan Vuoskujoki ligger 881.2 km² i Finland.
- 57 Av Könkämäälvens avrinningsområde nedom Tammukkajoki ligger 858.5 km² i Finland, och ovan Tammukkajoki ligger 786.4 km² i Finland.

- 58 I Naimakkajärvi mynnar Ropijoki som kommer från Finland. Av Könkämäälvens avrinningsområde i utloppet av sjön ligger 776.5 km² i Finland.
- 59 Av Könkämäälvens avrinningsområde i inloppet av Naimakkajärvi ligger 679.1 km² i Finland.
- 60 Av Könkämäälvens avrinningsområde nedom Iittojoki ligger 638.7 km² i Finland, och ovan Iittojoki ligger 578.4 km² i Finland.
- 61 Av Könkämäälvens avrinningsområde nedom Suppijoki ligger 559.6 km² i Finland, och ovan Suppijoki ligger 383.3 km² i Finland.
- 62 Av Könkämäälvens avrinningsområde nedom Tsaddamasjohka ligger 347.4 km² i Finland, och ovan Tsaddamasjohka ligger 238.3 km² i Finland.
- 63 I Taatsajärvi mynnar vattendraget från Ylinen och Alanen Kilpisjärvi (Kilpisjoki). Av Könkämäälvens avrinningsområde i utloppet av sjön ligger 27.6 km² i Norge och 200.9 km² i Finland.
- 64 27.6 km² av Muonioälvens (Kummaeno) avrinningsområde nedströms och 22.7 km² uppströms Kåbmejåkkå ligger i Norge.
- 65 Arealen avser avrinningsområdet för Muonioälvens källgren Njärrejåkkå ovan vattendraget som kommer från nordväst från Måskokaise. 17.0 km² av avrinningsområdet ligger i Norge.
- 66 Avrinningsområdet för Muonioälvens biflöde Ääverijoki ligger helt i Finland.
- 67 Avrinningsområdet för Muonioälvens biflöde Lompolojoki ligger helt i Finland.
- 68 Vattendraget med mynningskoordinaterna 750017-181387 kommer från Kursujärvi.
- 69 Muonioälvens biflöde Ylläsjoki mynnar i den östra grenen vid Kolarinsaari, och dess avrinningsområde ligger helt i Finland.
- 70 Avrinningsområdet för Muonioälvens biflöde Niesajoki ligger helt i Finland.
- 71 Avrinningsområdet för Muonioälvens biflöde Äkäsjoki ligger helt i Finland.
- 72 Avrinningsområdet för Muonioälvens biflöde Siekkijoki ligger helt i Finland.
- 73 Avrinningsområdet för Muonioälvens biflöde Pakajoki ligger helt i Finland.
- 74 Hela avrinningsområdet vid utloppet av Liivajärvi har räknats till Liivajoki. Sjön har även ett utlopp genom ett vattendrag som genom sjöarna Lovikkajärvet avrinner till Vajajoki. Detta vattendrag har utloppskoordinaterna 754198-180384. Arealen avser det lokala avrinningsområdet för detta vattendrag från utloppet av Liivajärvi till mynningen i Vajajoki.
- 75 Liivajärvi har två utlopp, dels Liivajoki i sydväst, dels ett i sydost som genom sjöarna Lovikkajärvet avrinner till Vajajoki. Hela avrinningsområdet vid utloppet av Liivajärvi har räknats till Liivajoki.
- 76 Merasjoki mynnar i Takaväylä, vilken är en utbuktning av Muonioälven.
- 77 Vid sammanflödet av Merasjoki, som kommer från Kursujärvi, och Kierrejoki med biflödet från Halju-Rautujärvi har den senare det största avrinningsområdet. Denna gren räknas därför som huvudgren för Merasjokis vattendragssystem och Merasjoki blir biflöde.
- 78 Avrinningsområdet för Muonioälvens biflöde Kangosjoki ligger helt i Finland.
- 79 Jerisjoki mynnar i Muonionjärvi, som är en från Muonioälven delvis avsnörd vik innanför ön Rukomasaari. Dess avrinningsområde ligger helt i Finland.

- 80 Kaarnesjoki mynnar i Muonioälvens huvudgren norr om ön Viiksinsaari. Dess avrinningsområde ligger helt i Finland.
- 81 Avrinningsområdet för Säynäjajoki ligger helt i Finland.
- 82 Suopatusjoki delar sig 2.5 km uppströms mynningen i Muonioälven. Den mindre grenen mynnar i älven 1.2 km nedströms huvudgrenen. Arealen vid mynningen avser hela avrinningsområdet genom båda grenarna.
- 83 Muonioälvens biflöde Äijäjoki ligger helt i Finland.
- 84 Avrinningsområdet för Muonioälvens biflöde Palojoki ligger helt i Finland.
- 85 Muonioälvens biflöde Nunasjoki ligger helt i Finland.
- 86 Vid sammanflödet mellan Luongasjoki och vattendraget från dalarna Kesvikursu och Saatukkursu har det senare det största avrinningsområdet och räknas som huvudgren för Luongajokis vattendragssystem.
- 87 Avrinningsområdet för Muonioälvens biflöde Taruantojoki ligger helt i Finland.
- 88 Myllyjoki mynnar i en gren av Muonioälven på södra sidan om Isosaari. I avrinningsområdet ingår Vuontsjärvi, och vattendragets mynning är lika med utloppet ur sjön.
- 89 Muonioälvens biflöde Paankijoki mynnar i en gren av älven som går söder om ön Isosaari.
- 90 Avrinningsområdet för Muonioälvens biflöde Maljasjoki ligger helt i Finland.
- 91 Avrinningsområdet för Muonioälvens biflöde Pahtajoki ligger helt i Finland.
- 92 Avrinningsområdet för Muonioälvens biflöde Jietajoki ligger helt i Finland.
- 93 Till avrinningsområdet för Idijoki har räknats sjön Mannajärvi. Denna har två utlopp mot Muonioälven. Det nordvästra räknas som huvudgren för Idijoki, det nordöstra med namnet Orjanpuas är en sidogren. Arealen vid mynningen av Idijoki avser det totala avrinningsområdet genom båda grenarna.
- 94 Avrinningsområdet för Muonioälvens biflöde Lätäseno ligger helt i Finland.
- 95 Ainattijoki delar sig 8 km uppströms mynningen i Könkämäälven. Den mindre västra grenen med namnet Kiltijoki mynnar i älven 2.2 km uppströms huvudgrenens mynning. Arealen för Ainattijoki vid mynningen avser det totala avrinningsområdet genom båda grenarna.
- 96 Avrinningsområdet för Könkämäälvens biflöde Sottujoki ligger helt i Finland.
- 97 Avrinningsområdet för Könkämäälvens biflöde Vuoskujoki ligger helt i Finland.
- 98 Sjön med höjden 389 m, som är en avsnörd vik av Könkämäälven, ingår i avrinningsområdet för Virkkujoki.
- 99 Avrinningsområdet för Könkämäälvens biflöde Tammukkajoki ligger helt i Finland.
- 100 Avrinningsområdet för Könkämäälvens biflöde Ropijoki som mynnar i Naimakkajärvi ligger helt i Finland. Ropijärvi, som är delvis avsnörd från Naimakkajärvi är inräknad i avrinningsområdet.
- 101 Avrinningsområdet för Könkämäälvens biflöde Iittojoki ligger helt i Finland.
- 102 Avrinningsområdet för Könkämäälvens biflöde Suppijoki ligger helt i Finland.
- 103 Avrinningsområdet för Könkämäälvens biflöde Tsaddamasjohka ligger helt i Finland.

- 104 Av Kilpisjokis avrinningsområde vid mynningen i Taatsjärvi ligger 199.5 km² i Finland.
- 105 Avrinningsområdet för sjön Gåldajav'ri, 39.7 km², har helt räknats till det norska vattendraget Stordalselva. Sjön har emellertid också ett utlopp i öster via Kuokkimajärvi till Ylinen Kilpisjärvi. Enligt uppgift från den hydrologiska tjänsten i Finland är denna gren i det närmaste torr under vintern, medan den under snösmältningen kan ha en ganska riklig vattenföring.
- 106 4.9 km² av avrinningsområdet för Kåbmejåkkå i utloppet av Kåbmejaure ligger i Norge.
- 107 Genom Piipiönjoki går en mindre del vatten över från Torneälven vid Junosuando till Lainioälven.
- 108 101.5 km² av Lainioälvens avrinningsområde nedströms och 17.7 km² uppströms Råstoätno ligger i Norge.
- 109 17.7 km² av Lainioälvens (Tavvaätno) avrinningsområde nedströms Kiepanjåkkå ligger i Norge.
- 110 12.4 km² av Lainioälvens (Kårvejåkkå) avrinningsområde nedströms Skittsekallojåkkå ligger i Norge.
- 111 7.4 km² av Lainioälvens (Kårvejåkkå) avrinningsområde i utloppet av Kårvejaure ligger i Norge.
- 112 Piipiönjoki är en gren som leder vatten från Torneälven till Lainioälven. Arealen avser dess avrinningsområde från utloppet från Torneälven till mynningen i Lainioälven.
- 113 Vid sammanflödet av Nuuksujoki och Leipiöjoki räknas den senare som huvudgren för Nuuksujokis vattendragssystem.
- 114 Särkijoki har från Vuoksujärvi två utlopp mot Lainioälven.
- 115 Vattendraget med mynningskoordinaterna 760450-170860 är det sydvästra utloppet från Tavvajaure. Hela avrinningsområdet 15.0 km² för sjön har räknats till Tavvajåkkå som mynnar i Tavvaätno, Lainioälvens huvudgren.
- 116 Vattendraget 759311-171616 kommer från sjöarna Tjåulmajaureh.
- 117 Vattendraget med mynningskoordinaterna 760450-170860 är det sydvästra utloppet från Tavvajaure. Arealen 0.07 km² avser det lokala avrinningsområdet mellan utloppet från Tavvajaure och mynningen i Pulsujokis källgren Taavajoki/Tavvajåkkå/Kåddujåkkå.
- 118 Kaskasjåkkå har enligt topografiska kartan 31K tre grenar vid mynningen i Lainioälven.
- 119 Hela avrinningsområdet 283.1 km² vid utloppet ur Råstojaure har räknats till Råstoätno. Sjön har emellertid även utlopp genom Rostaelva i nordväst till Norge. Genom detta utlopp anses 55 % av avrinningen från sjön gå. 83.8 km² av avrinningsområdet ligger i Norge.
- 120 Som källflöde till Råstojaure räknas vattendraget från den norska sjön Harvesjav'ri, som mynnar i den nordvästra viken av Råstojaure (Rås'tajav'ri), från vilken sjöns sekundära utlopp mot Norge går. Avrinningsområdet ligger helt i Norge.
- 121 Såtsanjaure har två utlopp. Som huvudutlopp räknas Årjapålsåtsanjåkkå, som är biflöde till Tavvaätnos biflöde Harrejåkkå och som sekundärt utlopp räknas Såtsanjåkkå. Arealen avser Såtsanjåkkå mellan utloppet ur Såtsanjaure och mynningen i Råstoätno.
- 122 5.3 km² av avrinningsområdet för Aktsajåkkå vid mynningen i Råstojaure ligger i Norge.
- 123 10.8 km² av avrinningsområdet för Kassåivejåkkå vid mynningen i Råstojaure ligger i Norge.
- 124 Avrinningsområdet för Tavvajaure har helt räknats till Tavvajåkkå. Sjön har även ett utlopp i sydväst till Tavvajåkkå/Taavajoki som är källgren för Pulsujoki.

- 125 Avrinningsområdet för Såtsanjaure har helt räknats till Årjapälsåtsanjåkkå. Sjön har även ett utlopp till Såtsanjåkkå som mynnar i Råstoätno.
- 126 5.3 km² av avrinningsområdet för Kiepanjåkkå i utloppet av Kiepanjaure ligger i Norge.
- 127 5.0 km² av avrinningsområdet för Skittsekallojåkkå i utloppet av Pajeb Tjuolmajaure ligger i Norge.
- 128 Från Vittangiälven 4.7 km uppströms dess mynning i Torneälven går en mindre gren, Vittanginkuru, till Torneälven med mynning strax uppströms Pysäjoki. Arealen för Vittangiälven avser avrinningsområdet genom båda grenarna.
- 129 I Vaikkijoki finns cirka 2 km uppströms mynningen en förgrening som kan leda vatten till Vittangiälven 2.5 km uppströms mynningen av Vaikkijoki. Hela avrinningsområdet ovan förgreningen är inräknad i arealen vid mynningen.
- 130 Ett område med avrinningsområde 5.2 km nordväst om Maltosjärvi avrinner genom en bäck som delar sig. Området har räknats helt till avrinningsområdet för Maltosjoki, men det kan avrinna helt eller delvis till Vittangiälven 2.4 km uppströms Maltosjokis mynning.
- 131 Vattendraget med mynningskoordinaterna 754810-172332 kommer från sjön Maattajärvi.
- 132 Alanen Sevujärvi och Ylinen Sevujärvi ligger på samma nivå och räknas som en sjö.
- 133 Luongasjoki delar sig 1.3 km uppströms mynningen. En mindre gren går till Torneälven uppströms huvudgrenen. Arealen avser avrinningsområdet genom båda grenarna.
- 134 Luongasjärvi har två utlopp.
- 135 Sjön Luossajärvi har tidigare haft sitt utlopp i nordväst till Pahtajoki, som är biflöde till Rautasälven. I samband med gruvdriften i Kiruna stängdes detta utlopp, och ett utlopp öppnades mot Luossajoki. Luossajärvi är numera sänkt och torrlagd. Genom gruvdriften i Kirunavaara och anlagda slamdammar avrinner delar som tidigare dränerade till Torneälvens avrinningsområde numera till Kalixälvens avrinningsområde.
- 136 Rautasätno delar sig vid Rautas i två grenar, Alep Suorri och Lulip Suorri. Biflödena Kajtasijoki och Njuotjamajoki mynnar i Alep Suorri.
- 137 Sjön Luossajärvi vid Kiruna har förr avrunnit till Pahtajoki. Detta utlopp har stängts och sjön, som nu är avsänkt, dräneras till Luossajoki.
- 138 Låtnjonjaure samt två sjöar med höjden 530 och 510 m och med sammanlagda avrinningsområdet 2.8 km² har räknats till avrinningsområdet för Kajtasjåkkå. Genom ett utlopp i nordväst från sjön 510 m kan de även avrinna till Njuotjanjåkkå.
- 139 2.0 km² av avrinningsområdet för Vuoskojåkkå vid mynningen i Rakisätno ligger i Norge.
- 140 0.7 km² av avrinningsområdet för Ripasätno vid mynningen i Torneträsk ligger i Norge.
- 141 0.2 km² av avrinningsområdet för Ripasätno i utloppet av Ripasjaure ligger i Norge.
- 142 0.1 km² av avrinningsområdet för Ripasätno i inloppet av Ripasjaure ligger i Norge.
- 143 61.7 km² av avrinningsområdet för Snurrijåkkå nedströms och 32.1 km² uppströms Riksojåkkå ligger i Norge.
- 144 6.9 km² av avrinningsområdet för Snurrijåkkå i utloppet av Käivujaure ligger i Norge.
- 145 29.6 km² av avrinningsområdet för Riksojåkkå vid mynningen i Snurrijåkkå ligger i Norge.
- 146 Hela avrinningsområdet för Riksojåkkå vid riksgränsen ligger i Norge.

- 147 62.6 km² av avrinningsområdet för Njuoraätno vid mynningen i Torneträsk ligger i Norge.
- 148 54.5 km² av avrinningsområdet för Njuoraätno i utloppet av Vuolep Njuorajaure ligger i Norge.
- 149 34.6 km² av avrinningsområdet för Njuoraätno i utloppet av Vassijaure ligger i Norge.
- 150 26.9 km² av avrinningsområdet för Njuoraätno (Katterjåkka) i inloppet av Vassijaure ligger i Norge.
- 151 19.9 km² av avrinningsområdet för Kårtjejåkka i utloppet av Pajep Njuorajaure ligger i Norge.
- 152 6.9 km² av avrinningsområdet för Kårtjejåkka i inloppet av Pajep Njuorajaure ligger i Norge.
- 153 Sjön Går'zejav'ri vid riksgränsen ligger till största delen i Norge. 5.1 km² av avrinningsområdet i utloppet av sjön ligger i Norge.
- 154 Koutojärvi, som avrinner till Pallakkajoki, har även ett mindre utlopp direkt till Lapinjoki med mynning cirka 500 m nedströms Pallakkajokis mynning.
- 155 Oinasjärvi med avrinningsområde 7.9 km² har helt räknats till Tjärasbäcken, som mynnar i Kypasjärv. Sjön har även ett mindre utlopp i nordost till Kiilisjärvi.
- 156 Haukijoki kan ha ett mindre utlopp i sydväst, vilket mynnar direkt i Kukasjoki 1.7 km uppströms mynningen av Linkkabäcken.
- 157 Oinasjärvi har sitt huvudutlopp genom Oinasbäcken och har helt räknats till Tjärasbäckens avrinningsområde. Sjön har även ett mindre utlopp i nordväst till Kiilisjärvi.
- 158 Vattendraget med mynningskoordinaterna 732628-184960 är utloppsvattendraget från Gäddträsket.
- 159 Genom Tarendöälven tillförs till Kalixälven i genomsnitt 57 % av medelvattenföringen från Torneälven vid förgreningen vid Junosuando. För att få det effektiva avrinningsområdet för Kalixälven ska arealen ökas med 5716 km² från Tarendöälvens mynning till mynningen i havet. Det effektiva avrinningsområdet för Kalixälven vid mynningen i havet blir 23846 km². Enligt gamla uppgifter ansågs Kalixälven ha sin mynning vid Nederkalix. Mynningen anses nu ligga cirka 5 km längre nedströms mellan Bredviken på vänster strand och Sandviken på höger strand.
- 160 Råktjärv har två utlopp. Huvudutloppet är den västra grenen, Trångån, vid Råktforsen. Vid högvatten går det även ut vatten genom vägtrummor i sydöstra änden av Råktjärvänden. Detta utlopp går till Lillån som mynnar i Morjärvsavan, en vik av Morjärvsträsket.
- 161 Förutom med tillrinningen från sitt eget lokala avrinningsområde bidrar Tarendöälven med i genomsnitt 57 % av Torneälvens vattenföring uppströms förgreningen vid Junosuando.
- 162 Vid sammanflödet av Kalixälven och Kaitumälven har den senare det största avrinningsområdet och räknas som huvudgren för Kalixälvens vattendragssystem.
- 163 Av tillflödena till Padje-Kaitumjaure har Tjäktjajåkka det största avrinningsområdet och räknas som källgren för Kalixälvens vattendragssystem.
- 164 Mjoträsket har helt räknats till avrinningsområdet för Kvarnån. Sjön har även ett utlopp i sydost till Sågbäcken. Arealen för Sågbäcken avser avrinningsområdet mellan utloppet från Mjoträsket och mynningen i Flasabäcken.
- 165 Mjoträsket har två utlopp, ett nordväst mot Stor-Lappträsket i Kvarnåns avrinningsområde och ett i sydost till Såbäcken som mynnar i Flasabäcken. Sjön har helt räknats till avrinningsområdet för Kvarnån.
- 166 Före sänknings av Kosjärv avrann större delen av avrinningsområdet för Finnvikgraven söderut till Ökvattenbäcken och tillhörde avrinningsområdet för Pålängså.

- 167 Vid högvattenföring i Kalixälven avrinner en del vatten från Råktjärvi i sydöstra delen av viken Råktjärvänden till Lillån.
- 168 Kvarnbäcken har två mynningsgrenar. Den södra mynnar i Ängesån i den västra grenen vid Storholmen.
- 169 Vid sammanflödet mellan Ängesån och Linaälven har den senare det största avrinningsområdet och räknas som huvudgren för Ängesåns vattendragssystem.
- 170 Sjön Kotjärvi med avrinningsområde 1.2 km² vid Yrttivaara har antagits avrinna till Linaälvens gren Pikkujoki på södra sidan av Aksusaari. Sjön har även ett utlopp i sydost genom vilket den helt eller delvis kan avrinna till Särkijoki, som är källgren för Nitsån.
- 171 Kvarnbäcken delar sig vid mynningen i Ängesån. Den norra grenen mynnar i Ängesån uppströms Storholmen, och den södra grenen mynnar i Ängesåns gren öster om Storholmen.
- 172 Genom Kanalen kan vatten ledas till Innerträsket från Tvärån uppströms dess mynning i Ängesån.
- 173 Genom Kanalen kan vatten föras över från Tvärån/ Ytterån till Innerträsket i Kvarnbäckens avrinningsområde.
- 174 Sjön Kotjärvi med avrinningsområde 1.2 km² vid Yrttivaara har räknats till Linaälven. Sjön kan genom ett utlopp i sydost helt eller delvis avrinna till Särkijoki, Nitsåns källgren.
- 175 I övre delen av Ala-Leipojoki, som är biflöde till Ängesån, finns ett avrinningsområde med arealen 37.6 km² uppströms förgreningar. Hela detta område har räknats till Ala-Leipojoki, men det kan helt eller delvis även avrinna till Puksujärvi, som tillhör avrinningsområdet för Knöösinoja.
- 176 Elmjärvi med avrinningsområde 6.0 km² vid utloppet har helt räknats till Kvarnåns biflöde Elmabäcken. Sjön har även ett utlopp i sydost genom Jypyräbäcken till Kalixälvens biflöde Björkån.
- 177 Vid sammanflödet mellan Linaälven och Ängesån räknas Linaälven som huvudgren för Ängesåns vattendragssystem och grenen med namnet Ängesån som biflöde.
- 178 Från Pierujoki 1850 meter uppströms Urtomanjokis mynning går en mindre gren, som kan leda vatten till Pierujoki nedströms Urtomanjoki.
- 179 cirka 2.5 km nedströms sammanflödet av Rovijoki och Kankijoki grenar sig vattendraget. En gren förenar sig med Myllyjoki och avrinner till Yli-Leipojoki. Den andra grenen grenar sig åter, varvid en gren går till Ala-Leipojoki och en till Puksujärvi, som avrinner till Knöösinojas huvudgren Jorpojoki. Hela avrinningsområdet 37.6 km² uppströms förgreningarna har räknats till Yli-Leipojoki.
- 180 Den södra av sjöarna Tsåkulakjaureh med avrinningsområde 3.7 km² har räknats till Kaitumsälvens biflöde Akkajoki. Genom ett utlopp i sydost kan sjön även avrinna till Kieblejaure som avrinner genom Kieblejåkka.
- 181 Mynningen av Alsån i Kalixälven är detsamma som utloppet av Djupträsket.
- 182 Stor-Grundträsket består av tre från varandra delvis avsnörda delar. Både den södra och den norra delen har namnet Lill-Grundträsket. Utloppet från sjön är från södra Lill-Grundträsket och inloppet till norra Lill-Grundträsket.
- 183 Elmjärvi med avrinningsområde 6.0 km² har helt räknats till Ängesåns biflöde Kvarnån. Genom ett utlopp i sydost till Jypyräbäcken kan den också avrinna till Kalixälvens biflöde Björkån.
- 184 Jierijärvi med dess tillflöden har räknats till avrinningsområdet för Krikinpojanjoki. Endast den del av Kenttäjoki som ligger söder om en dammvall cirka 700 m uppströms i vattendraget har räknats som tillflöde till Jierijoki (Teurajoki).

- 185 Arealen för Kenttäjoki avser dess avrinningsområde från dammvallen cirka 700 m uppströms vattendragets mynning till dess mynning i Jierijoki. Före avsänkningen av Jierijärvi rann vid vårfloden vatten ut från sjön till Kenttäjoki. Kenttäjoki nordväst om dammvallen rinner mot Jierijärvi.
- 186 Jierijärvi sänktes på 1930-talet och har sitt utlopp i nordväst till Krikinpojanjoki. Enligt uppgift i utredning gjord av Pajala kommun är sjöns tillflöden Ylinoja i norr, dräneringsdiken från Lahenpää, Pahaoja i öster och Kenttäjoki i söder. I Kenttäjoki finns enligt gula kartan 27M:82 en dammvall cirka 700 m uppströms dess mynning i Jierijoki. Vattendelaren är dragen över denna, så att Kenttäjoki söder om vallen har antagits dränera till Jierijoki och norr om vallen till Jierijärvi.
- 187 Vid sammanflödet av Koinujoki och Narkausjoki räknas den förra som huvudgren för Narkåns vattendragssystem. Nedströms sammanflödet är huvudgrenens namn Narkausjoki.
- 188 Genom Tarendöälven tillförs till Kalixälven i medeltal 57% av vattnet från Torneälven från förgreningen vid Junosuando. För att få den effektiva arealen för avrinningsområdena längs Tarendöälven ska därför 5716 km² adderas till de i tabellen angivna värdena.
- 189 Jukkasvuopio är inräknad i avrinningsområdet för Kiimajoki, och dess mynning är lika med utloppet av Jukkasvuopio mot Tarendöälven.
- 190 Vid sammanflödet av Vuostojoki och Rautajoki räknas den senare som huvudgren för Vuostojokis vattendragssystem.
- 191 Saittäjärvi har två utlopp. Väster om det naturliga utloppet går från sjön en kanal, som mynnar i Saittäjoki cirka 2 km nedströms sjön.
- 192 Uppströms mynningen av Onttojoki grenar sig Kalixälven kring öarna Palosaari och Maasaari. Kursunjoki mynnar i en gren väster om Maasaari.
- 193 I avrinningsområdet för Parakkajoki ingår viken Ylivuopio. Vid inflödet i denna är avrinningsområdet 33.8 km².
- 194 Vid sammanflödet av Kalixälven och Kaitumälven räknas den senare som huvudgren för Kalixälvens vattendragssystem och Kalixälven som biflöde.
- 195 Nedströms utloppet ur Holmajärvi delar sig Kalixälven i två grenar mot Kaalasjärvi. Arealen vid inloppet i Kaalasjärvi avser avrinningsområdet genom båda grenarna.
- 196 Vattendraget med mynningskoordinaterna 751610-169053 är vattendraget från Nilakkajärvi.
- 197 Unna Raitajäkka har närmast mynningen i Vistasjäkka ett deltaområde med flera grenar. Arealen avser avrinningsområdet genom samtliga grenar.
- 198 Kotijärvi med avrinningsområde 3.0 km² Kotijärvi har också ett utlopp i väster till vattendraget 749812-169087 som mynnar i Kaitumälven vid Killinge. Den södra av sjöarna Tsåkulakjaureh med avrinningsområde 3.8 km² har också räknats till Akkajoki. Denna sjö har även ett utlopp i söder mot Kieblejaure, som avrinner genom Kieblejäkka till Linajoki.
- 199 I avrinningsområdet för Arasaivajäkka ingår viken Aravuopio. Vid inflödet i denna är avrinningsområdet 57.9 km².
- 200 Arealen avser Tertojäckas källgren Kirjasjäkka nedströms ett vattendrag som kommer från fjället Larkimtjäkka.
- 201 Kuoperjäkka har vid mynningen ett deltaområde med flera grenar. Arealen avser avrinningsområdet genom samtliga grenar.
- 202 Bjumisträsket och den nästan helt torrlagda Kosjärv m.fl. sjöar avrann förr genom Ökvattenbäcken till Pålängån. Efter dikningsföretag vid vilket flera av sjöarna avsänktes avrinner de genom Finnvikgraven till Kalixälven.

- 203 Jämtöfjärden, Högsöfjärden och Vitåfjärden räknas som en sjö med huvudnamnet Vitåfjärden.
- 204 Norr-Lillån har två utloppsgrenar mot Råneälven. Den gren som räknas som sidogren mynnar i älven cirka 500 m nedströms huvudgrenen.
- 205 Cirka 4.5 km uppströms mynningen i Råneälven grenar sig Venetjoki. Den högra grenen med namnet Pikku Venetjoki mynnar i Råneälven 1 km uppströms huvudgrenen.
- 206 Mynningen för Abramsån har bestämts till utloppet ur Avan mot Degerselet vid Sundsnäs. Avan, som ligger på samma nivå som Degerselet, är således inräknad i avrinningsområdet för Abramsån.
- 207 Lappen och Avan är två små sjöar som förr var en del av deltaområdet vid inflödet i Stor-Lappträsket. De är numera avsnörda från Livasälven och har räknats till avrinningsområdet för Mörträskbäcken.
- 208 Livasälven rann förr genom Grundträsket. Sjön är numera avsnörd från älven och har räknats till avrinningsområdet för Mossaviksbäcken.
- 209 Norr-Lillån har två grenar vid mynningen i Råneälven.
- 210 Venetjoki grenar sig cirka 4.5 km uppströms mynningen. Dess totala areal inklusive Pikku Venetjoki är 428.9 km².
- 211 Arealen för Pikku Venetjoki avser det lokala området mellan dess mynning i Råneälven och förgreningspunkten från Venetjoki.
- 212 Från Persöfjärden går två utlopp mot havet. Huvudgren är Altersundet, som mynnar i Brändöfjärden. Bigrenen Metsundet mynnar i Furufjärden. Arealen för Altersundet vid mynningen i havet avser det totala avrinningsområdet genom båda grenarna.
- 213 Gammelstadsviken, Sellingsundet, Holmsundet, Björbyfjärden, Björskatafjärden, Skurholmsfjärden och fjärden öster om Sinksundet har på grund av landhöjningen delvis blivit avsnörda från havet och betraktas som inlandsvatten. Vattensystemet har två utlopp dels österut via Sinksundet till Sörbyfjärden-Mulövik-Granöfjärden, dels söderut från Skurholmsfjärden till Gråsälffjärden. Arealen vid mynningen avser totala avrinningsområdet genom båda utloppen.
- 214 Av Luleälvens totala avrinningsområde ligger 694.7 km² i Norge.
- 215 Med utloppet ur Gammelstadsfjärden avses en linje från Stenudden till Furunäsudden.
- 216 Cirka 5 km nedströms Bodens kraftverk går en liten gren med namnet Sävastån från Luleälven och norr och öster om Sävastön. I övre änden av ön där Sävastån avviker från huvudälven finns en tröskel, och endast vid mycket höga flöden går vatten den vägen. I nedströmsändan av Sävastån finns en damm för att hålla vattenståndet uppe. Sävastån mynnar i Bodån, som är en annan bigren av Luleälven öster om Bodön. Bodån går från huvudgrenen mellan Sävastöns nedre ände och Bodöns övre ände och går samman med huvudgrenen cirka 5 km längre nedströms.
- 217 Luleälven är reglerad och uppdämd vid Bodens kraftverk. Bodåns nedre del är kulverterad, och kulverten mynnar i Luleälven nedströms kraftverksdammen.
- 218 Luleälven är reglerad och uppdämd vid Vittjärvs kraftverk.
- 219 Luleälven är reglerad och uppdämd vid Laxede kraftverk, beläget i utloppet av Finselet.
- 220 Luleälven är reglerad och uppdämd vid Porsi kraftverk, beläget i utloppet av Porsidammen.
- 221 Stora Luleälven är reglerad och uppdämd vid Messaure kraftverk, beläget i utloppet av Messauremagasinet. Från kraftverket går vattnet i en tunnel som mynnar i älven cirka 1 km nedströms Kaltisbäcken.
- 222 Stora Luleälven är reglerad och uppdämd vid Ligga kraftverk.

- 223 Stora Luleälven är reglerad och uppdämd vid Harsprångets kraftverk i utloppet av Harsprångsselet.
- 224 Stora Luleälven är reglerad och uppdämd vid Porjus kraftverk i utloppet av Porjusselet. I regleringsmagasinet ingår även Stora Lulevatten. Vid låga vattenstånd i magasinet uppstår fallförluster mellan Stora Lulevatten och Porjusselet.
- 225 Stora Lulevatten ingår i regleringsmagasinet för Porjus kraftverk. Med utloppet ur Stora Lulevatten avses sjöns naturliga utlopp vid f.d. Luspeforsen.
- 226 694.7 km² av Stora Luleälvens avrinningsområde i utloppet av Langas ligger i Norge.
- 227 Akkajaure, vanligen kallad Suorvamagasinet, har skapats genom reglering och uppdämning av sjöarna Suorvajaure, Vuoksajaure, Alemusjaure, Ritjemjaure och Ruotjajaure. Sjön regleras vid dammar vid Stora Luleälvens utlopp ur Suorvajaure. Ett utlopp går direkt till Kårtjejaure och ett går till Jiertajaure, som avrinner till Kårtjejaure. Huvuddelen av vattnet från Suorvamagasinet leds dock genom en tunnel till Vietas kraftverk, varifrån det leds ut i Langas. Till kraftverket leds även vatten från Satihjure (Satisjaure). Från Sitasjaure, som har sitt naturliga utlopp till Stora Luleälvens biflöde Vietasätno, avleds huvuddelen av vattnet till Ritsems kraftverk, varifrån det leds till Suorvamagasinet.
365.4 km² av Stora Luleälvens avrinningsområde i utloppet av Akkajaure ligger i Norge.
- 228 277.8 km² av Stora Luleälvens (Vuoljaätno) avrinningsområde i utloppet av Kutjaure ligger i Norge.
- 229 274.9 km² av Stora Luleälvens (Vuoljaätno) avrinningsområde nedan och 221.1 km² ovan Varka ligger i Norge.
- 230 221.1 km² av Stora Luleälvens (Vuoljaätno) avrinningsområde i utloppet av Vastenjaure ligger i Norge.
- 231 203.3 km² av Stora Luleälvens (Vuoljaätno) avrinningsområde i utloppet av Virihaure ligger i Norge.
- 232 69.9 km² av Stora Luleälvens (Staloljaäkkå) avrinningsområde i utloppet av Sårjåsjure ligger i Norge.
- 233 Avrinningsområdet för Stora Luleälven (Staloljaäkkå) i utloppet av Övre Sorjusjaure ligger helt i Norge.
- 234 Bodån går i sitt nedersta lopp i en kulvert, som mynnar i Luleälven nedströms Bodens kraftverk.
- 235 I avrinningsområdet för Bjurbäcken ingår Lappsundet, som är en delvis avsnörd vik från Luleälven.
- 236 Bodträskån mynnar i en vik av grenen Lillån väster om Haradsön.
- 237 Kåpponisbäcken, som är huvudgren för Sudokbäcken, delar sig cirka 5 km uppströms utloppet ur Lobbal. Den norra grenen går genom Seimas till Lobbal, och den södra går direkt till Lobbal.
- 238 Från Letsimagasinet avleds huvuddelen av vattnet i Lilla Luleälven till Letsi kraftverk. Därifrån går det i en tunnel till Porsiselet i Stora Luleälven cirka 13.5 km uppströms Porsidammen. I Lilla Luleälven mellan Letsimagasinet och älvens naturliga mynning vid Vuollerim tappas normalt endast skönhetsvatten.
- 239 Letsimagasinet har skapats genom reglering och uppdämning av Lilla Luleälven. Från magasinet leds vattnet i en tunnel till Letsi kraftverk och därifrån genom en tunnel till Porsiselet i Stora Luleälven.
- 240 Vajkijaure är reglerad och uppdämd vid Akkats kraftverk i utloppet av sjön. Genom regleringen har det skapats en sammanhängande sjö av sjöarna Vajkijaure, Klubbuddsjön, Saskam och Tjeknalis. Från kraftverket leds vattnet genom en tunnel, som mynnar i Letsimagasinet cirka 5 km nedströms Akkatsdammen.
- 241 I Lilla Luleälvens naturliga fåra från Randijaure till Purkijaure tappas inget vatten. Tillrinningen till Purkijaure sker huvudsakligen från Apmokälven och Pärälven.

- 242 Randijaure är reglerad och uppdämd genom en damm i utloppet. Till Lilla Luleälvens naturliga fåra mot Purkijaure tappas inget vatten. Från Randijaure leds vattnet via sjön Unna Siunak till Randi kraftverk och därifrån via sjön Stuor-Siunak till Klubbuddsjön, som ingår i Vajkijauremagasinet.
- 243 Parkijaure är reglerad och uppdämd vid Parki kraftverk i utloppet av sjön. Sjöarna Skalka, Tjåmotisjaure och Jekkaure ingår i regleringsmagasinet, då det är fyllt till dämmningsgränsen.
- 244 Det samiska namnet på Järtasjön är Jertajaure.
- 245 Vid sammanflödet av Linabäcken och Kåikaurbäcken har den senare det största avrinningsområdet och räknas som huvudgren för Linabäckens vattendragssystem.
- 246 Från Randijaure tappas den största delen av vattnet i Lilla Luleälven genom en kanal till Unna Siunak, varifrån det går till Randi kraftverk. Därifrån går vattnet genom Stuor-Siunak till Klubbuddsjön, som är en del av Vajkijaure regleringsmagasin. I realiteten är detta därför huvudgren för Lilla Luleälven mellan Randijaure och Vajkijaure.
- 247 Pärälven har sex grenar vid mynningen i Purkijaure. Arealen avser avrinningsområdet genom samtliga grenar.
- 248 Pärälven grenar sig 3.8 km uppströms inflödet i Juongajaure. Arealen avser avrinningsområdet genom den södra grenen. Totala arealen vid inflödet i sjön genom båda grenarna är 1861.2 km².
- 249 Arealen avser det lokala avrinningsområdet för Pärälvens norra gren mellan förgreningen 3.8 km uppströms inflödet i Juongajaure och dess mynning i sjön.
- 250 Naustajåkkå mynnar i Pärälvens högra (södra) gren uppströms inflödet i Juongajaure.
- 251 Vid sammanflödet av Tjäurajåkkå och Naustajåkkå har den förra det största avrinningsområdet och räknas som huvudgren för Naustajåkkås vattendragssystem, och Naustajåkkå, som kommer från Naustajaure räknas som biflöde. 750 uppströms sammanflödet grenar sig Tjäurajåkkå och den mindre grenen går till Naustajaure.
- 252 Naustajåkkå är utloppsvattendrag från Naustajaure och räknas som biflöde till Naustajåkkå/Tjäurajåkkå. Till Naustajaure kommer en mindre gren från Tjäurajåkkå. Cirka 400 m nedströms sammanflödet av vattendragen ligger Naustadammen vid vilken Naustajaure kan regleras.
- 253 En sjö med höjden 783 m cirka 6 km öster om Arvesjaure och med avrinningsområde cirka 2 km² har helt räknats till Piteälvens biflöde Arvesjåkkå, men genom ett utlopp i sydost kan sjön helt eller delvis även avrinna till Tjappisåivjåkkå (Jarrebäcken).
- 254 I arealen ingår avrinningsområdet för sjön Jervajauratj, ca 0.25 km². Denna kan enligt topografiska kartan 27H även avrinna mot Sattermjaure som tillhör Piteälvens avrinningsområde.
- 255 Nautasätno har två grenar vid inflödet i Padjeluoppal.
- 256 Mynningsområdet för Maivesjåkkå är rensat, och vid höga vattenstånd i regleringsmagasinet för Parkijaure/Skalka ingår nedre delen av Maivesjåkkå och sjön Katnihaure i magasinet.
- 257 Katnihaure är inräknad i avrinningsområdet för Jullejåkkå. Vid höga vattenstånd i regleringsmagasinet Parkijaure/Skalka ingår sjön i detta magasin.
- 258 Före regleringen av Parkijaure-Skalka-Tjåmotisjaure räknades Jekkaure till avrinningsområdet för Blackälven. Efter regleringen är Jekkaure en del regleringsmagasinet, och Blackälven anses mynna i Jekkaure. Sedan Tjaktjajaure reglerades går normalt inget vatten i Blackälvens nedre del från sjön till mynningen.
- 259 Tjaktjajauremagasinet har skapats genom reglering och uppdämning av Blackälven vid en damm vid Heliga fallet. Från magasinet leds vattnet i en tunnel till Seitevare kraftverk och därifrån i en tunnel till Skalka.

- 260 Kåbtåjaure och Kaskajaure är räknade som en del av Sitojaure.
- 261 Cirka 1.5 km nedströms utloppet ur Njiraujauratj finns enligt topografiska kartan 28H en bäckförgrening där Njiraujåkkåtj rinner söderut till Sitoätno och Sluggajåkkå (Slukkajåkkå) rinner mot nordväst till Rissajåkkå, som mynnar i Jiertajaure nedströms Suorvamagasinet. Hela avrinningsområdet 4.9 km² vid förgreningspunkten har räknats till Sitoätno ovan Lulep-Pastajåkkå.
- 262 Biflödena Vouinesjåkkåtj och Alep Nientojåkkåtj har flera grenar varav några går till Sitoätno och de övriga direkt till Lietitj-jaure. Båda biflödena är helt inräknade i avrinningsområdet för Sitoätno vid inflödet i Lietitj-jaure.
- 263 Genom uppdämningen av Tjaktjajaure har avrinningsområdet för Rittakjåkkå minskat i förhållande till storleken före regleringen. Sjöarna Snärak och Keddek är indämda. Rittak, som är avsnörd från Tjaktjajaure genom ett smalt sund har räknats till avrinningsområdet för Rittakjåkkå men ingår i regleringsmagasinet för Tjaktjajaure.
- 264 Före Tjaktjajaures reglering mynnade Rapaätno i Sitoätno. Efter regleringen mynnar den direkt i sjön.
- 265 På en cirka 7 km lång sträcka uppströms inflödet i Laitaure delar Rapaätno upp sig i flera grenar genom Laitauredeltat. Arealen vid inloppet i sjön avser avrinningsområdet genom samtliga grenar.
- 266 Raktanjåkkå var före Tjaktjajaures reglering biflöde till Sitoätno. Nu mynnar den i Tjaktjajaure och dess avrinningsområde är mindre än under naturliga förhållanden.
- 267 Lulep-Pastajåkkå har vid mynningen i Sitoätno ett flertal grenar. Arealen avser det totala avrinningsområdet genom samtliga grenar.
- 268 Säkojåkkå grenar sig cirka 3 km uppströms mynningen i Stantarjåkkå. Den västra grenen med namnet Materjåkkå går till Njåtsosjåkkå (Kamajåkkå) uppströms Tjuoltajåkkå. Hela avrinningsområdet uppströms förgreningen har räknats till Säkojåkkå vid mynningen i Stantarjåkkå.
- 269 Materjåkkå är en vattendrag som går från Stantarjåkkås biflöde Säkojåkkå till Njåtsosjåkkå (Kamajåkkå). Arealen avser avrinningsområdet mellan förgreningspunkten i Säkojåkkå till mynningen i Njåtsosjåkkå.
- 270 Sjön med höjden 1181 m väster om fjället Fieggo (topografiska karta 27G) har två utlopp, ett i söder till Kåtnjunjesjåkkå och ett i norr till Kartevarjåkkå. Sjöns avrinningsområde 1.2 km² har helt räknats till Kåtnjunjesjåkkå.
- 271 En sjö med höjden 945 m cirka 2 km nordost om Pastajaure och med avrinningsområdet 1.3 km² har helt räknats till avrinningsområdet för Kartevarjåkkå. Sjön har enligt topografiska kartan 28H även ett utlopp i nordöst och kan även avrinna till Tarrajåkkå uppströms Kartevarjåkkås mynning.
- 272 Till avrinningsområdet för Ållojåkkå har räknats sjön Ållojaure. Vattenståndet i denna är påverkat av Stora Lulevattens reglering.
- 273 Satihaure (Satisjaure) är uppdämd och reglerad genom en damm vid utloppet mot Vietasätno. I regleringsmagasinet ingår Pätsasj och Kaker (Kakerjaure). Från Satihaure tappas vattnet i en tunnel till Vietas kraftverk, och endast överskottsvatten går till Vietasätnos naturliga fåra.
- 274 Pätsasj ingår i Satihauremagasinet och arealen vid utloppet av sjön avser Vietasätno vid Pätsasj naturliga utlopp.
- 275 Sitasjaure är uppdämd och reglerad vid en damm i utloppet av sjön. Från Sitasjaure leds vattnet i en tunnel till Ritsems kraftverk, varifrån det leds till Suorvamagasinet. I det naturliga utloppet från Sitasjaure mot Autajaure går endast överskottsvatten. 329.3 km² av Vietasätnos totala avrinningsområde i utloppet av Sitasjaure ligger i Norge.
- 276 97.1 km² av Vietasätnos totala avrinningsområde i inloppet av Kåbtåjaure ligger i Norge.

- 277 Avrinningsområdet för vattendraget 755766-155861 från Langsvatnet och Geitvatnet ligger helt i Norge.
- 278 Langsvatnet i Norge är reglerad och utnyttjas som magasin för kraftproduktion i Skjomens kraftverk. Från Langsvatnet leds vattnet i en tunnel till Sitasjaure. Från Sitasjaure leds vattnet sedan motsvarande mängd vatten genom en tunnel till Kjårdavatnet som avrinner till Skjomenvassdraget. För att tillrinningen till Sitasjaure genom dessa överledningar i medeltal inte ska minska, sker överledning tillbaka till Sitasjaure från Kjårdavatnet.
- 279 28.0 km² av Ruonasjåkkas avrinningsområde vid mynningen i Sitasjaure ligger i Norge.
- 280 Hela avrinningsområdet för Ruonasjåkka vid gränsen mot Norge ligger i Norge.
- 281 Ett avrinningsområde på 4.9 km² vid en bäckförgrening nedströms Njiraujauratj har räknats till Lilla Luleälvens biflöde Blackälven (Sitoätno). Vid förgreningen kan området helt eller delvis även avrinna till Rissajåkkå genom dess biflöde Sluggajåkkå.
- 282 Napaljaure med avrinningsområde 2.1 km² har helt räknats till avrinningsområdet för Paskajåkkå. Sjön har enligt topografiska kartan 28H även ett utlopp i nordväst, varigenom den kan avrinna direkt till Suorvamagasinet.
- 283 Upmasjåkkå mynnar i Meutaluoppal, som är den innersta viken av Ruotjajaure, som är en del av Akkajaure (Suorvamagasinet). Före regleringen av Suorvasjöarna var Upmasjåkkå med namnet Njuktjamajokk biflöde till Svartijåkkå.
- 284 Före regleringen av Suorvasjöarna ingick Ruotjajaure som en sjö i avrinningsområdet för Svartijåkkå (gamla namnet Skukkejokk). Valtajåkkå (Skeddejokk) med mynning i Ruotjajaure var då biflöde till Svartijåkkå. Även Upmasjåkkå (Njuktjamajokk) var biflöde till Svartijåkkå. Efter regleringen har dessa båda vattendrag mynning i Suorvamagasinet.
- 285 80.8 km² av avrinningsområdet för Svartijåkkå i utloppet av Sårkåjaure ligger i Norge.
- 286 6.5 km² av avrinningsområdet för Svartijåkkå i inloppet av Sårkåjaure ligger i Norge.
- 287 6.2 km² av avrinningsområdet för Svartijåkkå i utloppet av Skuokeyaure ligger i Norge.
- 288 0.9 km² av avrinningsområdet för Svartijåkkå (Markojåkkå) i inloppet av Skuokeyaure ligger i Norge.
- 289 25.9 km² av avrinningsområdet för Rikkejåkkå vid gränsen mot Norge ligger i Norge.
- 290 48.4 km² av avrinningsområdet för Skaiddejåkkå vid mynningen i Sårkåjaure ligger i Norge.
- 291 47.4 km² av avrinningsområdet för Skaiddejåkkå vid gränsen mot Norge ligger i Norge.
- 292 Valtajåkkå (f.d. Seddejokk) var före Suorvasjöarnas reglering biflöde till Svartijåkkå med mynning i den då separata sjön Ruotjajaure.
- 293 6.8 km² av avrinningsområdet för Valtajåkkå nedströms och 1.8 km² uppströms Kaisemierrjåkkå ligger i Norge.
- 294 4.9 km² av avrinningsområdet för Kaisemierrjåkkå vid mynningen i Valtajåkkå ligger i Norge.
- 295 2.9 km² av avrinningsområdet för Sieperjåkkå i utloppet av Stipokjaure ligger i Norge.
- 296 53.8 km² av avrinningsområdet för Varka (Njåmmeljåkkå) i inloppet av Sallohaure ligger i Norge.
- 297 20.0 km² av avrinningsområdet för Varka (Vieterjåkkå) i utloppet av Vieterjaure ligger i Norge.
- 298 Slappejaure har helt räknats till avrinningsområdet för Varka. Enligt topografiska kartan 29G/29H kan sjön även ha ett utlopp i sydost till Apmeljåkkå.

- 299 1.3 km² av avrinningsområdet för Puoltakjesj-jåkåtj vid mynningen i Vastenjaure ligger i Norge.
- 300 15.6 km² av avrinningsområdet för Hurrejåkkå vid mynningen i Vastenjaure ligger i Norge.
- 301 4.2 km² av avrinningsområdet för Rakojåkkå vid mynningen i Virihaure ligger i Norge.
- 302 12.7 km² av avrinningsområdet för Radujåkkå vid mynningen i Virihaure ligger i Norge.
- 303 Alkajåkkå består av ett deltaområde vid mynningen i Alkajaure. Arealen avser avrinningsområdet genom samtliga vattendragsgrenar.
- 304 116.6 km² av avrinningsområdet för Tukkijåkkå i utloppet av Kasakjaure ligger i Norge.
- 305 82.0 km² av avrinningsområdet för Tukkijåkkå utloppet av Leirvatnet ligger i Norge.
- 306 47.2 km² av avrinningsområdet för Tukkijåkkå i inloppet i Leirvatnet ligger i Norge.
- 307 Biflödet till Kasakjaure med mynningskoordinaterna 747026-152044 är vattendraget från Messingmalmvatnan i Norge. 34.6 km² av avrinningsområdet ligger i Norge.
- 308 34.1 km² av avrinningsområdet för vattendraget 747026-152044 vid gränsen mot Norge ligger i Norge
- 309 31.7 km² av avrinningsområdet för vattendraget 745736-152423 vid mynningen i Sårjåsjaure ligger i Norge.
- 310 Från Inre Bjurträsket avleds vatten till Rosån via en kanal. Områdets hela areal har dock räknats till Båthusbäcken.
- 311 Rosån delar sig 400 m nedströms utloppet ur Viken. Arealen vid mynningen i havet avser avrinningsområdet genom båda grenarna.
- 312 Från Inre Bjurträsket inom Alåns avrinningsområde leds vatten genom en kanal till Rosån. Inre Bjurträsket har helt räknats till Alån. Vattendraget med mynningskoordinaterna 729036-176055 avser kanalen.
- 313 Arealen avser det lokala avrinningsområdet för kanalen som leder vatten från Inre Bjurträsket till Rosån.
- 314 Arealen avser landområdet mellan Rosåns sydöstra gren, som räknas som huvudgren, och den nordvästra grenen.
- 315 Arealen avser landområdet mellan Rosåns nordvästra gren och Grundbäckens bigren från Harrbäcksavan.
- 316 Arealen avser landområdet mellan Grundbäckens bigren från Harrbäcksavan och dess huvudgren som kommer från Sladan.
- 317 Grundbäcken har två utlopp från Harrbäcksavan. Som huvudgren räknas den gren som går via Sladan, och som bigren den gren som går direkt till Harrbäcksfjärden. Arealen avser avrinningsområdet genom båda grenarna.
- 318 Av de två tillflödena till Pålsträsket har Gäddträskälven det största avrinningsområdet och räknas som huvudgren för Alterälvens vattendragssystem. Alterälven räknas därigenom som ett biflöde.
- 319 Arealen avser Rörmyrbäcken mellan förgreningen från Mattesbäcken och mynningen i Alterälven.

- 320 3.2 km uppströms mynningen i Alterälven grenar sig Mattesbäcken. Den ena grenen, Tjärnmyrbäcken, går söderut och mynnar med namnet Rörmyrbäcken i Alterälven vid Altergård nedströms Mattesbäckens mynning. Hela arealen för Mattesbäckens avrinningsområde uppströms förgreningen är räknad till Mattesbäcken.
- 321 Vattendraget med mynningskoordinaterna 725930-176672 är utloppsvattendraget från Storträsket vid Norra Pitholm.
- 322 Piteälven har vid mynningen flera grenar. Huvudgrenen delar sig runt Lill-Tomasgrönnan och väster om Mårtensholmem går Lillån. Mellan Stor-Tomasgrönnan och Mårtensholmen har det funnits en gren, som har blivit avsnörd. Piteälven mynnar i Svensbyfjärden, som räknas som en havsvik. På kommunala kartor kallas även förbindelsen mellan Svensbyfjärden och Inrefjärden för Piteälven. Av Piteälvens totala avrinningsområde ligger 69.6 km² i Norge.
- 323 2.5 km uppströms mynningen grenar sig Piteälven. Den västra mindre grenen har namnet Lillån. Huvudgrenen delar sig därefter runt Lill-Tomasgrönnan.
- 324 Mellan Puoktjauare och Övre Trollselet har Piteälven flera grenar. Från nordöstra delen av Puoktjauare går grenar till Fätnajauare. Denna avrinner dels till Hökselet dels till Övre Trollselet. Från sydöstra delen av Puoktjauare går grenar till Hökselet, som sedan avrinner till Övre Trollselet.
- 325 Mellan utloppet av Mårsomjauare och inflödet i Pajjesuvvan har Piteälven flera grenar. Från Mårsomjauare går från väster räknat Sörgren, Mittigren och Framgren. Dessa grenar sig i sin tur och vid inflödet i Pajjesuvvan är de åter tre grenar. I den östligaste grenen mynnar biflödet Udtjabäcken.
- 326 Saddajauare har två utlopp. Det södra som är huvudutlopp går direkt till Vuolvojaure. Det norra mindre utloppet går till Akajauare som avrinner till Vuolvojaure. Avrinningsområdet för Skellefteälven vid inloppet i Vuolvojaure är lika med avrinningsområdet vid utloppet ur Saddajauare + det lokala området för älvens norra gren via Akajauare, d.v.s. 3201.5 km².
- 327 Av totala avrinningsområdet för Piteälven i utloppet av Alep Mäkak ligger 69.6 km² i Norge.
- 328 Av totala avrinningsområdet för Piteälven i utloppet av Pieskehaure ligger 55.9 km² i Norge.
- 329 Stor-Teuger, Mitti-Teuger och Sör-Teuger är ett sammanhängande sjösystem, som räknas som en sjö med huvudnamnet Stor-Teuger. Utloppet är från den sydligaste delen Sör-Teuger.
- 330 Uppströms Grenforsen går två vattendrag samman, båda med namnet Stockforsälven. Den västra, med undernamnet Västgrenen, räknas som huvudgren för Stockforsälvens vattendragssystem. Den östra, med undernamnet Norrgrenen, räknas som biflöde.
- 331 Sör-Visträsket och Nörd-Visträsket ligger på samma nivå men räknas som separata sjöar. Vistbäcken är kanaliserad i sin nedre del. Kanalen som räknas som huvudgren för bäcken mynnar i Nörd-Visträsket. Vistbäckens naturliga bäckfåra är enligt Gula kartan 24K:82 avsnörd från Kanalen och är inräknad i avrinningsområdet för Sör-Visträsket.
- 332 Avrinningsområdet för Lomträsket har i sin helhet räknats till Vistån, men sjön har även ett utlopp i nordväst genom vilken den delvis avrinner till Lullejaurbäcken som mynnar i Moskoselet i Piteälvens biflöde Abmoälven.
- 333 Vistbäcken är cirka 4 km i sin nedre del utträtad genom Kanalen, som räknas som bäckens huvudfåra och som mynnar i Nörd-Visträsket. Enligt gula kartan 24K:82 finns inte någon förbindelse från Kanalen till den gamla bäckfåran, som på kartan har namnet Vistbäcken. Denna, som mynnar i Sör-Visträsket, är inte inräknad i avrinningsområdet för Vistbäcken.
- 334 Vattendraget med mynningskoordinaterna 734173-168410 är bäcken från Tjaraitjärnen.

- 335 Vid mynningen i Piteälven grenar sig Svanabäcken runt Storholmen. Vattendragets mynningskoordinater avser den östligaste grenen och arealen avser det totala avrinningsområdet genom samtliga grenar.
- 336 Östra Gangsjajaure, Västra Gangsjajaure och Vålma räknas som separata sjöar, men de bildar ett sjösystem på samma nivå. Av de största tillflödena mynnar Rakkijaurbäcken, som räknas som Abmoälvens huvudgren, och Valkanjaurbäcken i Västra Gangsjajaure medan Ruttjebäcken och vattendraget från Gåbdåjaure m.fl. sjöar mynnar i Vålma.
- 337 Lomträsket, vars avrinningsområde 98.0 km² helt har räknats till Piteälvens biflöde Vistån, har även ett mindre utlopp i nordväst till Lullejaurbäcken.
- 338 9 km nedströms utloppet ur Östra Rebraur delar sig Ribraurjåkkå i två grenar. Den norra grenen räknas som huvudgren. Grenarna går samman cirka 5 km uppströms Ribraurjåkkås mynning i Abraur.
- 339 Västra Järfojaur, vars avrinningsområde 132.2 km² helt har räknats till Byskeälven, har även ett mindre utlopp i norr från Särkajaure till Valkanjaurebäcken.
- 340 Eggelats har två utlopp mot Vuollesavon. Arealen vid mynningen av Mattaureälven avser avrinningsområdet genom båda grenarna.
- 341 Mellan Stor-Mattaure och Bårgåjaure har Mattaureälven flera grenar. Som huvudgren räknas utloppet från Stor-Mattaure mot Gallajaure. Denna avrinner genom Mattaureälven, som har ett flertal grenar mot inloppet i Bårgåjaure. Det andra utloppet från Stor-Mattaure går till Lieksjekjaure, som avrinner till den västligaste av grenarna mellan Gallajaure och Bårgåjaure.
- 342 Endast del av Mattaureälvens vatten går från Stor-Mattaure till Gallajaure. Se anmärkning vid inloppet i Bårgåjaure.
- 343 Stor-Mattaure och Lill-Mattaure räknas som en sjö med huvudnamnet Stor-Mattaure. Inloppet till sjön sker till Lill-Mattaure.
- 344 Vattendraget med mynningskoordinaterna 734823-162537 avser vattendraget från Plassajaure som mynnar i Eggelats södra del Snierra.
- 345 Udtjabäcken mynnar i den östligaste grenen, Framgren, av Piteälvens utloppsgrenar från Mårsomjaure
- 346 Vid sammanflödet mellan Paktajåkkå och Udtjajåkkå har den förra det största avrinningsområdet och räknas som huvudgren för Udtjabäckens vattendragssystem.
- 347 En källsjö till Rassåivjåkåtj, som mynnar i Arvesjåkkå mellan utloppet av Arvesjaure och Soulojåkkå, har även ett utlopp i sydost till avrinningsområdet för Lilla Luleälvens biflöde Pärälven. Sjöns avrinningsområde cirka 2 km² har helt räknats till Arvesjåkkå ovan Soulojåkkå.
- 348 Arealen avser det lokala avrinningsområdet för Piteälvens norra gren via Akajaure mellan Saddajaure och Vuolvojaure.
- 349 Biessejaure har räknats helt till avrinningsområdet för Biessejåkkå. Sjön kan även i norr ha ett utlopp till Labbas enligt topografiska kartan 26 H.
- 350 Vattendraget med mynningskoordinaterna 736905-157618 avser utloppsvattendraget från Guoldutis. Detta delar sig i två grenar cirka 1.5 km uppströms mynningen i Labbas. Arealen avser det totala avrinningsområdet genom båda grenarna.
- 351 Sjön med utloppskoordinaterna 739190-158420 är sjön mellan Lulep Tjuoiva och Mätjaure.
- 352 Vattendraget med mynningskoordinaterna 741784-154730 är vattendraget från Låddaure.

- 353 13.8 km² av avrinningsområdet för Grensajåkka vid inloppet i Mavasjaure ligger i Norge.
- 354 12.3 km² av avrinningsområdet för Grensajåkka vid gränsen mot Norge ligger i Norge.
- 355 6.2 km² av avrinningsområdet för Suolunåivjåkkå vid utloppet av Tjattajaure ligger i Norge.
- 356 24.4 km² av avrinningsområdet för Vassajohka vid gränsen mot Norge ligger i Norge.
- 357 Lairojåkkas mynning i Pieskehaure består av ett deltaområde med flera grenar. Arealen vid avser avrinningsområdet genom samtliga grenar.
- 358 24.9 km² av avrinningsområdet för Lairojåkkå uppströms Lappajåkkå ligger i Norge.
- 359 Lappajåkkå har två grenar vid mynningen i den östligaste grenen i deltat av Lairojåkkå. Arealen avser avrinningsområdet genom båda grenarna.
- 360 Lillpiteälven grenar sig uppströms inflödet i Lyckotrasket. Arealen vid inflödet i sjön avser avrinningsområdet genom båda grenarna.
- 361 Vid sammanflödet mellan vattendraget från Gårdstrasket och Keupån har det förra det största avrinningsområdet och räknas som huvudgren för Keupsåns vattendragssystem.
- 362 På topografiska kartan 23L SV har havsviken in mot Renholmen namnet Åbyälven. Viken har inte räknats till avrinningsområdet.
- 363 Nielkejaure med avrinningsområde 2 km² har räknats till Åbyälven vid utloppet av Östra Kikkejaure, men den kan genom ett utlopp i nordväst avrinna till Lamburträsket i Byskeälvens avrinningsområde. Njallejaure, som ligger i en avloppslös sänka mellan Serrejaure och Östra Kikkejaure har även räknats till avrinningsområdet vid utloppet av den senare sjön.
- 364 Svenebergstjärnen har enligt topografiska kartan 23K NV två utlopp, i söder Svenemyrbäcken till Finträsket, som avrinner till Byskeälven, och i sydost till Lillträsket inom Kågeälvens avrinningsområde. Svenebergstjärnens avrinningsområde 0.84 km² har helt räknats till Byskeälven.
- 365 Genom en förgrening nedströms Hauertjärnen 2 km väster om Kåtaselet i Byskeälven kan till denna helt eller delvis avledas ett avrinningsområde om 12.1 km². Därigenom kan avrinningsområdet för Byskeälven mellan Ålsån och vattendraget 725499-168971 ökas med 12.1 km².
- 366 Vattendraget 725499-168971 mynnar i Kåtaselet och kan helt eller delvis avvattna Hauertjärnen. Därigenom kan arealen för avrinningsområdet ökas med 12.1 km².
- 367 Vattendraget 726530-167580 är ett sekundärt utflöde från Västra Därejaure med mynning i Byskeälven (Långselet).
- 368 På södra sidan av Byskeälven mellan inflödet av Kilisån och Bäverån finns ett område med myrdikning i vilket det är svårt att bestämma åt vilket håll dikena avrinner. Sjön Suoitner har antagits dränera till Byskeälven nedströms Bäverån, medan Bakimyrtjärnen har antagits dränera till Bäverån.
- 369 Västra Järfojaure har helt räknats till Byskeälvens avrinningsområde. Sjön har emellertid även ett utlopp i norr via Särkajaure till Valkanjaure, som tillhör Piteälvens avrinningsområde.
- 370 Vid sammanflödet mellan Tvärån/Svartån från öster och Tvärån från norr räknas den senare som huvudgren för Tväråns vattendragssystem.
- 371 Genom en förgrening från Hauerbäcken och västerut kan vatten helt eller delvis avledas till Kåtaselet i Byskeälven. Därigenom kan avrinningsområdet för Ålsån mellan mynningen och Skogsträskbäcken, Skogsträskbäcken mellan mynningen och Svanträskbäcken, Svanträskbäcken mellan mynningen och Hauerbäcken samt Hauerbäcken vid mynningen minska med 12.1 km².

- 372 Cirka 1 km nedströms utloppet ur Hauerträsket går en avledning från Hauerbäcken till Kåtaselet i Byskeälven. Hela området uppströms förgreningen är dock räknat till Hauerjärns naturliga utlopp genom Hauerbäcken.
- 373 Vid sammanflödet av Kilisån och Trappån har den senare det största avrinningsområdet och räknas som huvudgren för Kilisåns vattendragssystem.
- 374 Vattendraget med mynningskoordinaterna 726725-167649 är det östra utloppet från Västra Därejaure Sjön har även ett utlopp i söder till Byskeälven uppströms Kilisån.
- 375 Stor-Kalper avrinner i sydväst till en liten sjö 800 m längre nedströms. Denna sjö har utlopp både direkt till Lobblet och till Kilisån uppströms mynningen i Lobblet. Avrinningsområdet 1.8 km² vid utloppet av den lilla sjön har helt räknats till Kilisån vid mynningen i Lobblet.
- 376 Vattendraget med mynningskoordinaterna 727272-167700 är vattendraget från Lill-Kalper, vilket har räknats som biflöde till Pjesker. Enligt ekonomiska kartan 24J 4-5 e-f kan Lill-Kalper även ha ett utlopp i väster till Stor-Kalper.
- 377 Arealen avser det lokala avrinningsområdet för det södra utloppsvattendraget från Västra Därejaure mellan utloppet ur sjön och mynningen i Byskeälven
- 378 Holmträsket sydväst om Vattenjaure har räknats till avrinningsområdet för Svärdälven mellan inloppet i Betsajaure och utloppet ur Järtajaure. Holmträsktjärnen som ligger norr om Holmträsket har antagits ha sitt utlopp till Tjaktjejaure och har räknats till avrinningsområdet för Garneälven. Mellan Holmträsket och Holmträsktjärnen finns en förbindelse genom vilken vattnet kan rinna endera vägen.
- 379 Vattendraget med mynningskoordinaterna 720615-173675 är ett vattendrag från nordväst som mynnar i Kågeälven vid Kågedalen.
- 380 Arealen inkluderar Degerträskåns avrinningsområde
- 381 Slättestjärnarna med avrinningsområde cirka 1 km² har räknats helt till avrinningsområdet för Ullbergsträsket som avrinner till Byskeälvens biflöde Ålsån. De kan även delvis avrinna till Djupträsket som avrinner till Störhusån.
- 382 Myrtjärnen med avrinningsområde 0.7 km² har helt räknats till Häbbersbäcken, men den kan delvis även avrinna mot nordväst till Spånskärarbäcken som mynnar i Jörnträsket inom Skellefteälvens avrinningsområde.
- 383 Degerträskån har förr haft sin mynning i Kågeälven nedströms utloppet av Stavträsket. Genom förändringar av åfåran mynnar den nu i Stavträsket alldeles uppströms sjöns utlopp.
- 384 Svenebergstjärnen med avrinningsområde 0.84 km² har helt räknats till Byskeälven. Genom ett utlopp i sydväst kan den delvis även avrinna till Lillträsket, som avrinner till Degerträsket.
- 385 Området Lundliden på södra sidan av intagskanalen till Kvistforsens kraftverk dränerade före kanalens tillkomst till Skellefteälven uppströms Bjurån. Efter kanalens tillkomst dränerar det genom ett dike till Falkträsket, som har sitt utlopp till Skellefteälven nedströms Klintforsån. Av Skellefteälvens totala avrinningsområde ligger 30.8 km² i Norge.
- 386 Skellefteälven är reglerad och uppdämd vid Kvistforsens kraftverk. Vid regleringsdammen i Medle är den naturliga älvfåran avstängd. Därifrån går en cirka 5 km lång intagskanal till kraftverket. Från detta leds vattnet ut i älven strax uppströms Bjuråns mynning. Normalt går allt vatten upp till utbyggnadsvattenföringen 300 m³/s genom kraftverket.
- 387 Skellefteälven är reglerad och uppdämd vid Selsfors kraftverk, beläget i utloppet av Selsdammen.
- 388 Skellefteälven är reglerad och uppdämd vid Krångfors kraftverk i utloppet av Krångforsdammen.

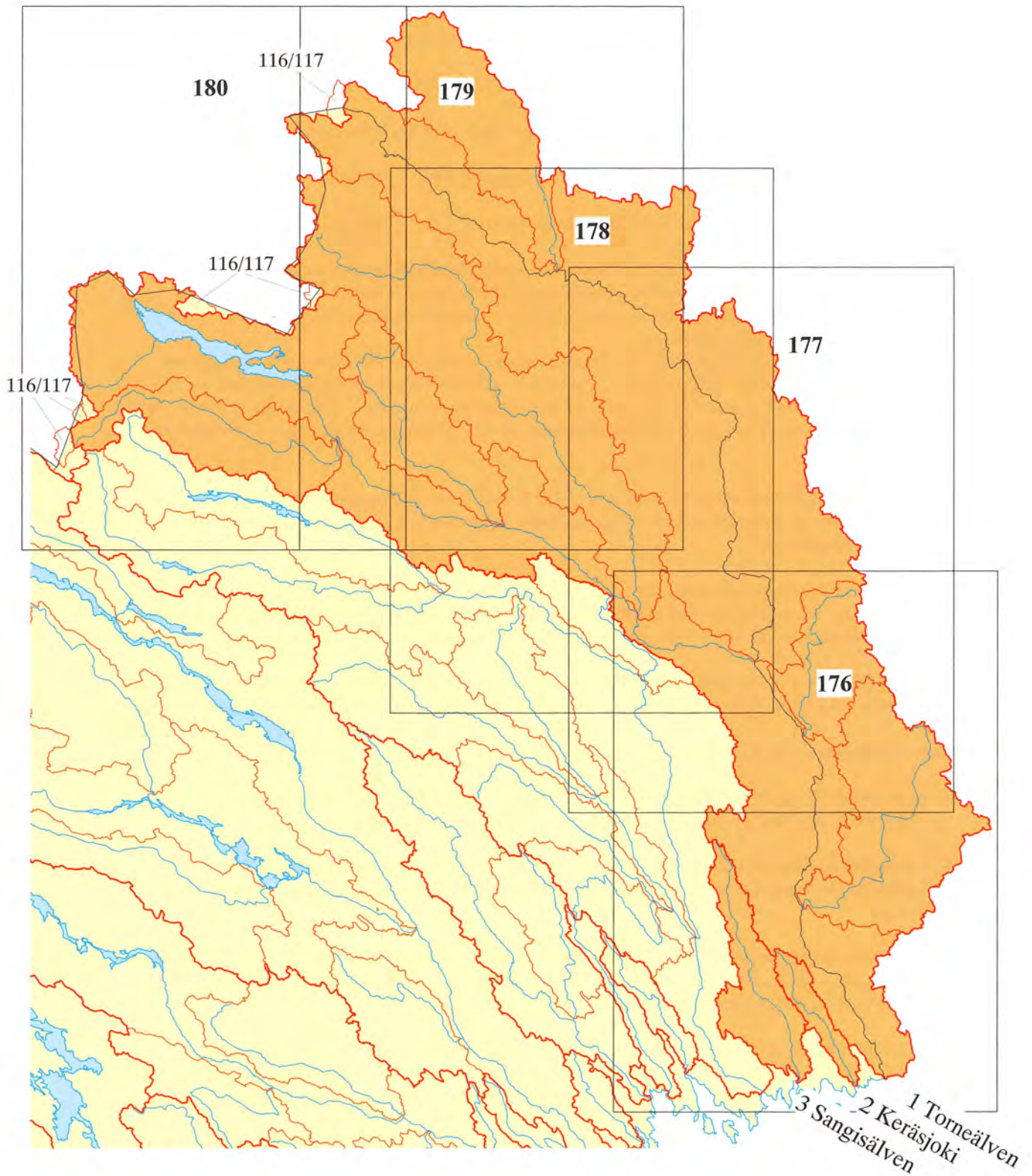
- 389 Skellefteälven är reglerad och uppdämd vid Granforsens kraftstation.
- 390 Skellefteälven är reglerad och uppdämd vid Finnfors kraftstation.
- 391 Skellefteälven är reglerad och uppdämd vid Båtforsens kraftstation i utloppet av Båtforsaggan.
- 392 Skellefteälven är reglerad och uppdämd vid Rengårds kraftstation i utloppet av Rengårdsdammen. I dämningområdet är inräknat Svansalet och älven upp till utloppskanalen från Vargfors kraftstation uppströms Malåns mynning.
- 393 Skellefteälven är reglerad och uppdämd vid Vargfors kraftstation i utloppet av Vargforsdammen.
- 394 Gallejaureskanalen är utloppskanalen från Gallejaur kraftstation till Skellefteälven. Se anmärkning vid utlopp Sandforsdammen.
- 395 Skellefteälven är reglerad och uppdämd vid en damm i utloppet av Sandforsdammen. Från Sandforsdammen går en kanal till Gallejaurdammen, som har skapat genom uppdämning av sjön Gallejaur. Därifrån tas vattnet in till Gallejaur kraftstation, varifrån det genom en utloppskanal leds ut i älven cirka 2 mil nedströms regleringsdammen vid utloppet av Sandforsdammen. Den forna sjön Gallejaur hade sitt utlopp till Gallejaurbäcken, som mynnar i älven nedströms utloppskanalen från kraftstationen. Järvbäcken från Järvträsket är avskuren av kanalen mellan Sandforsdammen och Gallejaurdammen. Den övre delen av bäcken från sjön leds via Habborstjärnen till Sandforsdammen. Den nedre delen av bäcken mynnar i Järvselet i älvens naturliga fåra.
- 396 Skellefteälven är reglerad och uppdämd vid Grytfors kraftstation i utloppet av Grytforsdammen.
- 397 Genom Bastuselskanalen leds vattnet ut från Bastusels kraftstation. Se anmärkning Skellefteälven utloppet ur Ledvattnet.
- 398 Genom uppdämning och reglering av Skellefteälven har det skapats ett sammanhängande sjösystem med huvudnamnet Ledvattnet av Nedre Bastuselet, Övre Bastuselet, Ledvattnet och delar av älven. Regleringen sker vid en damm i utloppet av Nedre Bastuselet. Vid vattenstånd under 408 m RH00 återskapas Ledvattnet delvis som en egen sjö. Från sydöstra änden av Nedre Bastuselet leds vattnet i en tunnel till Bastusels kraftstation, varifrån det genom en tunnel leds tillbaka till älven. Tunneln mynnar i älven cirka 20.5 km nedströms dammen i utloppet av Nedre Bastuselet.
- 399 Storavan är reglerad vid Bergnäsdammet i utloppet av sjön. I regleringsmagasinet ingår även Uddjaure
- 400 Uddjaure ingår i regleringsmagasinet för sjösystemet som regleras vid utloppet av Storavan. Arealen för utloppet ur Uddjaure avser Skellefteälven vid sunden mellan Storavans övre del Dväljan och Vålma och Makaure, vilka räknas som en del av Uddjaure. Till Uddjaure har räknats Uljajaure, Ullaksjön, Fluka, Aisjaure samt Båtsjaur-Hammarträsket-Båtstråk.
- 401 Arealen för avrinningsområdet vid utloppet ur Tjärvesjåkkå, vilken betraktas som en sjö, inkluderar totala avrinningsområdet vid utloppet ur Sälla. Från Sälla finns ett sekundärutlopp mot Uddjaure vid Vauka och Naujaure. Arealen för Skellefteälvens avrinningsområde vid inflödet i Uddjaure är lika med arealen vid utloppet ur Tjärvesjåkkå plus arealen för den sekundära grenen mellan utloppet ur Sälla och mynningen i Uddjaure. I arealen för den sekundära grenen ingår biflödet Storbäcken, som mynnar i Naujaure. Totala arealen för Skellefteälven vid inflödet i Uddjaure blir $4233,7 + 93,1 = 4326,8 \text{ km}^2$.
- 402 Sälla har flera utlopp mot Uddjaure. Huvudutloppet är flera grenar i väster till Tjärvesjåkkå, som har sitt utlopp till Uddjaure. Det sekundära utloppet är i sydöst till Vauka, som har sitt utlopp till Naujaure, vilken har utlopp till Uddjaure. Arealen vid utloppet ur Sälla avser det totala avrinningsområdet genom samtliga grenar.
- 403 Hornavan är reglerad och uppdämd genom en damm vid utloppet mot Sälla. Till Hornavan räknas Kakel och Lullebådne.



- 404 Den största mängden av Skellefteälvens vatten går från Sädvajaure till Sädva kraftstation och via Vitträsket/Jäujaure och Jäggaure till Hornavan. Se anmärkning vid Skellefteälven utloppet Sädvajaure.
- 405 Sädvajaure är reglerad vid en damm i utloppet av Ringselet/Ringasavon. Därifrån går en tillloppstunnel till Sädva kraftstation. Från denna går vattnet ut till Vitträsket/Jäujaure och genom en sänkningskanal till Myrträsket/Jäggaure. Från den nordöstra delen av Jäggaure är en överledningskanal upptagen ut till Hornavan. Från regleringsdammen i utloppet av Sädvajaure går en mindre del vatten till Ringsele minikraftverk och ut i Skellefteälvens naturliga fåra genom Simselet och Harrselet till Hornavan. Av totala avrinningsområdet i utloppet av Sädvajaure ligger 30.8 km² i Norge.
- 406 Av totala avrinningsområdet för Sielutjäkkå (Skellefteälven) vid utloppet ur Jurunjaure ligger 11.1 km² i Norge.
- 407 Av totala avrinningsområdet för Ikesjäkkå (Skellefteälven) vid utloppet av Ikesjaure ligger 4.7 km² i Norge.
- 408 Vid sammanflödet mellan Stöverån och Bjurån har den förra det största avrinningsområdet och räknas som huvudgren för Bjuråns vattendragssystem. Grenen med namnet Bjurån räknas därigenom som ett biflöde.
- 409 Lillselet, Storselet och Bäcknässelet räknas som en sammanhängande sjö med huvudnamnet Storselet.
- 410 Norsjön och Lillträsket är ett sjösystem reglerat vid en regleringsdamm vid Norsjövallen. Dammläget räknas som Lillträskets utlopp.
- 411 Stenträskbäcken från Stenträsket har helt räknats till avrinningsområdet för Storbäcken (Skattån) vid inflödet i Baktsjaure. 4.6 km nedströms utloppet ur Stenträsket finns dock en förgrening genom vilken Stenträskbäcken helt eller delvis kan avrinna till Gallakbäcken.
- 412 Genom en förgrening kan Stenträskbäcken från Stenträsket helt eller delvis avrinna till Gallakbäcken. Avrinningsområde 22.0 km² uppströms förgreningen har dock helt räknats till Storbäcken (Skattån).
- 413 Den namnlösa sjön med utloppskoordinaterna 731516-16044 cirka 600 m nordväst om Tvillingtjärnarna har ett utlopp i sydväst till Västra Båtsasjön och ett utlopp i nordväst till Storbäcken. Vattendraget från Stora Njakajaure grenar sig, och en gren går till den namnlösa sjön och en mot Storbäcken. Hela avrinningsområdet 15.6 km² i utloppet av den namnlösa sjön har räknats till Båtsabäcken.
- 414 Arealen 93.1 km² avser avrinningsområdet för Skellefteälvens sekundära gren från Sälla genom Vauka och Naujaure till Uddjaure. I arealen ingår arealen för biflödet Storbäcken, som mynnar i Naujaure.
- 415 Ett avrinningsområde på 15.6 km² från Stora Njakajaure har räknats till Båtsabäcken som mynnar i Uddjaure (Välbma). Genom förgreningar kan detta område även avrinna till Storbäcken.
- 416 Som vattendragsnamn har tagits namnet på det största biflödet till Gublijaure, Laxbäcken från Stor-Laxsjön.
- 417 Sjögaure och Galtisjaure är inräknade i avrinningsområdet för Båtsaströmmen. Vattenståndet i dessa sjöar är påverkade av Hornavans reglering.
- 418 Avrinningsområdet för vattendraget 733750-159365 avser vattendraget från Sakkaträsket. Till detta har räknats Seidatjärnen, som är påverkad av Hornavans reglering.
- 419 Riebnes (Rebnisjaure) är reglerad vid Rebnis kraftstation i utloppet av sjön.

- 420 Cirka 1.5 km uppströms inflödet i Riebnes grenar sig Bartek. En gren går till Vuonatjuokta den andra till Akajaure.
- 421 Sjöarna Gädgaureh har förbindelse med varandra och avrinner enligt topografiska kartan 26F/26G åt två håll. Ett utlopp är från den södra sjön, med höjden 814 m, österut via Ballonåvejåkkå till Bartaure. Ett utlopp är norrut från den norra sjön, med höjden 841 m, till sjön Bierdnuk, som ligger uppströms Bartaure. Den södra och mellersta av sjöarna Gädgaureh har räknats till avrinningsområdet för Bartek vid utloppet av Bartaure, och den norra till Bartek vid inloppet i Bartaure.
- 422 Som mynningspunkt för Illitj-jåkkå räknas utloppet från Jäggaure till Hornavan (Jäkkviken). I avrinningsområdet ingår således sjöarna Jäggaure (Myrträsket) och Jäujaure (Viträsket). Genom rensningar och sänkningskanaler ligger dessa sjöar dock på samma nivå som Hornavan och ingår i dess regleringsmagasin. Till Jäujaure kommer tillloppskanalen från Sädva kraftverk, genom vilket merparten av vattnet från Sädvajaure tappas.
- 423 Vattendraget med mynningskoordinaterna 738406-151024 är vattendraget från Guijaure. Av totala avrinningsområdet nedströms sammanflödet ligger 19.7 km² i Norge.
- 424 9.2 km² av avrinningsområdet för Smuolejåkkå ovan Vaulajåkkå ligger i Norge.
- 425 10.4 km² av avrinningsområdet för Dattujåkkå vid inloppet i Guijaure ligger i Norge.
- 426 Vattendraget 738202-152284 avser vattendraget från Guoletisjaure som mynnar i Sädvajaure (Lillselet).
- 427 Cirka 1 km uppströms Bureälvens mynning i Södra fjärden går Lillälven från Bureälven till Norrfjärden. Arealen vid mynningen avser avrinningsområdet genom båda grenarna.
- 428 Fäbodträsket är avskild från Bureälven genom ett sund och avrinningsområdet vid sjöns utlopp betraktas som ett biflöde till Bureälven. Vattendragets namn Finnorbäcken är namnet på det största tillflödet till Vallträsket.
- 429 I Orrmyran cirka 1 km nordväst om Norra Bjursiljum finns en dikesförgrening. Ett område med arealen cirka 2 km² uppströms förgreningen har helt räknats till Bureälven uppströms Lappbäcken, men det kan helt eller delvis även avrinna till bäcken.
- 430 Från Nysätra/Ånäset och till mynningen i havet har vattendraget namnet Hertsångersälven, vilket borde vara dess huvudnamn. Det inarbetade namnet Kålabodaån har dock behållits som huvudnamn.
- 431 Stor-Sandsjön med avrinningsområde 4.5 km² har helt räknats till Vebomarksån, men den kan genom utlopp i söder även avrinna till Kålabodaån uppströms Vebomarksån.
- 432 Stor-Sandsjön har enligt topografiska kartan 22K SO två utlopp, Sandsjögroven i öster till Vebomarksån och ett i söder till Kålabodaån. Sjöns avrinningsområde 4.5 km² har helt räknats till Vebomarksån.
- 433 Enligt den gamla ekonomiska kartan 21K 5j har Lägdsjön haft ett utlopp mot nordöst till Slättbäcken. Enligt tolkning av gula kartan 21K:48 bör sjön avrinna mot Rickleån och är räknad till dess avrinningsområde.
- 434 Lägdsjön cirka 2 km norr om Rickleå har enligt tolkning av gula kartan 21K:48 antagits avrinna till Rickleån. Enligt äldre kartor hade sjön ett utlopp i norr mot Slättbäcken.
- 435 Från Risån (Rickleån) 4.5 km uppströms inflödet i Göksjön har det gått en kanal med namnet Riså-kanalen till Lillån inom Bureälvens avrinningsområde. Denna kanal är igenlagd.
- 436 Mittträsket-Nördträsket har två utlopp, Bäckmyrbäcken från Mittträsket till Norsån och Rådalsbäcken från Nördträsket till Bjursjön. Avrinningsområdet 2.3 km² för Mittträsket-Nördträsket har helt räknats till Sävaråns biflöde Norsån, men det kan även avrinna helt eller delvis till Bjursjön.

- 437 Skaerremjåkka med biflödet Graddiselva är källflöde till de norska vattendraget Junkerdalselva, som är en av källgrenarna till Saltelva. En av källgrenarna till Skaerremjåkka rinner upp i Norge och går med namnet Skärrimjåkkå samman med två grenar i Sverige. Den går med namnet Junkarälven till gränsen där den byter namn till Skaerremjåkka på den norska sidan. Cirka 4,5 km nedströms riksgränsen går Skaerremjåkka samman med Graddiselva som från sydost kommer från Sverige med namnet Grattasjåkkå/Graddasjåkkå. Mynningen i Norge har lagts nedströms sammanflödet av Skaerremjåkka och Graddiselva. Av totala avrinningsområdet ligger 103,8 km² i Sverige.
- 438 Av totala arealen för Skaerremjåkka ovan Graddiselva ligger 63,7 km² i Sverige.
- 439 Av totala arealen för Skaerremjåkka vid riksgränsen ligger 62,8 km² i Sverige.
- 440 Av totala arealen för Graddiselva vid mynningen ligger 40,1 km² i Sverige.
- 441 Av totala arealen för Graddiselva vid riksgränsen ligger 37,3 km² i Sverige.
- 442 Det norska vattendraget Kjårdaelva är utloppsvattendrag för sjön Kjårdavatnet på gränsen mellan Sverige och Norge. Den största delen av sjön ligger i Norge och har några av sina källflöden i Sverige. Mynningspunkten för vattendraget är lagd vid utloppet av sjön. 8,6 km² av avrinningsområdet ligger i Sverige.
Mellan Sitasjaure i Stora Luleälvens biflöde Vietasätno och Kjårdavatnet finns en tunnel genom vilken vatten kan ledas i båda riktningar. Vatten leds dels från Sitasjaure till Kjårdavatnet för att utnyttja vatten från Langvatnet, som ligger i Norge uppströms Sitasjaure, i Skjomens kraftverk, dels från Kjårdavatnet till Sitasjaure för att kompensera så att tillrinningen till Sitasjaure i medeltal inte minskar.
- 443 Kärpelijåkka är biflöde till den norska sjön Gautelisivatnet, som tillhör avrinningsområdet för Elvegårdselva. Avrinningsområdet för Kärpelijåkka ligger helt i Sverige och mynningspunkten är lagd vid riksgränsen.
- 444 Tjårvejåkka är utloppsvattendrag för sjön Årjep Tjårvejaure på gränsen mellan Sverige och Norge. Vattendraget mynnar i den norska sjön Gautelisivatnet som tillhör Elvegårdselva. Mynningspunkten är lagd vid utloppet av Årjep Tjårvejaure. 28,2 km² av avrinningsområdet ligger i Sverige.
- 445 Kalanjåkka är ett av källflödena till det norska vattendraget Elevgårdselva. Mynningspunkten är lagd på den norska sidan 1100 m från riksgränsen. 16,1 km² av totala avrinningsområdet ligger i Sverige.
- 446 Av totala arealen för Kalanjåkka vid riksgränsen ligger 13,6 km² i Sverige.
- 447 Allakasjåkka är ett av källflödena till det norska vattendraget Elvegårdselva. Mynningen är lagd vid riksgränsen. 27,5 km² av totala avrinningsområdet ligger i Sverige.
- 448 Kuollejåkka avrinner till den norska sjön Gaev'dnjajav'ri som tillhör avrinningsområdet för Barduelva. Mynningspunkten är lagd vid riksgränsen. 64,5 km² av totala avrinningsområdet ligger i Sverige.
- 449 Gamasjåkka är utloppsvattendrag från sjön Stuora Gamasjav'ri på gränsen mellan Sverige och Norge. Gamasjåkka mynnar i Altevatnet som tillhör Barduelva. Mynningspunkten är lagd vid utloppet ur Stuora Gamasjav'ri. 17,4 km² av totala avrinningsområdet ligger i Sverige.
- 450 Ett av källflödena till Stordalselva, som tillhör det norska vattendraget Signaldalselva, kommer från sjön Gåldajav'ri på gränsen mellan Sverige, Norge och Finland. Vattendragets mynningspunkt är lagd 2 km nedströms sjöns utlopp. 35,3 km² av totala avrinningsområdet ligger i Sverige.
- 451 Gåldajav'ri vid Treriksroset har två utlopp. Huvudutloppet är i väster till Stordalselva. Det mindre utloppet i öster går på gränsen mellan Sverige och Finland via Kuokkimjärvi till Ylinen Kilpisjärvi inom Torneälvens avrinningsområde. Detta utlopp kan enligt uppgift från den finska hydrologiska tjänsten ha riklig vattenföring vid flöden. Hela avrinningsområdet har räknats till Stordalselva, och 16,2 km² ligger i Sverige.

Kartbladsindelning för Torneälven, Keräsjoki och Sangisälven

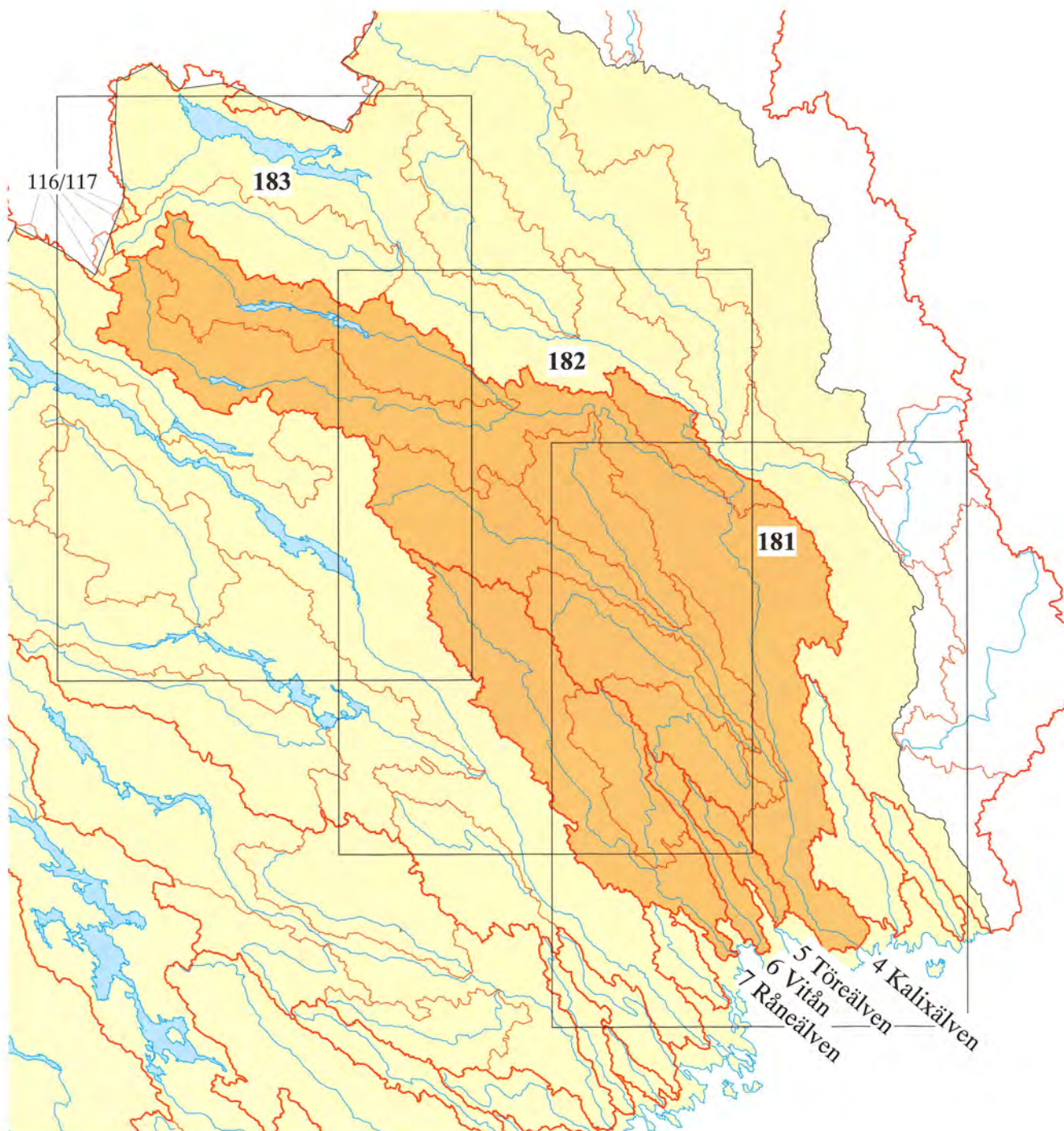




-  Vattendelare för huvudavrinningsområde
-  Vattendelare för delavrinningsområde > 1000 km²

Skala 1:2 000 000

- 1 Torneälven Nummer och namn för huvudavrinningsområde
- 260 Sidnummer för karta

Kartbladsindelning för Kalixälven, Töreälven, Vitån och Råneälven





-  Vattendelare för huvudavrinningsområde
-  Vattendelare för delavrinningsområde > 1000 km²
- 4 Kalixälven Nummer och namn för huvudavrinningsområde
- 260** Sidnummer för karta

Skala 1:2 000 000

Kartbladsindelning för Altersundet, Luleälven, Alån, Rosån och Alterälven



-  Vattendelare för huvudavrinningsområde
-  Vattendelare för delavrinningsområde > 1000 km²

Skala 1:2 000 000

9 Luleälven Nummer och namn för huvudavrinningsområde

260 Sidnummer för karta

Kartbladsindelning för Piteälven, Lillpiteälven, Rokån, Jävreån, Åbyälven, Byskeälven, Kågeälven, Skellefteälven, Bureälven, Mångbyån, Kålabodaån, Rickleån och Dalkarsån



Vattendelare för huvudavrinningsområde

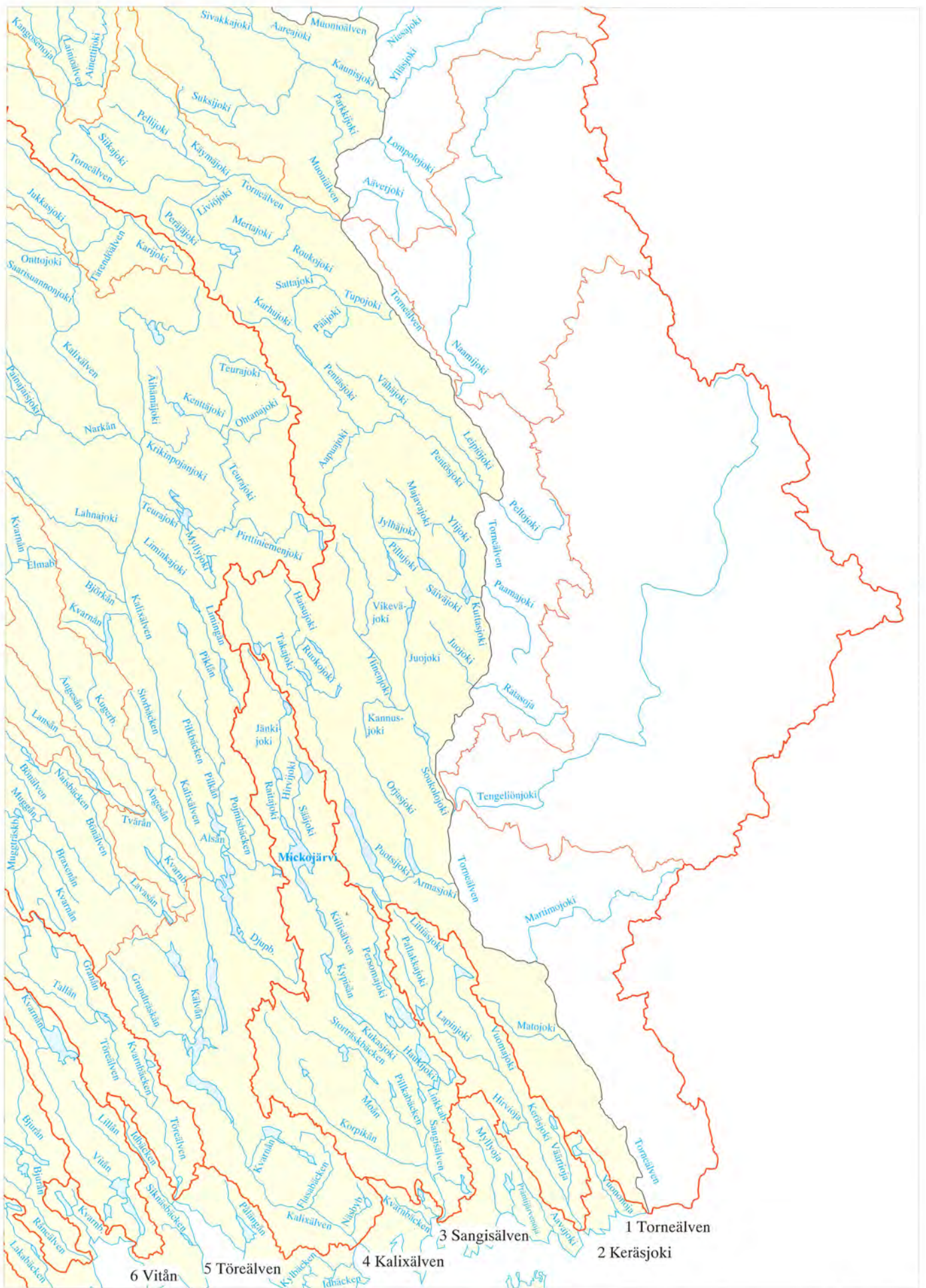
Skala 1:2 000 000



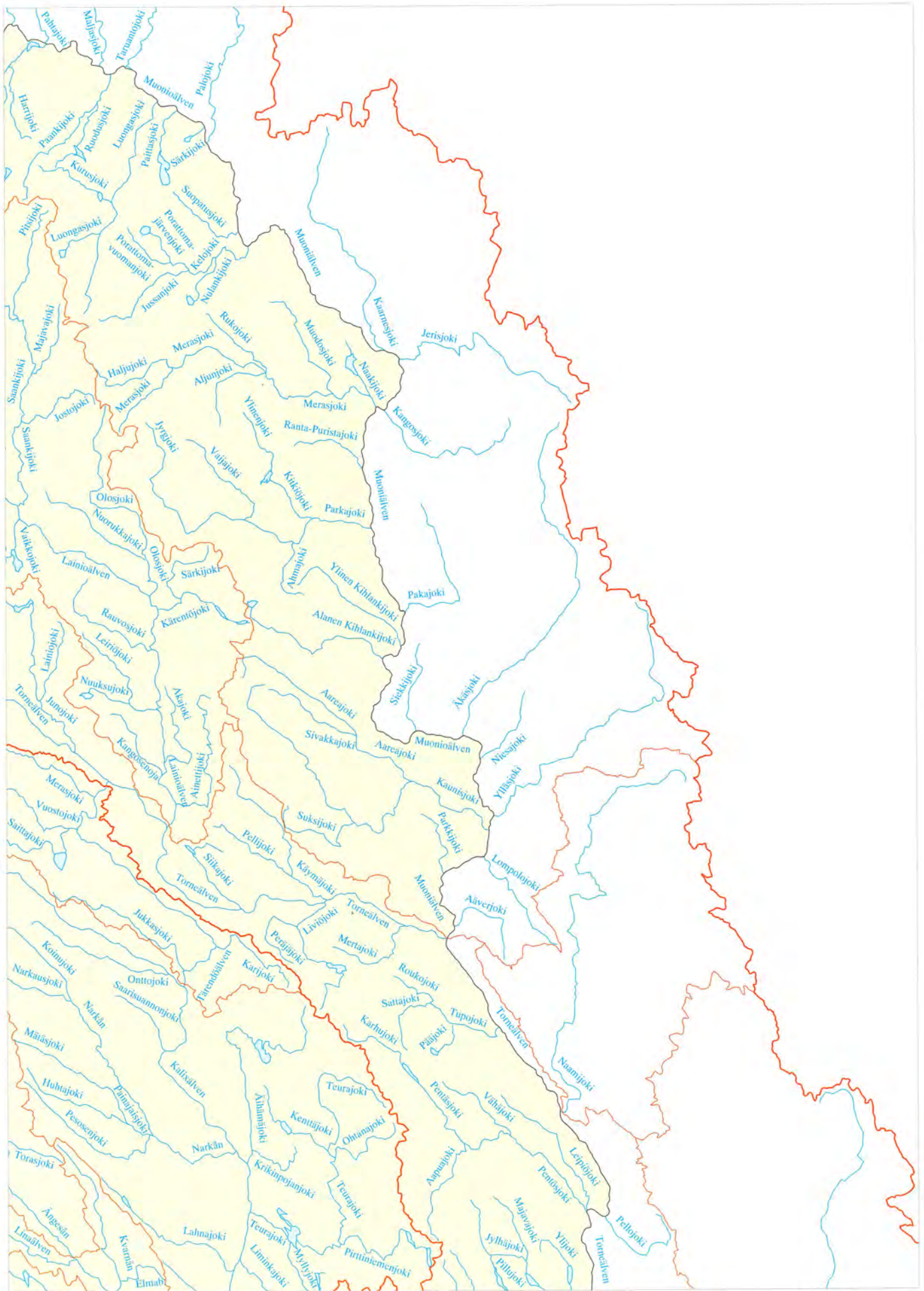
Vattendelare för delavrinningsområde > 1000 km²

13 Piteälven Nummer och namn för huvudavrinningsområde

260 Sidnummer för karta



Skala 1:750 000

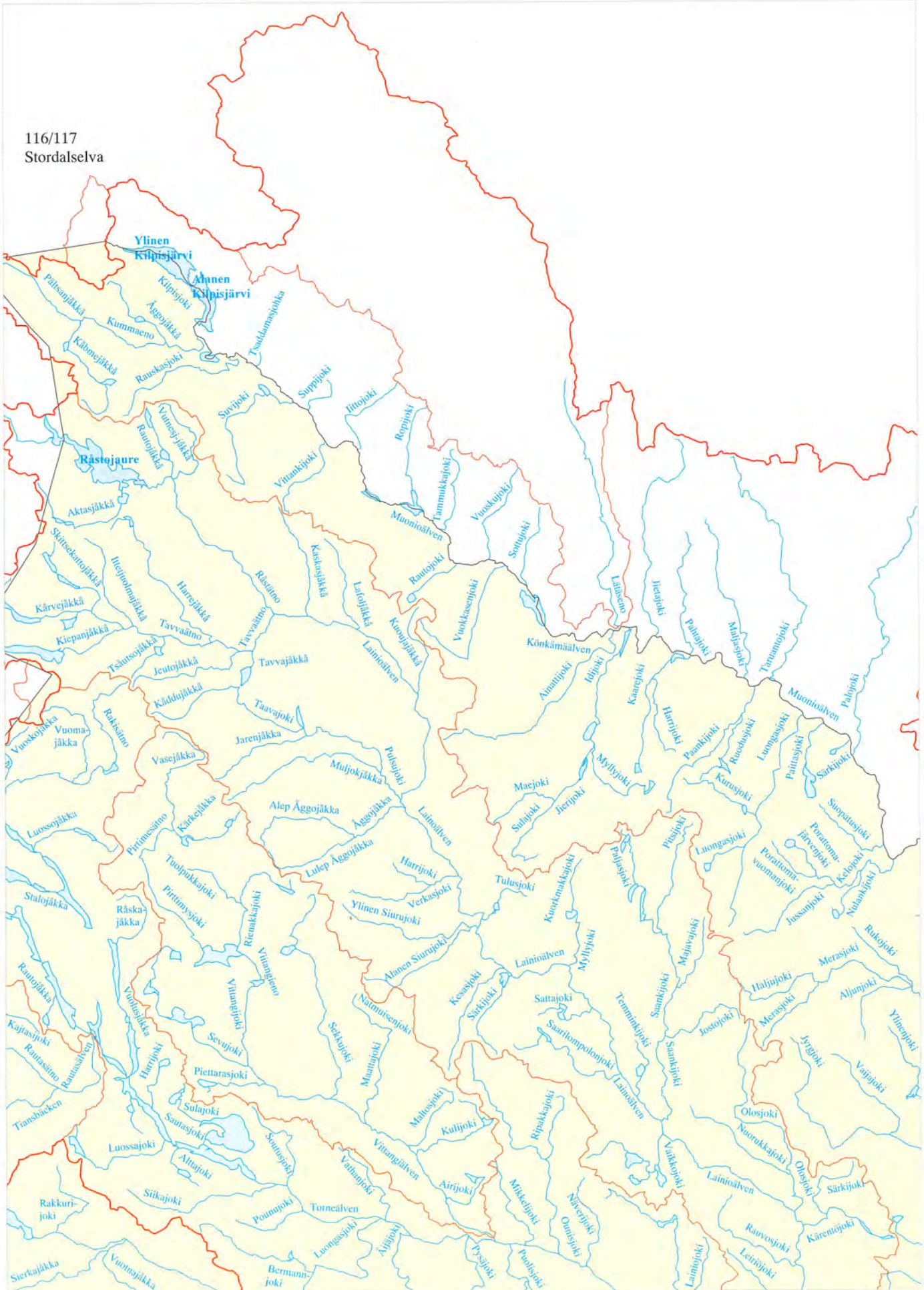


Skala 1:750 000



Skala 1:750 000

116/117
Stordalselva



Skala 1:750 000



116/117
Stordalselva

116/117
Kuollejåkka

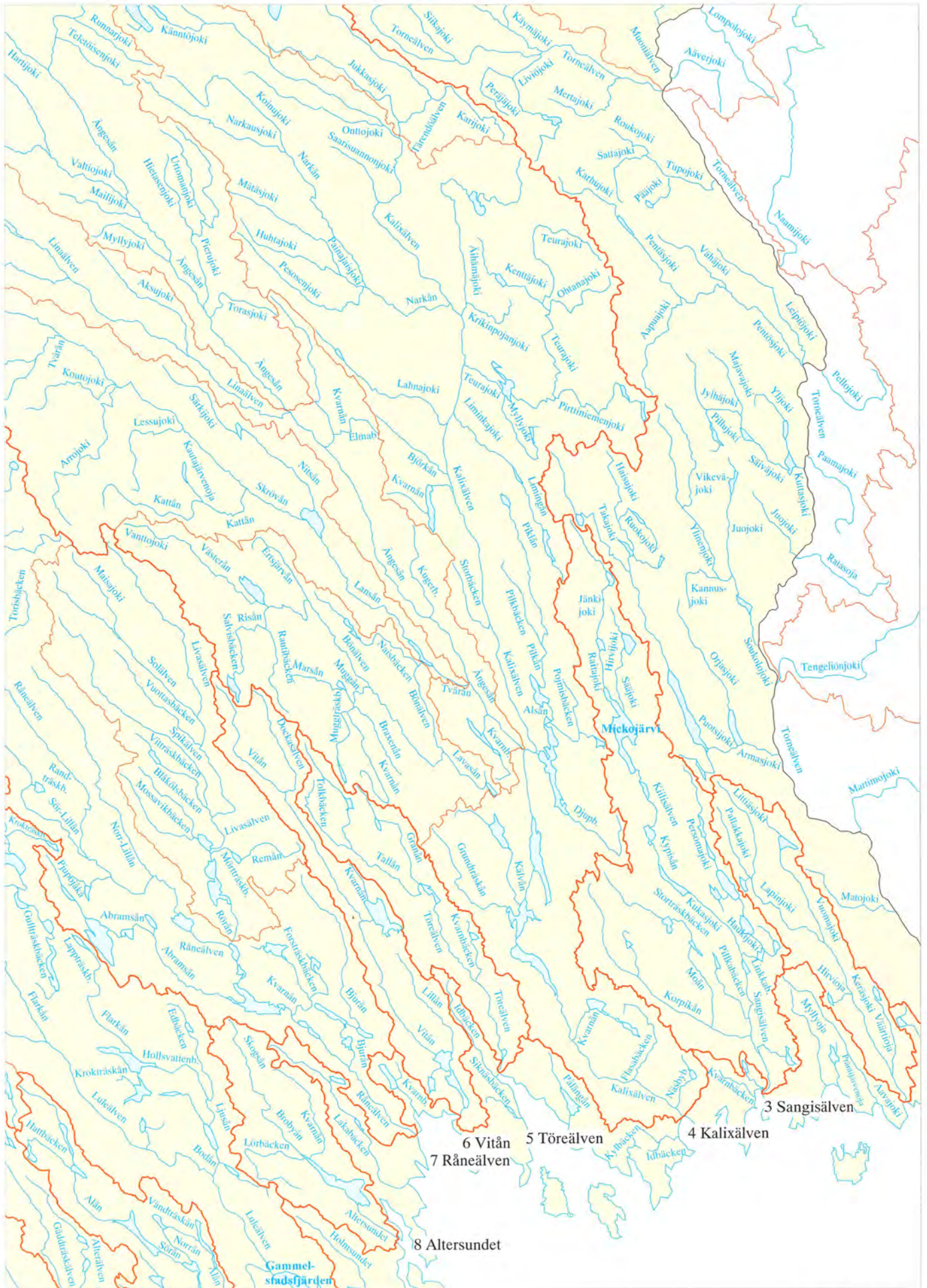
116/117
Allakasjåkka

116/117
Kalanjåkka


116/117
Tjärvejåkka

116/117
Kärpelijåkka

Skala 1:750 000



Skala 1:750 000

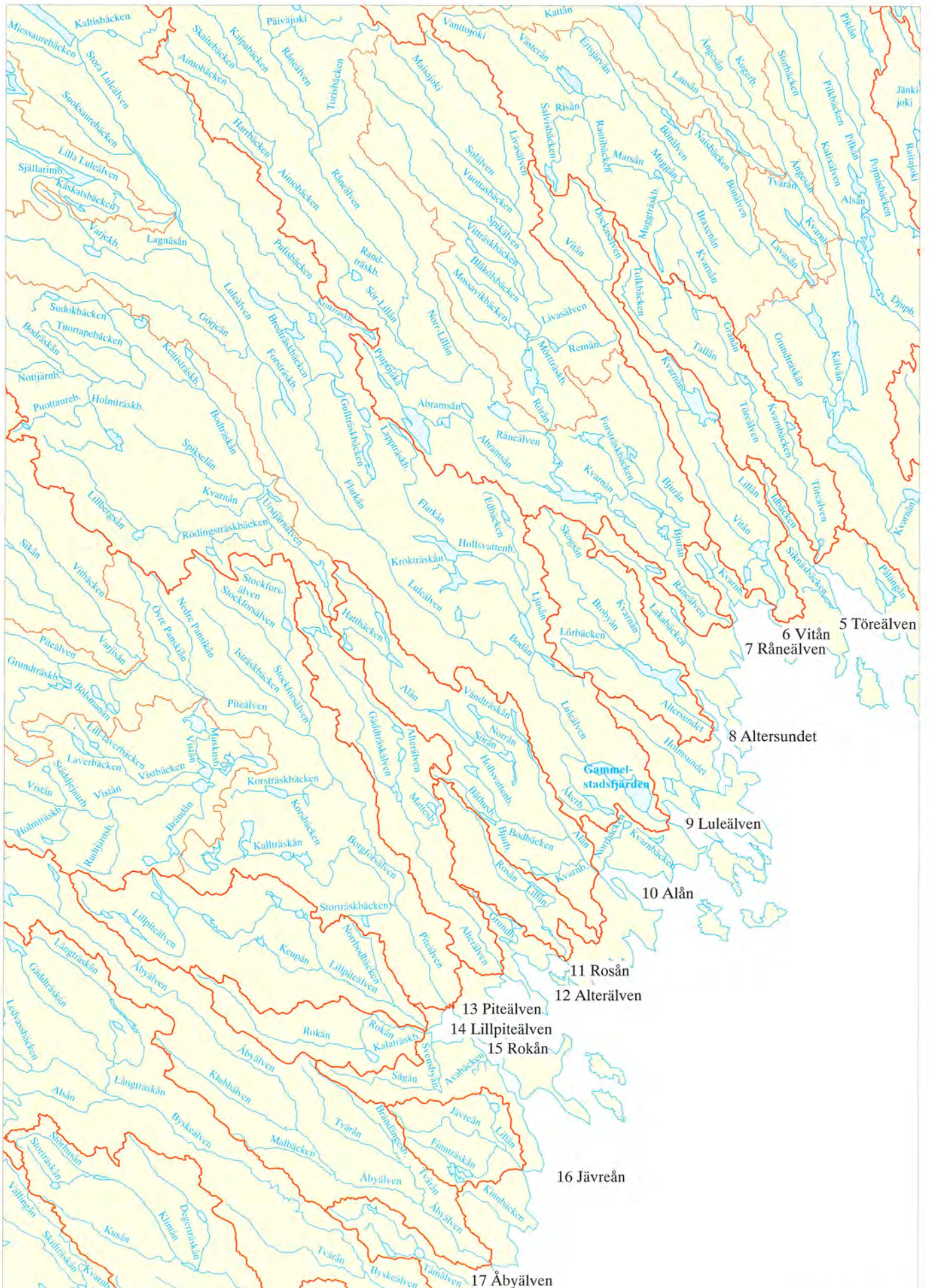


Skala 1:750 000

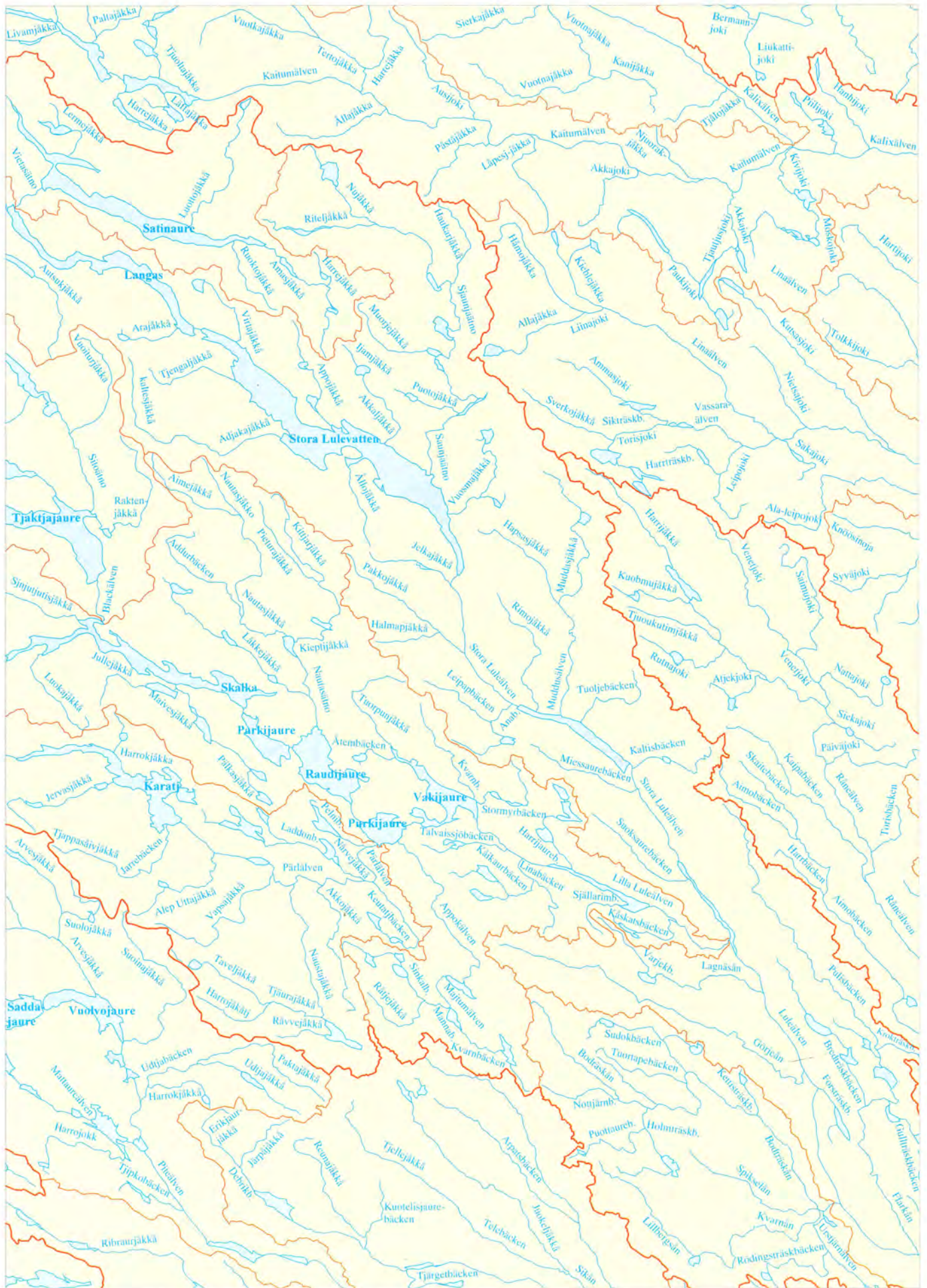


116/117
Allakasjåkka
116/117
Kalanjåkka
116/117
Tjärvejåkka
116/117
Kärpelijåkka

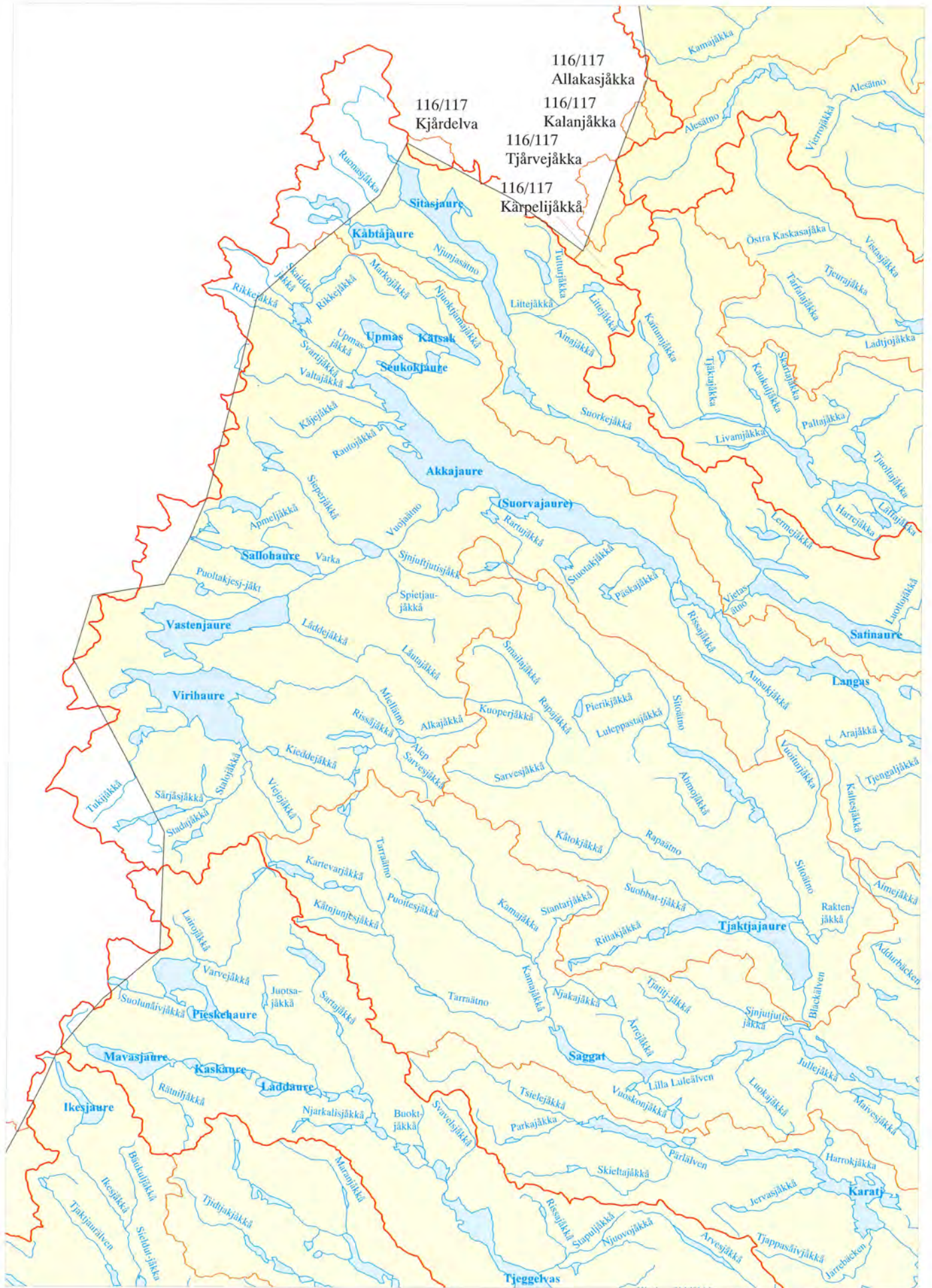
Skala 1:750 000



Skala 1:750 000



Skala 1:750 000



Skala 1:750 000

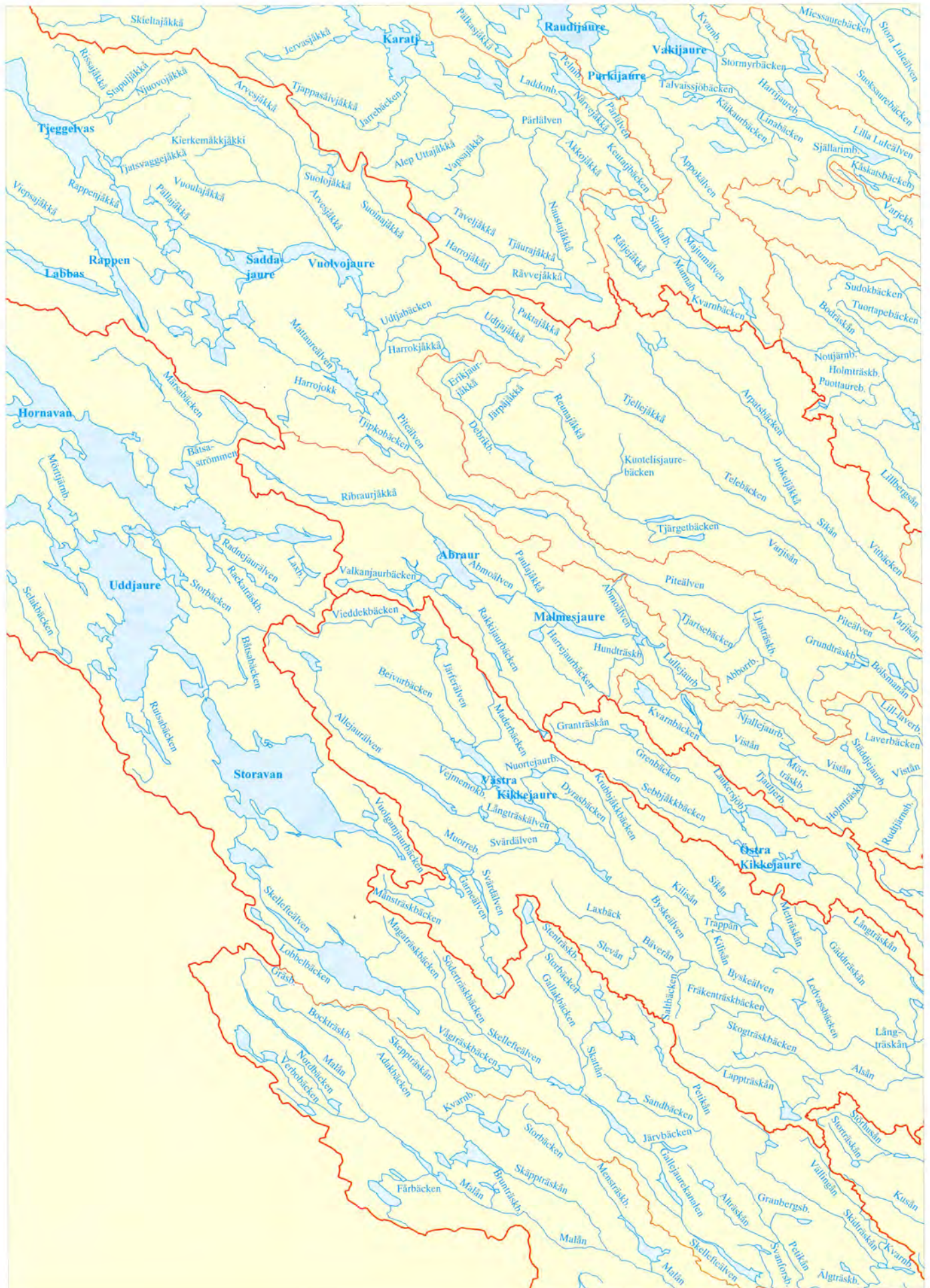


Skala 1:750 000



- 13 Piteälven
- 14 Lillpiteälven
- 15 Rokån
- 17 Åbyälven
- 18 Byseälven
- 19 Kägeälven
- 20 Skellefteälven
- 21 Bureälven

Skala 1:750 000



Skala 1:750 000



116/117
Skaerremjäkka

Skala 1:750 000

Alfabetiskt register för vattendrag

I registret finns alla namn på vattendrag, både huvudnamn och sekundärnamn, för vilka avrinningsområdets areal är angivet i tabellerna. Då namn saknas på de officiella kartorna anges koordinaterna för vattendragets mynning.

| Vattendrag | Avr.omr. | Sida | Vattendrag | Avr.omr. | Sida |
|---------------|----------|------|---------------------|----------|------|
| 725499-168971 | 18 | 128 | 754810-172332 | 1 | 42 |
| 725930-176672 | 12/13 | 110 | 755766-155861 | 9 | 103 |
| 726530-167580 | 18 | 129 | 755785-174300 | 1 | 36 |
| 726725-167649 | 18 | 128 | 759311-171616 | 1 | 38 |
| 726895-177640 | 10/11 | 109 | 760450-170860 | 1 | 38 |
| 727272-167700 | 18 | 128 | Aapuajoki | 1 | 20 |
| 727497-178310 | 10/11 | 109 | Aareajoki | 1 | 25 |
| 727884-178287 | 10/11 | 108 | Aavajoki | 2/3 | 48 |
| 729036-176055 | 11 | 109 | Abborrbäcken | 13 | 117 |
| 729636-179623 | 8/9 | 81 | Abiskojäkka | 1 | 17 |
| 732505-177575 | 8 | 81 | Abmojäkkå | 9 | 96 |
| 732628-184960 | 3/4 | 50 | Abmoälven | 13 | 117 |
| 733750-159365 | 20 | 139 | Abramsån | 7 | 76 |
| 734300-168888 | 13 | 116 | Adakbäcken | 20 | 136 |
| 734823-162537 | 13 | 118 | Addurbäcken | 9 | 94 |
| 736665-171567 | 9 | 88 | Adjakajäkkå | 9 | 101 |
| 736905-157618 | 13 | 119 | Ahmajoki | 1 | 26 |
| 737122-159585 | 13 | 119 | Ahmajoki | 1 | 28 |
| 737160-173195 | 9 | 85 | Ahmaoja | 1 | 25 |
| 737185-153321 | 20 | 140 | Ahojoki | 7 | 80 |
| 738202-152284 | 20 | 140 | Ahojäkäätj | 9 | 96 |
| 738406-151024 | 20 | 140 | Aikajäkka | 20 | 140 |
| 738640-175000 | 7 | 78 | Ailijärvenoja | 1 | 35 |
| 739045-165028 | 9 | 92 | Aimejäkkå | 9 | 94 |
| 740092-157445 | 13 | 120 | Aimobäcken | 7 | 79 |
| 740855-162351 | 9 | 93 | Ainajäkka | 9 | 103 |
| 740956-161261 | 9 | 93 | Ainattijoki | 1 | 30 |
| 741665-165902 | 9 | 90 | Ainettijoki | 1 | 34 |
| 741784-154730 | 13 | 120 | Airijoki | 1 | 25 |
| 742225-168590 | 9 | 99 | Airijoki | 1 | 41 |
| 742316-162214 | 9 | 95 | Akajoki | 1 | 34 |
| 743766-169424 | 9 | 99 | Akalmjäkkå | 9 | 98 |
| 745335-163879 | 9 | 101 | Akkajoki | 4 | 71 |
| 745736-152423 | 9 | 107 | Akkajoki | 4 | 71 |
| 746830-160658 | 9 | 96 | Akkaljäkkå | 9 | 101 |
| 747026-152044 | 9 | 107 | Akkarjäkka | 4 | 70 |
| 747199-152975 | 9 | 107 | Akkojäkkå | 9 | 92 |
| 747997-155444 | 9 | 106 | Aksujoki | 4 | 62 |
| 748357-155928 | 9 | 106 | Aktasjäkkå | 1 | 39 |
| 748570-166775 | 9 | 101 | Ala-Leipojoki | 4 | 62 |
| 749191-163856 | 9 | 103 | Alanen Kihlankijoki | 1 | 25 |
| 749812-169087 | 4 | 71 | Alanen Siurujoki | 1 | 36 |
| 750017-181387 | 1 | 25 | Alasjoki | 1 | 29 |
| 750441-154803 | 9 | 105 | Alep Sarves-jäkkå | 9 | 106 |
| 751054-176919 | 1 | 40 | Alep Tjabbe | 4 | 70 |
| 751610-169053 | 4 | 70 | Alep Uttjäjäkkå | 9 | 93 |
| 754198-180384 | 1 | 26 | Alep Äggojäkka | 1 | 37 |

| Vattendrag | Avr.omr. | Sida | Vattendrag | Avr.omr. | Sida |
|-----------------------|----------|------|------------------|----------|------|
| Alesätno | 1 | 44 | Blackälven | 9 | 95 |
| Aljunjoki | 1 | 27 | Blåkölsbäcken | 7 | 77 |
| Alkajäkkå | 9 | 106 | Blåudajäkkå | 20 | 139 |
| Allajäkkå | 4 | 56 | Bockträskbäcken | 20 | 137 |
| Allakasjäkkå | 116/117 | 147 | Bodbäcken | 10 | 108 |
| Allejaurälven | 18 | 129 | Bodträskån | 9 | 86 |
| Alpasbäcken | 9 | 87 | Bodån | 9 | 84 |
| Alsån | 4 | 63 | Borgforsälven | 13 | 113 |
| Altersundet | 8 | 81 | Braxenån | 24 | 145 |
| Alterälven | 12 | 110 | Braxenån | 4 | 58 |
| Alterälven | 12 | 110 | Bredträskbäcken | 9 | 85 |
| Alträskån | 20 | 135 | Bredträskbäcken | 9 | 85 |
| Alttajoki | 1 | 43 | Brobyån | 8 | 81 |
| Alån | 10 | 108 | Brubäcken | 20 | 134 |
| Amasjäkkå | 9 | 102 | Brändån | 13 | 114 |
| Ammasjoki | 4 | 63 | Brändängesbäcken | 17 | 124 |
| Anabäcken | 9 | 99 | Brännbäcken | 20 | 134 |
| Andersvattenån | 24 | 145 | Brännmyrbäcken | 13 | 113 |
| Andrensäcken | 9 | 98 | Bureälven | 21 | 141 |
| Apmeljäkkå | 9 | 105 | Byskebäcken | 18 | 126 |
| Appakisjäkkå | 9 | 101 | Byskeälven | 18 | 125 |
| Appojäkkå | 9 | 101 | Båthusbäcken | 10 | 108 |
| Appokälven | 9 | 91 | Båtsabäcken | 20 | 138 |
| Arajäkkå | 9 | 102 | Båtsaströmmen | 20 | 139 |
| Arasaivajäkkå | 4 | 71 | Bäckån | 21/22 | 142 |
| Arasjäkkå | 9 | 106 | Bäukuljäkkå | 20 | 141 |
| Arasjäkkå | 9 | 106 | Bäverån | 18 | 129 |
| Ardnasjäkkå | 13 | 120 | Bölsmanån | 13 | 116 |
| Armasjoki | 1 | 18 | Bönälven | 4 | 57 |
| Arpatsbäcken | 13 | 116 | Dadnejäkkå | 20 | 140 |
| Arrojoki | 4 | 59 | Dalkarlsån | 25 | 146 |
| Arvesjäkkå | 13 | 119 | Dattujäkkå | 20 | 140 |
| Askasjoki | 1 | 42 | Daunasjäkkå | 20 | 140 |
| Atjekjoki | 7 | 80 | Debrikbäcken | 13 | 115 |
| Ausijoki | 4 | 71 | Degerbäcken | 9 | 84 |
| Autsukjäkkå | 9 | 103 | Degerträskån | 19 | 131 |
| Avabäcken | 15/16 | 123 | Djupaån | 21/22 | 142 |
| Bartek | 20 | 139 | Djupbäcken | 18 | 127 |
| Bassebäcken | 20 | 138 | Djupbäcken | 22 | 143 |
| Beivurbäcken | 18 | 130 | Djupbäcken | 4 | 64 |
| Bergsmannijoki | 1 | 43 | Djupsjöån | 7 | 76 |
| Bieljaurjäkkå | 20 | 138 | Dockasälven | 6 | 74 |
| Biessejäkkå | 13 | 119 | Dyrasbäcken | 18 | 128 |
| Bissjöån | 22 | 143 | Dödmanbäcken | 20 | 134 |
| Bjurbäcken | 10 | 108 | Edbäcken | 9 | 84 |
| Bjurbäcken | 20 | 136 | Elmabäcken | 4 | 60 |
| Bjurbäcken | 21 | 142 | Erikjaurjäkkå | 13 | 116 |
| Bjurbäcken | 9 | 84 | Ertsjärvån | 4 | 58 |
| Bjurån | 20 | 134 | Esmebäcken | 20 | 138 |
| Bjurån | 20 | 134 | Eustiljäkka | 1 | 45 |
| Bjurån | 7 | 76 | Fiellarjoki | 1 | 31 |
| Björkselbäcken | 19 | 131 | Finnbäcken | 17 | 125 |
| Björkån | 4 | 64 | Finnforsån | 20 | 134 |
| Björnbergsträskbäcken | 9 | 87 | Finnijoki | 4 | 64 |

| Vattendrag | Avr.omr. | Sida | Vattendrag | Avr.omr. | Sida |
|-------------------|----------|------|-------------------|----------|------|
| Finnmorbäcken | 21 | 142 | Harrejaurbäcken | 13 | 118 |
| Finnstabäcken | 9 | 85 | Harrejåkka | 1 | 46 |
| Finnträskån | 16 | 123 | Harrejåkka | 4 | 72 |
| Finnträskån | 17/18 | 125 | Harrejåkka | 4 | 72 |
| Finnvikgraven | 4 | 54 | Harrejåkkå | 1 | 39 |
| Flarkbäcken | 23 | 144 | Harrejåkkå | 13 | 120 |
| Flarkån | 23 | 144 | Harrejåkkå | 7 | 80 |
| Flarkån | 9 | 84 | Harrejåkkå | 9 | 102 |
| Flarkån | 9 | 85 | Harrijaurebäcken | 9 | 90 |
| Flasabäcken | 4 | 54 | Harrijoki | 1 | 29 |
| Forsträskbäcken | 9 | 88 | Harrijoki | 1 | 37 |
| Forsträskån | 7 | 76 | Harrijåkkå | 7 | 76 |
| Fräkenträskbäcken | 18 | 128 | Harrinoja | 1 | 20 |
| Fårbäcken | 20 | 136 | Harrojåkkå | 9 | 93 |
| Fällbäcken | 19/20 | 132 | Harrojåkkå | 13 | 119 |
| Gallabergsbäcken | 7 | 78 | Harrsjöbäcken | 21/22 | 142 |
| Gallakbäcken | 20 | 137 | Harrträskbäcken | 4 | 63 |
| Gamasjåkka | 116/117 | 147 | Hartijoki | 4 | 62 |
| Garneälven | 18 | 129 | Hattbäcken | 10 | 108 |
| Geijaurbäcken | 20 | 137 | Hauerbäcken | 18 | 127 |
| Gisträskbäcken | 20 | 136 | Haukarjåkkå | 9 | 101 |
| Graddiselva | 116/117 | 147 | Haukijoki | 3 | 50 |
| Grakajåkkå | 20 | 140 | Haukokjåkkå | 9 | 93 |
| Granbergsbäcken | 20 | 135 | Heikkamajoki | 4 | 61 |
| Granbäcken | 17 | 124 | Hertsångersälven | 23 | 143 |
| Granmyrbäcken | 13 | 116 | Hietajoki | 1 | 35 |
| Grantjärnbäcken | 24 | 145 | Hietasenjoki | 4 | 61 |
| Granträskån | 17 | 124 | Hiirijoki | 1 | 43 |
| Granån | 23 | 144 | Hirvijoki | 3 | 50 |
| Granån | 5 | 73 | Hirvioja | 2 | 48 |
| Gravbäcken | 3 | 50 | Hjåggbölebäcken | 21 | 142 |
| Grensajåkka | 13 | 121 | Hollsvattenbäcken | 10 | 108 |
| Grundbäcken | 11/12 | 109 | Hollsvattenbäcken | 9 | 84 |
| Grundträskbäcken | 13 | 117 | Holmsjöbäcken | 4 | 54 |
| Grundträskbäcken | 9 | 85 | Holmsundet | 8/9 | 81 |
| Grundträskån | 20 | 135 | Holmsvattsbäcken | 21 | 142 |
| Grundträskån | 4 | 54 | Holmträskbäcken | 13 | 114 |
| Grutaurbäcken | 20 | 139 | Holmträskbäcken | 9 | 87 |
| Gryssjögroven | 25/26 | 146 | Holmträskån | 20 | 136 |
| Gråsbäcken | 20 | 135 | Hornbergsbäcken | 7 | 78 |
| Gullträskbäcken | 9 | 85 | Huhtajoki | 4 | 66 |
| Guollasbäcken | 18 | 130 | Huikajåkka | 1 | 42 |
| Gvellikbäcken | 20 | 137 | Huivijoki | 4 | 63 |
| Gyttjeån | 9 | 84 | Huktijoki | 4 | 59 |
| Gäddträskån | 18 | 128 | Hundträskbäcken | 13 | 117 |
| Gäddträskälven | 12 | 110 | Hurrejåkkå | 9 | 106 |
| Görjeån | 9 | 88 | Håikanjåkka | 1 | 47 |
| Haisujoki | 1 | 18 | Håmojåkka | 4 | 63 |
| Haljujoki | 1 | 27 | Häbbersbäcken | 19 | 131 |
| Halmapjåkkå | 9 | 100 | Höbäcken | 9 | 84 |
| Hangasjoki | 1 | 37 | Högfjärdån | 22 | 143 |
| Hanhijoki | 4 | 68 | Hötjärnbäcken | 6 | 74 |
| Hapsasjåkkå | 9 | 99 | Idbäcken | 4/5 | 73 |
| Harrbäcken | 7 | 79 | Idbäcken | 5/6 | 74 |

| Vattendrag | Avr.omr. | Sida | Vattendrag | Avr.omr. | Sida |
|------------------|----------|------|-------------------|----------|------|
| Idijoki | 1 | 29 | Kalaträskbäcken | 15 | 122 |
| Iittojoki | 1 | 30 | Kalixälven | 4 | 51 |
| Ijamjåkkå | 9 | 101 | Kalixälven | 4 | 69 |
| Ikesjåkkå | 20 | 133 | Kallioniitynoja | 4 | 61 |
| Illitj-jåkkå | 20 | 140 | Kallojåkkå | 13 | 121 |
| Innerån | 4 | 63 | Kallträskån | 13 | 113 |
| Iso Kuolpajoki | 7 | 80 | Kalluddbäcken | 9 | 98 |
| Iso Torisjoki | 1 | 29 | Kalmejåkkå | 9 | 94 |
| Isträskbäcken | 13 | 113 | Kaltesjåkkå | 9 | 101 |
| Ittetjuolmajåkkå | 1 | 39 | Kaltisbäcken | 9 | 99 |
| Jalooja | 1 | 25 | Kamajåkkå | 1 | 18 |
| Jarenjåkkå | 1 | 38 | Kamajåkkå | 9 | 97 |
| Jarrebäcken | 9 | 93 | Kangosenoja | 1 | 34 |
| Jeknajåkkå | 9 | 96 | Kangosjoki | 1 | 27 |
| Jelkajåkkå | 9 | 100 | Kanijåkkå | 4 | 70 |
| Jerisjoki | 1 | 27 | Kanisjåkkå | 1 | 31 |
| Jerttajoki | 4 | 62 | Kannusjoki | 1 | 19 |
| Jervasjåkkå | 9 | 93 | Kappejåkkå | 9 | 103 |
| Jeutojåkkå | 1 | 39 | Karhakkajoki | 1 | 18 |
| Jierijoki | 1 | 29 | Karhujoki | 1 | 20 |
| Jierijoki | 4 | 64 | Karijoki | 4 | 64 |
| Jierijärvijoki | 4 | 65 | Karijoki | 4 | 67 |
| Jietajoki | 1 | 29 | Karsahakjåkkå | 1 | 42 |
| Jostojoki | 1 | 36 | Karsbäcken | 20 | 134 |
| Jukkasjoki | 4 | 67 | Kartevarjåkkå | 9 | 98 |
| Jullejåkkå | 9 | 95 | Kartevarjåkkå | 9 | 100 |
| Junojoki | 1 | 40 | Kaskasjåkkå | 1 | 38 |
| Juojoki | 1 | 19 | Kassåvejåkkå | 1 | 39 |
| Juojoki | 1 | 19 | Katterjåkkå | 1 | 47 |
| Juokeljåkkå | 13 | 116 | Kattån | 4 | 59 |
| Juotsajåkkå | 13 | 121 | Kaukuljåkkå | 4 | 72 |
| Jussanjoki | 1 | 28 | Kaunisjoki | 1 | 25 |
| Jylhäjoki | 1 | 19 | Kautujärvenoja | 4 | 59 |
| Jyryjoki | 1 | 26 | Kelajoki | 1 | 28 |
| Jåkkåjaurebäcken | 9 | 86 | Kenttäjoki | 4 | 65 |
| Jårpåjåkkå | 13 | 115 | Keräsjoki | 2 | 48 |
| Jåkaläjoki | 1 | 30 | Kesasjoki | 1 | 36 |
| Jåmtöälven | 6 | 74 | Kesåsjoki | 4 | 62 |
| Jånkisjoki | 3 | 49 | Kettisträskbäcken | 9 | 87 |
| Jårferälven | 18 | 126 | Keupån | 14 | 122 |
| Jåvreån | 16 | 123 | Keutatjbäcken | 9 | 92 |
| Kaarejoki | 1 | 29 | Kieblejåkkå | 4 | 63 |
| Kaarnesjoki | 1 | 27 | Kieddejåkkå | 9 | 107 |
| Kaartijoki | 1 | 18 | Kiepanjåkkå | 1 | 39 |
| Kaartojoki | 4 | 65 | Kieptijåkkå | 9 | 94 |
| Kaavajoki | 4 | 63 | Kierisjaurbäcken | 9 | 87 |
| Kaipabäcken | 7 | 79 | Kierkemåkkjåkkå | 13 | 119 |
| Kaisejåkkå | 9 | 103 | Kierrejoki | 1 | 27 |
| Kaisemierrjåkkå | 9 | 104 | Kiilisälven | 3 | 49 |
| Kaitumjåkkå | 4 | 72 | Kiimajoki | 4 | 67 |
| Kaitumälven | 4 | 53 | Kilisån | 18 | 128 |
| Kajtasijoki | 1 | 45 | Kilisån | 18 | 128 |
| Kalajåkkå | 4 | 70 | Kilpisjoki | 1 | 31 |
| Kalanjåkkå | 116/117 | 147 | Kinnbäcken | 16/17 | 123 |

| Vattendrag | Avr.omr. | Sida | Vattendrag | Avr.omr. | Sida |
|---------------------|----------|------|-----------------|----------|------|
| Kirjasajäkka | 4 | 72 | Kvarnbysån | 24 | 144 |
| Kistabäcken | 9 | 98 | Kvarnbäcken | 10 | 108 |
| Kitkiöjoki | 1 | 26 | Kvarnbäcken | 13 | 114 |
| Kittjarjäkkå | 9 | 94 | Kvarnbäcken | 18/19 | 130 |
| Kiurijäkkå | 9 | 97 | Kvarnbäcken | 20 | 134 |
| Kivijoki | 4 | 68 | Kvarnbäcken | 20 | 136 |
| Kjärdelva | 116/117 | 147 | Kvarnbäcken | 20 | 138 |
| Klintforsån | 20 | 133 | Kvarnbäcken | 3/4 | 50 |
| Klintån | 19 | 131 | Kvarnbäcken | 4 | 56 |
| Klubbälven | 17 | 125 | Kvarnbäcken | 5 | 73 |
| Knöösinoja | 4 | 59 | Kvarnbäcken | 6/7 | 74 |
| Koinujoki | 4 | 66 | Kvarnbäcken | 7 | 76 |
| Kolkonjoki | 1 | 25 | Kvarnbäcken | 9 | 84 |
| Kompelusjoki | 4 | 66 | Kvarnbäcken | 9 | 87 |
| Koppotsjoki | 7 | 79 | Kvarnbäcken | 9 | 88 |
| Korpikån | 3 | 49 | Kvarnbäcken | 9 | 90 |
| Korpilompolojoki | 4 | 64 | Kvarnbäcken | 9 | 91 |
| Korsbäcken | 13 | 113 | Kvarnbäcken | 9/10 | 107 |
| Korsträskbäcken | 13 | 113 | Kvarnrisbäcken | 21 | 142 |
| Korvbäcken | 24 | 145 | Kvarnån | 4 | 54 |
| Kosnårbäcken | 4 | 58 | Kvarnån | 4 | 58 |
| Koulusjoki | 1 | 29 | Kvarnån | 4 | 60 |
| Koutojoki | 4 | 59 | Kvarnån | 4 | 64 |
| Krikinpojanjoki | 4 | 65 | Kvarnån | 6 | 74 |
| Krokabäcken | 14 | 122 | Kvarnån | 7 | 76 |
| Krokabäcken | 9 | 88 | Kvarnån | 8 | 81 |
| Krokträskbäcken | 9 | 85 | Kvarnån | 9 | 87 |
| Krokträskån | 9 | 84 | Kylbäcken | 4/5 | 73 |
| Krubbjäkkbäcken | 18 | 128 | Kypasån | 3 | 49 |
| Kugerbäcken | 4 | 59 | Kyrkbäcken | 18 | 127 |
| Kuittasjoki | 1 | 19 | Kåbmejäkkå | 1 | 31 |
| Kukasjoki | 3 | 49 | Kågeälven | 19 | 131 |
| Kulijoki | 1 | 41 | Kåikaurbäcken | 9 | 90 |
| Kulmunkijoki | 1 | 20 | Kåjejäkkå | 9 | 105 |
| Kummaeno | 1 | 24 | Kålabodaån | 23 | 143 |
| Kuobmujäkkå | 7 | 80 | Kålkasjäkka | 1 | 45 |
| Kuollejäkka | 116/117 | 147 | Kåntejäkkå | 1 | 36 |
| Kuolpanjäkka | 1 | 45 | Kåppasjäkka | 1 | 47 |
| Kuoperjäkka | 4 | 72 | Kåpponisbäcken | 9 | 87 |
| Kuoperjäkkå | 9 | 96 | Kårnåjäkkå | 9 | 94 |
| Kuorasjoki | 4 | 63 | Kårsajäkka | 1 | 47 |
| Kuormakkajoki | 1 | 36 | Kårsåjäkkå | 9 | 99 |
| Kuorsjojäkkå | 13 | 116 | Kårtjäkka | 1 | 47 |
| Kuossakielasjäkkå | 7 | 78 | Kårvejäkkå | 1 | 34 |
| Kuotelisjaurebäcken | 13 | 116 | Kåskatsbäcken | 9 | 90 |
| Kuoujajäkkå | 1 | 38 | Kåtnjunjesjäkkå | 9 | 98 |
| Kuoutelisjäkkå | 9 | 106 | Kåtokjäkkå | 9 | 96 |
| Kurajäkkå | 9 | 98 | Kålvajäkkå | 4 | 63 |
| Kursunjoki | 4 | 68 | Kålvån | 4 | 55 |
| Kurusjoki | 1 | 28 | Kärentöjoki | 1 | 35 |
| Kusån | 19 | 131 | Kärkejäkka | 1 | 41 |
| Kutsasjoki | 4 | 62 | Kärpelijäkka | 116/117 | 147 |
| Kutsurjoki | 1 | 30 | Käymäjoki | 1 | 31 |
| Kuurajoki | 1 | 18 | Käyräjoki | 1 | 44 |

| Vattendrag | Avr.omr. | Sida | Vattendrag | Avr.omr. | Sida |
|------------------|----------|------|------------------|----------|------|
| Kääntöjoki | 4 | 68 | Limingån | 4 | 64 |
| Költräskbäcken | 9 | 85 | Liminkajoki | 4 | 64 |
| Könkämäälven | 1 | 23 | Linabäcken | 9 | 90 |
| Laddonbäcken | 9 | 92 | Linabäcken | 9 | 90 |
| Ladtjojåkkå | 4 | 70 | Linaälven | 4 | 55 |
| Lafoljåkkå | 1 | 38 | Linkkabäcken | 3 | 50 |
| Lagnäsån | 9 | 88 | Littakjåkkå | 9 | 104 |
| Lahnajoki | 4 | 64 | Littejåkkå | 9 | 103 |
| Lainiojoki | 1 | 40 | Littiäsjoki | 2 | 48 |
| Lainioälven | 1 | 32 | Liukattijoki | 1 | 43 |
| Lairojåkkå | 13 | 121 | Livamjåkkå | 4 | 72 |
| Laisaurbäcken | 20 | 139 | Livasälven | 7 | 77 |
| Lakabäcken | 7/8 | 81 | Liviöjoki | 1 | 32 |
| Lammijoki | 1 | 18 | Ljusträskbäcken | 13 | 117 |
| Lansån | 4 | 56 | Ljusån | 9 | 84 |
| Lapinjoki | 2 | 48 | Lobbelbäcken | 20 | 137 |
| Lappajåkkå | 13 | 121 | Lompolojoki | 1 | 24 |
| Lappbäcken | 21 | 142 | Lompolonjoki | 4 | 65 |
| Lappmobäcken | 7 | 76 | Lugnbäcken | 24 | 145 |
| Lapträskbäcken | 9 | 84 | Lulep Tjabbe | 4 | 70 |
| Lapträskån | 18 | 127 | Lulep Åggojåkkå | 1 | 37 |
| Latnijoki | 4 | 62 | Lulep-Pastajåkkå | 9 | 96 |
| Lattajåkkåtj | 9 | 93 | Luleälven | 9 | 82 |
| Laukersjöbäcken | 17 | 125 | Lullejaurbäcken | 13 | 117 |
| Lavasån | 4 | 58 | Luokajåkkå | 9 | 97 |
| Laverbäcken | 13 | 114 | Luomajoki | 1 | 20 |
| Laxbäcken | 18 | 129 | Luongasjoki | 1 | 28 |
| Laxbäcken | 20 | 139 | Luongasjoki | 1 | 28 |
| Ledvassbäcken | 18 | 128 | Luongasjoki | 1 | 43 |
| Lehtimäjoki | 4 | 64 | Luossajoki | 1 | 43 |
| Leipapbäcken | 9 | 99 | Luossajåkkå | 1 | 45 |
| Leipijoki | 4 | 68 | Luossajåkkå | 9 | 101 |
| Leipiöjoki | 1 | 20 | Luottojåkkå | 9 | 102 |
| Leipiöjoki | 1 | 34 | Luspäivjåkkå | 9 | 101 |
| Leipojoki | 4 | 63 | Låddejåkkå | 9 | 106 |
| Lermejåkkå | 9 | 103 | Låkkejåkkå | 9 | 94 |
| Lessujoki | 4 | 59 | Låktajåkkå | 1 | 47 |
| Leusajoki | 1 | 40 | Långsjöån | 10 | 108 |
| Leveävuomanoja | 4 | 67 | Långträskån | 18 | 127 |
| Lihajoki | 1 | 35 | Långträskån | 24 | 145 |
| Liinajoki | 4 | 56 | Långträskälven | 18 | 129 |
| Liivajoki | 1 | 26 | Låpesj-jåkkå | 4 | 71 |
| Lilla Luleälven | 9 | 89 | Låutajåkkå | 9 | 106 |
| Lillbergsån | 9 | 87 | Läffajåkkå | 4 | 72 |
| Lill-Laverbäcken | 13 | 114 | Länsijoki | 4 | 59 |
| Lillpiteälven | 14 | 122 | Lätäseno | 1 | 29 |
| Lillån | 11 | 109 | Lävasjåkkå | 1 | 45 |
| Lillån | 16 | 123 | Lörbäcken | 8 | 81 |
| Lillån | 18/19 | 130 | Lövseleån | 22/23 | 143 |
| Lillån | 19 | 131 | Maattajoki | 1 | 42 |
| Lillån | 21 | 142 | Maddakakårtje | 9 | 102 |
| Lillån | 23 | 143 | Maddaurebäcken | 20 | 137 |
| Lillån | 4 | 55 | Maderbäcken | 18 | 130 |
| Lillån | 6 | 74 | Maejoki | 1 | 29 |

| Vattendrag | Avr.omr. | Sida | Vattendrag | Avr.omr. | Sida |
|-------------------|----------|------|------------------|----------|------|
| Magaträskbäcken | 20 | 137 | Myllyjoki | 1 | 29 |
| Mailijoki | 4 | 61 | Myllyjoki | 1 | 36 |
| Maisajoki | 7 | 78 | Myllyjoki | 4 | 61 |
| Maivesjäkkå | 9 | 94 | Myllyjoki | 4 | 65 |
| Majavajoki | 1 | 20 | Myllyoja | 2/3 | 48 |
| Majavajoki | 1 | 36 | Mälkumjäkkå | 9 | 105 |
| Majtumälven | 9 | 91 | Mängbyån | 22 | 143 |
| Malbäcken | 17 | 125 | Månsträskbäcken | 18 | 129 |
| Maljasjoki | 1 | 29 | Mårdbäcken | 4 | 58 |
| Maltosjoki | 1 | 42 | Mäjärvbäcken | 4 | 59 |
| Malån | 20 | 135 | Märkbäcken | 4 | 64 |
| Mannabäcken | 9 | 91 | Märsabäcken | 20 | 139 |
| Maranjäkkå | 20 | 140 | Mätäsjoki | 4 | 66 |
| Markojäkkå | 9 | 104 | Mörttjärnbäcken | 20 | 138 |
| Marrajäkkå | 9 | 94 | Mörtträskbäcken | 7 | 77 |
| Marsån | 4 | 58 | Naalojoki | 4 | 63 |
| Martimojoki | 1 | 18 | Naamijoki | 1 | 21 |
| Materjäkkå | 9 | 98 | Naankijoki | 1 | 27 |
| Matojoki | 1 | 18 | Naisbäcken | 4 | 58 |
| Mattaureälven | 13 | 118 | Nakerätno | 1 | 46 |
| Mattesbäcken | 12 | 110 | Nakirbäcken | 7 | 78 |
| Maukojäkkå | 9 | 104 | Nalmaisenjoki | 1 | 42 |
| Maunalisjäkkå | 13 | 116 | Narkausjoki | 4 | 65 |
| Mausbäcken | 18 | 129 | Narkausjoki | 4 | 66 |
| Mellanån | 20 | 136 | Narkån | 4 | 65 |
| Mellanälven | 3 | 49 | Nattajoki | 7 | 80 |
| Mensträskbäcken | 20 | 136 | Naustajäkkå | 9 | 92 |
| Merasjoki | 1 | 27 | Naustajäkkå | 9 | 93 |
| Merasjoki | 1 | 27 | Nautasjäkkå | 9 | 94 |
| Merasjoki | 4 | 67 | Nautasätno | 9 | 94 |
| Merkipetäjanoja | 7 | 79 | Nedre Pansikån | 13 | 114 |
| Mertajoki | 1 | 31 | Niakjäkäätj | 9 | 105 |
| Mertaseno | 1 | 43 | Nielkekjäkkå | 13 | 116 |
| Metträskån | 18 | 128 | Niesajoki | 1 | 25 |
| Mettä Rakkurijoki | 4 | 70 | Nietsajoki | 4 | 62 |
| Miellätno | 9 | 106 | Nilijoki | 4 | 62 |
| Mierkenisjäkkå | 20 | 140 | Nilsbäcken | 7 | 77 |
| Miessaurebäcken | 9 | 98 | Nitsån | 4 | 59 |
| Mikkelijoki | 1 | 40 | Niusakjäkka | 1 | 46 |
| Moskojoki | 4 | 68 | Niva | 3 | 49 |
| Mossavikbäcken | 7 | 77 | Njakajäkkå | 9 | 97 |
| Moån | 3 | 49 | Njallebäcken | 13 | 115 |
| Muddusjäkkå | 9 | 99 | Njallejaurbäcken | 13 | 114 |
| Muddusälven | 9 | 99 | Njarkalisjäkkå | 13 | 120 |
| Muggträskbäcken | 4 | 58 | Njiulujäkkå | 1 | 38 |
| Muggån | 4 | 58 | Njunjasätno | 9 | 102 |
| Muljokjäkka | 1 | 38 | Njunjesjäkkå | 9 | 98 |
| Muodosjoki | 1 | 27 | Njuoktjamajäkkå | 9 | 104 |
| Muonioälven | 1 | 21 | Njuorakjäkka | 4 | 71 |
| Muorjejäkkå | 9 | 100 | Njuoraätno | 1 | 47 |
| Muorrebäcken | 18 | 129 | Njuorramjäkkå | 9 | 90 |
| Muskusbäcken | 13 | 114 | Njuotjanjäkka | 1 | 45 |
| Mustaoja | 1 | 19 | Njuovojäkkå | 13 | 120 |
| Myllyjoki | 1 | 28 | Njämmeljäkkå | 9 | 105 |

| Vattendrag | Avr.omr. | Sida | Vattendrag | Avr.omr. | Sida |
|------------------|----------|------|---------------------|----------|------|
| Njåtosjåkkå | 9 | 97 | Pellijoki | 1 | 31 |
| Njärrejåkkå | 1 | 24 | Pellojoki | 1 | 20 |
| Noret | 20 | 136 | Pelnibäcken | 9 | 92 |
| Norrbodbäcken | 14 | 122 | Pempelijoki | 4 | 60 |
| Norrbäcken | 9/10 | 107 | Penikkajoki | 3 | 50 |
| Norr-Lillån | 7 | 78 | Pennikajoki | 1 | 40 |
| Norrån | 10 | 108 | Pentäsjoki | 1 | 20 |
| Norsjöån | 20 | 136 | Persomajoki | 3 | 50 |
| Notbäcken | 20 | 134 | Peräjajoki | 1 | 32 |
| Nottjärnbäcken | 9 | 88 | Pesosenjoki | 4 | 66 |
| Nujåkkå | 9 | 100 | Pessisjåkkå | 1 | 46 |
| Nunasjoki | 1 | 28 | Petikån | 20 | 134 |
| Nuortejaurbäcken | 18 | 129 | Peuraoja | 7 | 80 |
| Nuorukkajoki | 1 | 35 | Pierikjåkkå | 9 | 96 |
| Nurmajoki | 4 | 68 | Pierujoki | 4 | 61 |
| Nuuksujoki | 1 | 34 | Piesnesjåkkå | 9 | 102 |
| Nuuksujoki | 1 | 34 | Piettarasjoki | 1 | 42 |
| Nåitejåkkå | 9 | 96 | Pieturajåkkå | 9 | 94 |
| Nårvejåkkå | 9 | 92 | Piggusjåkkå | 1 | 38 |
| Nälkäjoki | 1 | 35 | Piilijoki | 4 | 68 |
| Näsbybäcken | 4 | 54 | Piipiönjoki | 1 | 34 |
| Näverijoki | 1 | 40 | Pikku Myllynoja | 4 | 59 |
| Ohtanajoki | 4 | 65 | Pikku Venetjoki | 7 | 80 |
| Olosjoki | 1 | 35 | Pikkujokinen | 1 | 40 |
| Onttojoki | 4 | 67 | Pilkbäcken | 4 | 64 |
| Orjasjoki | 1 | 18 | Pilkkabäcken | 3 | 50 |
| Ounisjoki | 1 | 40 | Pilkån | 4 | 63 |
| Paamajoki | 1 | 20 | Pillujoki | 1 | 20 |
| Paankijoki | 1 | 29 | Pingisjoki | 1 | 28 |
| Pahaoja | 4 | 65 | Pingobäcken | 13 | 118 |
| Pahtajoki | 1 | 26 | Pirtimesätno | 1 | 41 |
| Pahtajoki | 1 | 29 | Pirttimysjoki | 1 | 41 |
| Pahtajoki | 1 | 44 | Pirttiniemenjoki | 4 | 65 |
| Painajaisjoki | 4 | 66 | Pirttisjoki | 1 | 19 |
| Paittasjoki | 1 | 28 | Piteälven | 13 | 111 |
| Pakajoki | 1 | 25 | Piteälven (bigren) | 13 | 119 |
| Pakkojåkkå | 9 | 99 | Pitsijoki | 1 | 36 |
| Paktajåkkå | 1 | 47 | Pjeskerån | 18 | 128 |
| Paktajåkkå | 13 | 118 | Pjäsörbäcken | 19 | 131 |
| Paktekietj-jåkkå | 9 | 96 | Pojmisbäcken | 4 | 64 |
| Paljasjoki | 1 | 35 | Porattomajärvenjoki | 1 | 28 |
| Pallakkajoki | 2 | 48 | Porattomavuomanjoki | 1 | 28 |
| Palojoki | 1 | 28 | Pounujoki | 1 | 43 |
| Palovaaranoja | 4 | 60 | Pounujoki | 4 | 66 |
| Paltajåkkå | 4 | 72 | Präntijärvenoja | 2/3 | 48 |
| Parakkajoki | 4 | 68 | Pulisbäcken | 9 | 85 |
| Parasjoki | 1 | 36 | Pullijoki | 1 | 36 |
| Parkajoki | 1 | 26 | Pulsujoki | 1 | 37 |
| Parkajåkkå | 9 | 93 | Puoitajoki | 7 | 80 |
| Parkkijoki | 1 | 24 | Puoitesjåkkå | 9 | 98 |
| Passejåkkå | 1 | 38 | Puolisjoki | 1 | 40 |
| Patnakjåkkå | 9 | 103 | Puoltakjesj-jåkkå | 9 | 105 |
| Paukijoki | 4 | 71 | Puostijoki | 1 | 18 |
| Paulajåkkå | 13 | 118 | Puottaurebäcken | 9 | 87 |

| Vattendrag | Avr.omr. | Sida | Vattendrag | Avr.omr. | Sida |
|-------------------|----------|------|-------------------|----------|------|
| Puruoja | 1 | 20 | Rienakkajoki | 1 | 42 |
| Pussujoki | 1 | 32 | Riggåivejåkkå | 9 | 90 |
| Pysäjoki | 1 | 43 | Rikkejåkkå | 9 | 104 |
| Pällaurjåkkå | 9 | 107 | Riksojåkkå | 1 | 47 |
| Pälängån | 4/5 | 73 | Rimojåkkå | 9 | 99 |
| Päräjåkkå | 9 | 106 | Ripajåkkå | 1 | 42 |
| Päståjåkkå | 4 | 71 | Ripakkajoki | 1 | 40 |
| Päunåjåkkå | 9 | 99 | Ripasätno | 1 | 46 |
| Päiväjoki | 7 | 79 | Rippajåkkå | 9 | 100 |
| Päkkejåkkå | 1 | 39 | Ripsojåkkå | 9 | 102 |
| Pälkasjåkkå | 9 | 94 | Rissajåkkå | 13 | 120 |
| Pältsanjåkkå | 1 | 24 | Rissajåkkå | 9 | 103 |
| Pärlälven | 9 | 91 | Rissåjåkkå | 9 | 106 |
| Päskajåkkå | 9 | 104 | Risån | 24 | 144 |
| Rackträskbäcken | 20 | 138 | Risån | 4 | 57 |
| Raddujåkkå | 9 | 106 | Riteljåkkå | 9 | 101 |
| Radnejaurälven | 20 | 138 | Ritjemjåkkå | 9 | 104 |
| Raitajoki | 3 | 49 | Rittakjåkkå | 9 | 95 |
| Raivojåkkå | 9 | 104 | Rokån | 15 | 122 |
| Rakamjåkkå | 9 | 105 | Ropijoki | 1 | 30 |
| Rakasjåkkå | 1 | 47 | Rosån | 11 | 109 |
| Rakasjåkkå | 9 | 94 | Roukojoki | 1 | 21 |
| Rakisätno | 1 | 46 | Rovajoki | 1 | 42 |
| Rakkijaurbäcken | 13 | 117 | Rovajoki | 4 | 59 |
| Rakkojaurbäcken | 13 | 117 | Rudtjärnsbäcken | 13 | 114 |
| Rakkurijoki | 4 | 70 | Rukojoki | 1 | 27 |
| Rakojåkkå | 9 | 106 | Runnarjoki | 4 | 62 |
| Raktenjåkkå | 9 | 96 | Ruodusjoki | 1 | 29 |
| Randträskbäcken | 7 | 79 | Ruokojoki | 1 | 19 |
| Ranta-Puristajoki | 1 | 26 | Ruoktojåkkå | 9 | 102 |
| Rapajåkkå | 9 | 96 | Ruonasjåkkå | 9 | 103 |
| Rapaätno | 9 | 95 | Ruonekjåkkå | 20 | 140 |
| Rappenjåkkå | 13 | 119 | Ruopsokjåkkå | 9 | 98 |
| Rartujåkkå | 9 | 104 | Ruoutekielasjåkkå | 9 | 93 |
| Rasikkajoki | 1 | 37 | Rutatj-jåkkå | 9 | 95 |
| Ratasoja | 1 | 19 | Rutnajoki | 7 | 80 |
| Ratekjåkkå | 4 | 70 | Rutsabäcken | 20 | 138 |
| Ratuån | 25/26 | 146 | Ruttjebäcken | 13 | 118 |
| Rauskasjoki | 1 | 31 | Råneälven | 7 | 75 |
| Rautajoki | 4 | 67 | Råpejåkkå | 1 | 38 |
| Rautasälven | 1 | 44 | Råssejåkkå | 9 | 104 |
| Rautasätno | 1 | 44 | Råstätno | 1 | 38 |
| Rautibäcken | 4 | 58 | Råtjåkkå | 9 | 91 |
| Rautojåkkå | 9 | 105 | Råtojåkkå | 9 | 107 |
| Rautujoki | 1 | 30 | Råttekjåkkå | 9 | 97 |
| Rauvosjoki | 1 | 35 | Råvebäcken | 20 | 137 |
| Rebraurströmmen | 13 | 118 | Råvejåkkå | 4 | 70 |
| Remån | 7 | 77 | Råvejåkkå | 13 | 116 |
| Renforsbäcken | 21 | 142 | Råvejåkkå | 13 | 120 |
| Rengårdsbäcken | 18 | 128 | Råvvejåkkå | 1 | 37 |
| Reunajåkkå | 13 | 116 | Råvvejåkkå | 9 | 93 |
| Ribraurjåkkå | 13 | 118 | Råvvojåkkå | 4 | 71 |
| Rickleån | 24 | 144 | Råskajåkkå | 1 | 44 |
| Riebnesströmmen | 20 | 139 | Rättiltjåkkå | 13 | 121 |

| Vattendrag | Avr.omr. | Sida | Vattendrag | Avr.omr. | Sida |
|--------------------|----------|------|-----------------------|----------|------|
| Rödingsträskbäcken | 9 | 86 | Sitoätno | 9 | 95 |
| Rörmyrbäcken | 12 | 110 | Sivakkajoki | 1 | 25 |
| Rörån | 7 | 77 | Sjaterimbäcken | 9 | 90 |
| Saankijoki | 1 | 35 | Sjaunjaätno | 9 | 100 |
| Saarijoki | 1 | 30 | Sjkanjkajäkätj | 13 | 119 |
| Saarilompolonjoki | 1 | 36 | Sjnjuftjutisjäkkå | 9 | 105 |
| Saarisuannonjoki | 4 | 66 | Sjnjutjutisjäkkå | 9 | 97 |
| Sadjemjoki | 4 | 59 | Själlarimbäcken | 9 | 90 |
| Saimujoki | 7 | 80 | Skaerremjäkka | 116/117 | 147 |
| Saittajoki | 4 | 67 | Skaiddejäkkå | 9 | 104 |
| Saivajäkkå | 9 | 103 | Skaitatj-jäkkå | 9 | 98 |
| Saivisbäcken | 4 | 57 | Skaitebäcken | 7 | 79 |
| Sakajänkänöja | 4 | 62 | Skajtebäcken | 7 | 79 |
| Salmijoki | 4 | 70 | Skarjakkbäcken | 20 | 138 |
| Saltbäcken | 18 | 129 | Skartajäkkå | 4 | 72 |
| Salvojäkkå | 13 | 120 | Skattån | 20 | 137 |
| Sandbäcken | 20 | 135 | Skellefteälven | 20 | 132 |
| Sangisälven | 3 | 49 | Skellefteälven bigren | 20 | 138 |
| Sartajäkkå | 13 | 120 | Skettejäkkå | 9 | 104 |
| Sarvajäkkå | 1 | 46 | Skidträskån | 20 | 135 |
| Sarvasbäcken | 13 | 114 | Skieltajäkkå | 9 | 93 |
| Sarvesjäkkå | 9 | 96 | Skittsekallojäkkå | 1 | 39 |
| Sarvesjäkkå | 9 | 101 | Skogsån | 8 | 81 |
| Satemvarejäkkå | 7 | 77 | Skogträskbäcken | 18 | 127 |
| Sattajoki | 1 | 21 | Skommarbäcken | 20 | 139 |
| Sattajoki | 1 | 36 | Skorvbäcken | 20 | 134 |
| Sattajoki | 4 | 68 | Skravelbäcken | 9 | 87 |
| Sattaolja | 3 | 50 | Skrövån | 4 | 56 |
| Sautusjoki | 1 | 43 | Skutojäkkå | 9 | 93 |
| Sebbjäkkbäcken | 17 | 125 | Skäpträskån | 20 | 136 |
| Sekkujoki | 1 | 42 | Slevån | 18 | 129 |
| Selakbäcken | 20 | 138 | Sluggajäkkå | 9 | 104 |
| Selsbäcken | 18 | 127 | Släppträskbäcken | 20 | 136 |
| Selsbäcken | 18/19 | 130 | Slättbäcken | 23/24 | 144 |
| Seukokjäkkå | 9 | 104 | Smedsmyrbäcken | 18/19 | 130 |
| Seutitjäkka | 1 | 45 | Smuolejäkkå | 20 | 140 |
| Sevujoki | 1 | 42 | Snurrijäkkå | 1 | 47 |
| Siekajoki | 7 | 79 | Soinakbäcken | 9 | 88 |
| Siekkijoki | 1 | 25 | Solälven | 7 | 78 |
| Sieldutjäkkå | 20 | 133 | Songankijoki | 1 | 18 |
| Sieperjäkkå | 9 | 105 | Sorkijoki | 4 | 69 |
| Sierkajäkkå | 4 | 70 | Sottujoki | 1 | 30 |
| Siikajoki | 1 | 32 | Soukolojoki | 1 | 19 |
| Siikajoki | 1 | 43 | Soutusjoki | 1 | 43 |
| Siimajoki | 1 | 38 | Spadnovarebäcken | 9 | 87 |
| Siknäsbäcken | 5/6 | 74 | Spietjaujäkkå | 9 | 105 |
| Sikträskbäcken | 4 | 63 | Spikajäkkå | 9 | 100 |
| Sikån | 13 | 116 | Spikselån | 9 | 87 |
| Sikån | 18 | 128 | Spikälven | 7 | 78 |
| Sikån | 24 | 145 | Spjutträskbäcken | 20 | 137 |
| Silbojäkkå | 20 | 140 | Staddajäkkå | 9 | 107 |
| Silpatjuolmajäkkå | 1 | 39 | Stainasjäkkå | 9 | 100 |
| Sinkalbäcken | 9 | 91 | Staløjäkkå | 1 | 45 |
| Sirkesjäkkå | 9 | 101 | Staløjäkkå | 9 | 83 |

| Vattendrag | Avr.omr. | Sida | Vattendrag | Avr.omr. | Sida |
|------------------|----------|------|------------------|----------|------|
| Stankajåkätj | 9 | 96 | Svartijåkkå | 9 | 104 |
| Stantarjåkkå | 9 | 97 | Svartlidbäcken | 15 | 122 |
| Stapuljåkkå | 13 | 120 | Svartån | 18 | 127 |
| Staträskbäcken | 9 | 86 | Svartån | 24 | 145 |
| Stensträskbäcken | 24 | 145 | Svensbyån | 15/16 | 123 |
| Stenträskbäcken | 20 | 137 | Sverkojåkkå | 4 | 63 |
| Stockforsälven | 13 | 113 | Svärdälven | 18 | 129 |
| Stockforsälven | 13 | 113 | Syväjoki | 4 | 59 |
| Stora Luleälven | 9 | 82 | Syväjoki | 4 | 66 |
| Storbrogreven | 8/9 | 81 | Sågbäcken | 4 | 54 |
| Storbäcken | 18 | 127 | Sågströmmen | 20 | 139 |
| Storbäcken | 18 | 129 | Sågträskbäcken | 18 | 127 |
| Storbäcken | 18/19 | 130 | Sågån | 15/16 | 123 |
| Storbäcken | 20 | 136 | Såkasjåkkå | 9 | 101 |
| Storbäcken | 20 | 137 | Sårjåsjåkkå | 13 | 121 |
| Storbäcken | 20 | 138 | Sårjåsjåkkå | 9 | 84 |
| Storbäcken | 20/21 | 141 | Såtsanjåkkå | 1 | 39 |
| Storbäcken | 25 | 146 | Säckosbäcken | 9 | 87 |
| Storbäcken | 4 | 64 | Säiväjoki | 1 | 19 |
| Storbäcken | 9 | 84 | Säkokjåkkå | 9 | 98 |
| Stordalselva | 116/117 | 147 | Särkijoki | 1 | 35 |
| Stormyrbäcken | 9 | 90 | Särkijoki | 1 | 36 |
| Storträskbäcken | 3 | 49 | Särkijoki | 4 | 59 |
| Storträskån | 19 | 131 | Särkijoki | 4 | 66 |
| Strömmen | 22 | 143 | Säynäjäjoki | 1 | 27 |
| Stuor Raitajåkkå | 4 | 71 | Säyrisjoki | 1 | 30 |
| Stuotakjåkkå | 9 | 104 | Sääjoki | 3 | 50 |
| Störhusån | 19 | 131 | Söderträskbäcken | 20 | 137 |
| Stöverån | 20 | 134 | Sör-Lillån | 7 | 79 |
| Sudokbäcken | 9 | 87 | Sörträskbäcken | 7/8 | 81 |
| Suksijoki | 1 | 25 | Sörån | 10 | 108 |
| Sulajoki | 1 | 29 | Taavajoki | 1 | 37 |
| Sulajoki | 1 | 43 | Takajoki | 1 | 19 |
| Sundbäcken | 22/23 | 143 | Takanenjoki | 4 | 64 |
| Suntekårtje | 9 | 102 | Talisenoja | 1 | 26 |
| Suobbat-tjåkkå | 9 | 95 | Tallån | 24 | 145 |
| Suoinakjåkkå | 13 | 119 | Tallån | 5 | 73 |
| Suoksaurebäcken | 9 | 98 | Talvatisjöbäcken | 9 | 90 |
| Suolajoki | 7 | 80 | Tammukkajoki | 1 | 30 |
| Suolajåkkå | 13 | 119 | Tarfalajåkkå | 4 | 71 |
| Suolunäivjåkkå | 13 | 121 | Tarrajåkkå | 9 | 90 |
| Suongerjåkkå | 9 | 94 | Tarraätno | 9 | 89 |
| Suongerjoki | 4 | 61 | Taruantjoki | 1 | 28 |
| Suopatusjoki | 1 | 28 | Tavvajåkkå | 1 | 37 |
| Suorkejåkkå | 9 | 102 | Tavvajåkkå | 1 | 39 |
| Suottas-jåkkå | 9 | 105 | Tavvaätno | 1 | 34 |
| Suppijoki | 1 | 30 | Telebäcken | 13 | 116 |
| Surujoki | 4 | 68 | Teletöisenjoki | 4 | 62 |
| Suvijoki | 1 | 31 | Temminkijoki | 1 | 36 |
| Svalesjåkkå | 13 | 120 | Tengeliönjoki | 1 | 19 |
| Svaltjajåkkå | 9 | 105 | Tertojåkkå | 4 | 71 |
| Svanabäcken | 13 | 117 | Teurajoki | 4 | 64 |
| Svanmyrbäcken | 20 | 136 | Tiankijoki | 4 | 68 |
| Svanträskbäcken | 18 | 127 | Tiansbäcken | 1 | 45 |

| Vattendrag | Avr.omr. | Sida | Vattendrag | Avr.omr. | Sida |
|-----------------|----------|------|------------------|----------|------|
| Tiellejåkkå | 13 | 116 | Tvärån | 21 | 142 |
| Tjaktjaurälven | 20 | 140 | Tvärån | 24 | 145 |
| Tjappisåivjåkkå | 9 | 93 | Tvärån | 4 | 56 |
| Tjartsebäcken | 13 | 117 | Tämälven | 17/18 | 125 |
| Tjaskajåkka | 1 | 45 | Tåresjåkkå | 4 | 62 |
| Tjatejåkkå | 9 | 101 | Tåresjåkkå | 9 | 102 |
| Tjatitj-jåkkå | 9 | 97 | Tårresbäcken | 9 | 91 |
| Tjatjejåkkå | 7 | 78 | Tärendöälven | 4 | 67 |
| Tjatsvagejåkkå | 13 | 120 | Töreälven | 5 | 73 |
| Tjautjasjoki | 4 | 71 | Udtjabäcken | 13 | 118 |
| Tjautjerbäcken | 13 | 114 | Udtjajåkkå | 13 | 119 |
| Tjavelekjåkkå | 9 | 93 | Ulrikbäcken | 18 | 128 |
| Tjengaljåkkå | 9 | 101 | Ultajåkkå | 9 | 103 |
| Tjeurajåkka | 4 | 70 | Umpurijoki | 1 | 36 |
| Tjidtjakjåkkå | 20 | 139 | Umtjärnbäcken | 9 | 85 |
| Tjikkomjåkka | 4 | 72 | Unna Raitajåkka | 4 | 71 |
| Tjuolloyjåkkå | 1 | 31 | Upmasjåkkå | 9 | 104 |
| Tjuoltajåkka | 4 | 72 | Urstjärnälven | 9 | 86 |
| Tjuoltajåkkå | 9 | 98 | Urtomanjoki | 4 | 61 |
| Tjuonavagejåkka | 1 | 46 | Vaijajoki | 1 | 26 |
| Tjuoukutimjåkkå | 7 | 80 | Vaikkijoki | 1 | 41 |
| Tjålojåkka | 4 | 69 | Vaikkojoki | 1 | 35 |
| Tjårvejåkka | 116/117 | 147 | Vakkasjåkka | 9 | 103 |
| Tjåktjajåkka | 4 | 54 | Vakkejåkka | 1 | 46 |
| Tjårasbäcken | 3 | 50 | Valasjåkkå | 1 | 45 |
| Tjårggetbäcken | 13 | 116 | Valburån | 24 | 146 |
| Tjåura | 13 | 120 | Valkanjaurbäcken | 13 | 118 |
| Tjåurajåkka | 1 | 46 | Vallebäcken | 9 | 98 |
| Tjåurajåkka | 9 | 92 | Valtajåkkå | 9 | 104 |
| Tolikbäcken | 9 | 85 | Valtiojoki | 4 | 61 |
| Tolkbäcken | 5 | 73 | Vanttojoki | 4 | 58 |
| Tolkkijoki | 4 | 61 | Vapsajåkkå | 9 | 93 |
| Torasjoki | 4 | 61 | Varjebäcken | 9 | 88 |
| Torisebäcken | 7 | 79 | Varjisån | 13 | 115 |
| Torisevoja | 1 | 21 | Varka | 9 | 105 |
| Torisjoki | 4 | 62 | Vartojåkkå | 9 | 105 |
| Torneälven | 1 | 15 | Varvejåkkå | 13 | 112 |
| Torrioja | 4 | 59 | Vasarajoki | 1 | 40 |
| Trappån | 18 | 128 | Vasejåkka | 1 | 42 |
| Tryssjöbäcken | 24 | 145 | Vassajohka | 13 | 121 |
| Tsaddamasjohka | 1 | 31 | Vassaraälven | 4 | 62 |
| Tsielekjåkkå | 9 | 92 | Vassijåkka | 1 | 47 |
| Tsutsajåkka | 4 | 72 | Vathanjoki | 1 | 43 |
| Tukijåkkå | 9 | 106 | Vebomarksån | 23 | 144 |
| Tulusjoki | 1 | 37 | Veddekbäcken | 20 | 138 |
| Tuoljebäcken | 9 | 99 | Veikijoki | 4 | 63 |
| Tuollujoki | 1 | 44 | Veneauttonjoki | 1 | 19 |
| Tuolpukkajoki | 1 | 42 | Venetjoki | 7 | 79 |
| Tuorpunjåkkå | 9 | 90 | Vepmemokbäcken | 18 | 129 |
| Tuortapebäcken | 9 | 87 | Verbobäcken | 20 | 137 |
| Tupojoki | 1 | 21 | Verkasjoki | 1 | 37 |
| Tutturjåkka | 9 | 103 | Vettasjoki | 4 | 60 |
| Tvärån | 17 | 124 | Viddnarjåkkå | 1 | 39 |
| Tvärån | 18 | 126 | Vieddekbäcken | 18 | 126 |

| Vattendrag | Avr.omr. | Sida | Vattendrag | Avr.omr. | Sida |
|-------------------|----------|------|---------------------|----------|------|
| Viejejäkkå | 9 | 107 | Vågträskbäcken | 20 | 137 |
| Viepsajäkkå | 13 | 119 | Vähäjoki | 1 | 20 |
| Vierrojäkkå | 1 | 45 | Vähäjoki | 4 | 66 |
| Vietasätno | 9 | 102 | Vähäoja | 7 | 80 |
| Vieterjäkkå | 9 | 105 | Väljoki | 4 | 68 |
| Vikeväjoki | 1 | 19 | Vällingån | 20 | 135 |
| Vimisbäcken | 9 | 88 | Vändträskån | 10 | 108 |
| Virkkujoki | 1 | 30 | Västerån | 4 | 58 |
| Virtajäkkå | 9 | 101 | Västra Dalkarlsån | 25 | 146 |
| Vistasjäkka | 4 | 69 | Västra Kaskasajäkkå | 4 | 72 |
| Vistbäcken | 13 | 114 | Väärtioja | 2 | 48 |
| Vistejäkkå | 13 | 120 | Ylijoki | 1 | 20 |
| Vistejäkkå | 13 | 121 | Yli-Leipojoki | 4 | 62 |
| Vistån | 13 | 113 | Ylinen Kihlankijoki | 1 | 25 |
| Vitbäcken | 13 | 115 | Ylinen Siurujoki | 1 | 36 |
| Vittangieno | 1 | 41 | Ylinenjoki | 1 | 19 |
| Vittangijoki | 1 | 41 | Ylinenjoki | 1 | 26 |
| Vittangiälven | 1 | 41 | Ylläsjoki | 1 | 25 |
| Vittankijoki | 1 | 30 | Ytterån | 4 | 56 |
| Vitträskbäcken | 7 | 78 | Åbyälven | 17 | 124 |
| Vitån | 6 | 74 | Åggojäkka | 1 | 37 |
| Vuoirjäkka | 9 | 96 | Åggojäkkå | 1 | 31 |
| Vuojaätno | 9 | 83 | Åkerbäcken | 9 | 84 |
| Vuokkasenjoki | 1 | 30 | Ållajäkkå | 4 | 71 |
| Vuolgamjaurbäcken | 20 | 137 | Ållojäkkå | 9 | 101 |
| Vuollaurebäcken | 9 | 86 | Ålsån | 18 | 127 |
| Vuolusjäkka | 1 | 44 | Årjapälsåtsanjäkkå | 1 | 39 |
| Vuomajoki | 2 | 48 | Årrejäkkå | 9 | 97 |
| Vuomajoki | 4 | 66 | Åtembäcken | 9 | 90 |
| Vuomajäkkå | 1 | 46 | Äihämäjoki | 4 | 65 |
| Vuomajäkkå | 9 | 96 | Äijäjoki | 1 | 28 |
| Vuomatjuolmajäkkå | 1 | 38 | Äijäjoki | 1 | 43 |
| Vuonajäkkå | 1 | 45 | Äkäsajoki | 1 | 25 |
| Vuononoja | 1/2 | 48 | Ämmäsajoki | 4 | 61 |
| Vuoskojäkka | 1 | 46 | Ängesbäcken | 21 | 142 |
| Vuoskonjäkkå | 9 | 97 | Ängesån | 4 | 55 |
| Vuoskujoki | 1 | 30 | Ängesån | 4 | 60 |
| Vuosmajäkkå | 9 | 100 | Ääverijoki | 1 | 24 |
| Vuostojoki | 4 | 67 | Ösjöån | 25/26 | 146 |
| Vuostojoki | 4 | 67 | Östanbäcken | 4 | 58 |
| Vuotkajäkkå | 4 | 72 | Östibäcken | 4 | 54 |
| Vuotnajäkkå | 4 | 69 | Östra Dalkarlsån | 25 | 146 |
| Vuottasbäcken | 7 | 78 | Östra Kaskasajäkkå | 4 | 71 |
| Vuoulajäkkå | 13 | 119 | Övre Pansikån | 13 | 114 |
| Vutnesj-jäkkå | 1 | 39 | | | |

SMHI ger ut sex rapportserier. Tre av dessa, R-serierna är avsedda för internationell publik och skrivs därför oftast på engelska. I de övriga serierna används det svenska språket.

| Seriernas namn | Publiceras sedan |
|---|-------------------------|
| RMK (Rapport Meteorologi och Klimatologi) | 1974 |
| RH (Rapport Hydrologi) | 1990 |
| RO (Rapport Oceanografi) | 1986 |
| METEOROLOGI | 1985 |
| HYDROLOGI | 1985 |
| OCEANOGRAFI | 1985 |


I serien HYDROLOGI har tidigare utgivits:

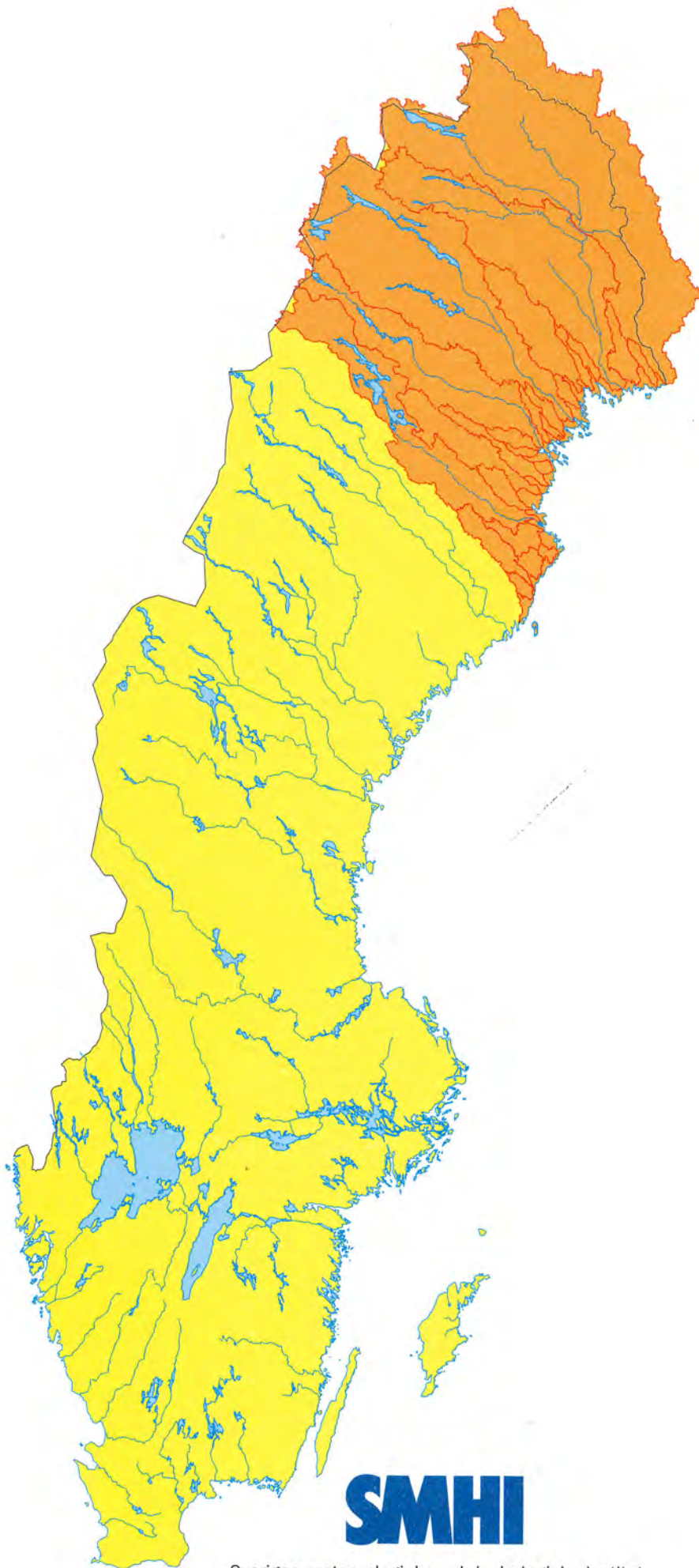
- 1 Bengt Carlsson (1985)
Hydrokemiska data från de svenska fältforskningsområdena.
- 2 Martin Häggström och Magnus Persson (1986)
Utvärdering av 1985 års vårflödesprognoser.
- 3 Sten Bergström, Ulf Ehlin, SMHI, och Per-Eric Ohlsson, VASO (1986)
Riktlinjer och praxis vid dimensionering av utskov och dammar i USA. Rapport från en studieresa i oktober 1985.
- 4 Barbro Johansson, Erland Bergstrand och Torbjörn Jutman (1986)
Skåneprojektet - Hydrologisk och oceanografisk information för vattenplanering - Ett pilotprojekt.
- 5 Martin Häggström (1986)
Översiktlig sammanställning av den geografiska fördelningen av skador främst på dammar i samband med septemberflödet 1985.
- 6 Barbro Johansson (1986)
Vattenföringsberäkningar i Södermanlands län - ett försöksprojekt.
- 7 Maja Brandt (1986)
Areella snöstudier.
- 8 Bengt Carlsson, Sten Bergström, Maja Brandt och Göran Lindström (1987)
PULS-modellen: Struktur och tillämpningar.
- 9 Lennart Funkquist (1987)
Numerisk beräkning av vågor i kraftverksdammar.
- 10 Barbro Johansson, Magnus Persson, Enrique Aranibar and Robert Llobet (1987)
Application of the HBV model to Bolivian basins.
- 11 Cecilia Ambjörn, Enrique Aranibar and Roberto Llobet (1987)
Monthly streamflow simulation in Bolivian basins with a stochastic model.
- 12 Kurt Ehlert, Torbjörn Lindkvist och Todor Milanov (1987)
De svenska huvudvattendragens namn och mynningspunkter.
- 13 Göran Lindström (1987)
Analys av avrinningsserier för uppskattning av effektivt regn.
- 14 Maja Brandt, Sten Bergström, Marie Gardelin och Göran Lindström (1987)
Modellberäkning av extrem effektiv nederbörd.
- 15 Håkan Danielsson och Torbjörn Lindkvist (1987)
Sjökarte- och sjöuppgifter. Register 1987.
- 16 Martin Häggström och Magnus Persson (1987)
Utvärdering av 1986 års vårflödesprognoser.

- 17 Bertil Eriksson, Barbro Johansson, Katarina Losjö och Haldo Vedin (1987)
Skogsskador - klimat.
- 18 Maja Brandt (1987)
Bestämning av optimalt klimatstationsnät för hydrologiska prognoser.
- 19 Martin Häggström och Magnus Persson (1988)
Utvärdering av 1987 års vårflödesprognoser.
- 20 Todor Milanov (1988)
Frys förluster av vatten.
- 21 Martin Häggström, Göran Lindström, Luz Amelia Sandoval and Maria Elvira Vega (1988)
Application of the HBV model to the upper Río Cauca basin.
- 22 Mats Moberg och Maja Brandt (1988)
Snökartläggning med satellitdata i Kultsjöns avrinningsområde.
- 23 Martin Gotthardsson och Sten Lindell (1989)
Hydrologiska stationsnät 1989. Svenskt Vattenarkiv.
- 24 Martin Häggström, Göran Lindström, Luz Amelia Sandoval y Maria Elvira Vega (1989)
Aplicacion del modelo HBV a la cuenca superior del Río Cauca.
- 25 Gun Zachrisson (1989)
Svåra islossningar i Torneälven. Förslag till skadeförebyggande åtgärder.
- 26 Martin Häggström (1989)
Anpassning av HBV-modellen till Torneälven.
- 27 Martin Häggström and Göran Lindström (1990)
Application of the HBV model for flood forecasting in six Central American rivers.
- 28 Sten Bergström (1990)
Parametervärden för HBV-modellen i Sverige. Erfarenheter från modellkalibreringar under perioden 1975 - 1989.
- 29 Urban Svensson och Ingemar Holmström (1990)
Spridningsstudier i Glan.
- 30 Torbjörn Jutman (1991)
Analys av avrinningens trender i Sverige.
- 31 Mercedes Rodriguez, Barbro Johansson, Göran Lindström, Eduardo Planos y Alfredo Remont (1991)
Aplicacion del modelo HBV a la cuenca del Río Cauto en Cuba.
- 32 Erik Arnér (1991)
Simulering av vårflöden med HBV-modellen.
- 33 Maja Brandt (1991)
Snömätning med georadar och snötaxeringar i övre Luleälven.
- 34 Bent Göransson, Maja Brandt och Hans Bertil Wittgren (1991)
Markläckage och vattendragstransport av kväve och fosfor i Roxen/Glan-systemet, Östergötland.
- 35 Ulf Ehlin och Per-Eric Ohlsson, VASO (1991)
Utbyggd hydrologisk prognos- och varningstjänst.
Rapport från studieresa i USA
1991-04-22--30.
- 36 Martin Gotthardsson, Pia Rystam och Sven-Erik Westman (1992)
Hydrologiska stationsnät 1992/Hydrological network. Svenskt Vattenarkiv.
- 37 Maja Brandt (1992)
Skogens inverkan på vattenbalansen.
- 38 Joakim Harlin, Göran Lindström, Mikael Sundby (SMHI) och Claes-Olof Brandesten (Vattenfall Hydropower AB) (1992)
Känslighetsanalys av Flödeskommitténs riktlinjer för dimensionering av hel älv.
- 39 Sten Lindell (1993)
Realtidsbestämning av arealnederbörd.
- 40 Svenskt Vattenarkiv (1995)
Vattenföring i Sverige. Del 1. Vattendrag till Bottenviken.
- 41 Svenskt Vattenarkiv (1995)
Vattenföring i Sverige. Del 2. Vattendrag till Bottenhavet.
- 42 Svenskt Vattenarkiv (1993)
Vattenföring i Sverige. Del 3. Vattendrag till Egentliga Östersjön.

- 43 Svenskt Vattenarkiv (1994)
Vattenföring i Sverige. Del 4. Vattendrag till Västerhavet.
- 44 Martin Häggström och Jörgen Sahlberg (1993)
Analys av snösmältningsförlopp.
- 45 Magnus Persson (1993)
Utnyttjande av temperaturrensens persistens vid beräkning av volymsprognoser med HBV-modellen.
- 46 Göran Lindström, Joakim Harlin och Judith Olofsson (1993)
Uppföljning av Flödeskommitténs riktlinjer.
- 47 Bengt Carlsson (1993)
Alkalinitets- och pH-förändringar i Ume-älven orsakade av minimitappning.
- 48 Håkan Sanner, Joakim Harlin och Magnus Persson (1994)
Application of the HBV model to the Upper Indus River for inflow forecasting to the Tarbela dam.
- 49 Maja Brandt, Torbjörn Jutman och Hans Alexandersson (1994)
Sveriges vattenbalans. Årsmedelvärden 1961 - 1990 av nederbörd, avdunstning och avrinning.
- 50 Svenskt Vattenarkiv (1994)
Avrinningsområden i Sverige. Del 3. Vattendrag till Egentliga Östersjön och Öresund.
- 51 Martin Gotthardsson (1994)
Svenskt Vattenarkiv. Översvämningskänsliga områden i Sverige.
- 52 Åsa Evremar (1994)
Avdunstningens höjdberoende i svenska fjällområden bestämd ur vattenbalans och med modellering.
- 53 Magnus Edström och Pia Rystam (1994)
FFO - Stationsnät för fältforskningsområden 1994.
- 54 Zhang Xingnan (1994)
A comparative study of the HBV model and development of an automatic calibration scheme.
- 55 Svenskt Vattenarkiv (1994)
Svenskt dammregister - Södra Sverige.
- 56 Svenskt Vattenarkiv (1995)
Svenskt dammregister - Norra Sverige.
- 57 Martin Häggström (1994)
Snökartering i svenska fjällområdet med NOAA-satellitbilder.
- 58 Hans Bertil Wittgren (1995)
Kvävetransport till Slätbaken från Söderköpingsåns avrinningsområde
- 59 Ola Pettersson (1995)
Vattenbalans för fältforskningsområden.
- 60 Barbro Johansson, Katarina Losjö, Nils Sjödin, Remigio Chikwanha and Joseph Merka (1995)
Assessment of surface water resources in the Manyame catchment - Zimbabwe.
- 61 Behzad Koucheiki (1995)
Älvtemperaturers variationer i Sverige under en tioårsperiod.
- 62 Svenskt Vattenarkiv (1995)
Sänkta och torrlagda sjöar.
- 63 Malin Kanth (1995)
Hydrokemi i fältforskningsområden.
- 64 Mikael Sundby, Rikard Lidén, Nils Sjödin, Helmer Rodriguez, Enrique Aranibar (1995)
Hydrometeorological Monitoring and Modelling for Water Resources Development and Hydropower Optimisation in Bolivia.
- 65 Maja Brandt, Kurt Ehlert (1996)
Avrinningen från Sverige till omgivande hav.
- 66 Sten Lindell, Håkan Sanner, Irena Nikolushkina, Inita Stikute (1996)
Application of the integrated hydrological modelling system IHMS-HBV to pilot basin in Latvia
- 67 Sten Lindell, Bengt Carlsson, Håkan Sanner, Alvina Reihan, Rimma Vedom (1996)
Application of the integrated hydrological modelling system IHMS-HBV to pilot basin in Estonia
- 68 Sara Larsson, Rikard Lidén (1996)
Stationstäthet och hydrologiska prognoser.

- 69 Maja Brandt (1996)
Sedimenttransport i svenska vattendrag
exempel från 1967-1994.
- 70 Svenskt Vattenarkiv (1996)
Avrinningsområden i Sverige. Del 4.
Vattendrag till Västerhavet.
- 71 Svenskt Vattenarkiv (1996)
Svenskt sjöregister. 2 delar
- 72 Sten Lindell, Lars O Ericsson, Håkan Sanner,
Karin Göransson SMHI
Malgorzata Mierkiewicz , Andrzej
Kadlubowski, IMGW (1997)
Integrated Hydrological Monitoring and
Forecasting System for the Vistula River
Basin. Final report.
- 73 Maja Brandt, Gun Grahn (1998)
Avdunstning och avrinningskoefficient i
Sverige 1961-1990. Beräkningar med HBV-
modellen.
- 74 Anna Eklund (1998)
Vattentemperaturer i sjöar, sommar och vinter
- resultat från SMHIs mätningar.
- 75 Barbro Johansson, Magnus Edström, Katarina
Losjö och Sten Bergström (1998)
Analys och beräkning av
snösmältningsförlopp.
- 76 Anna Eklund (1998)
Istjocklek på sjöar.
- 77 Björn Bringfelt (1998)
An evapotranspiration model using SYNOP
weather observations in the Penman-Monteith
equation
- 78 Svenskt Vattenarkiv (1998)
Avrinningsområden i Sverige. Del 2
Vattendrag till Bottenhavet.
- 79 Maja Brandt, Anna Eklund (1999)
Snöns vatteninnehåll Modellberäkningar
och statistik för Sverige
- 80 Bengt Carlsson (1999)
Some facts about the Torne and Kalix
River Basins.
A contribution to the NEWBALTIC II
workshop in Abisko June 1999.
- 81 Anna Eklund (1999)
Isläggning och islossning i svenska sjöar.
- 82 Svenskt Vattenarkiv (2000)
Avrinningsområden i Sverige. Del 1.
Vattendrag till Bottenviken.





SMHI

Sveriges meteorologiska och hydrologiska institut
601 76 Norrköping · Tel 011-495 80 00 · Fax 011-495 80 01