

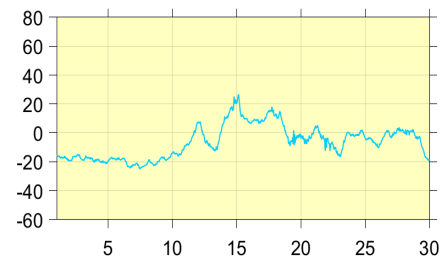
Juni 2021 - Vattenstånd

I diagrammen visas momentana vattenståndsvärden vid hel timme. Dessa anges i cm i förhållande till ett medelvattenstånd som beräknas med hänsyn till landhöjningen. Efter stationsnamnet anges månadsmedelvärdet baserat på timvärdena.

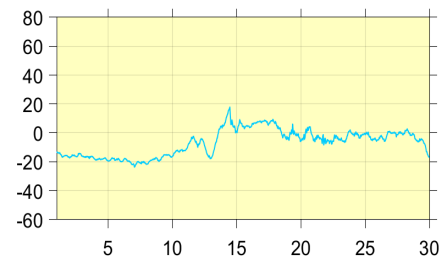
Av stationsdiagrammen finns två skalvarianter

- en gul då vattenståndet varierar mellan -60 cm och 80 cm i förhållande till medelvattenståndet

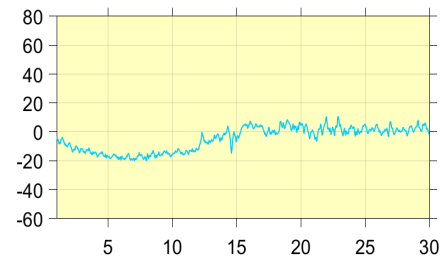
- en orange då vattenståndet varit lägre än -60 cm eller högre än 80 cm i förhållande till



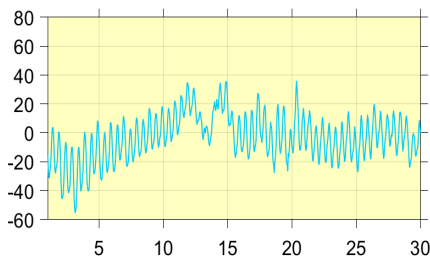
Ratan -6,4 cm



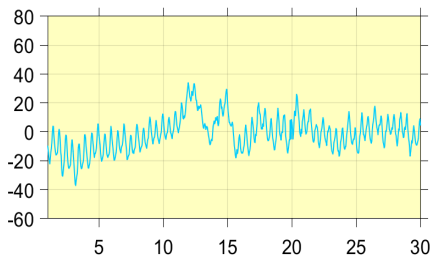
Spikarna -6,9 cm



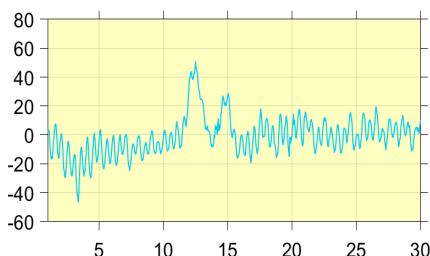
Stockholm -5,0 cm



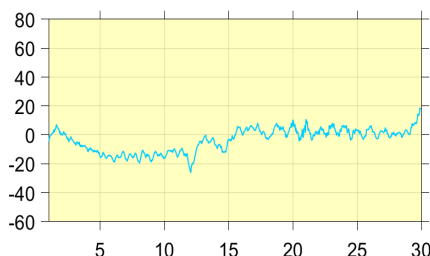
Kungsvik -3,3 cm



Göteborg -1,3 cm



Viken -1,2 cm



Kungsholmsfort -3,6 cm