

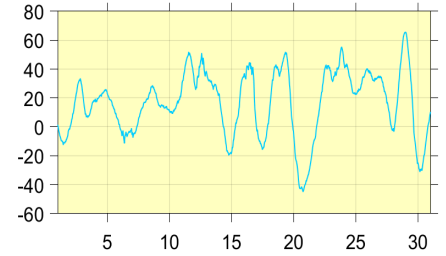
Januari 2022 - Vattenstånd

I diagrammen visas momentana vattenståndsvärden vid hel timme. Dessa anges i cm i förhållande till ett medelvattenstånd som beräknas med hänsyn till landhöjningen. Efter stationsnamnet anges månadsmedelvärdet baserat på timvärdena.

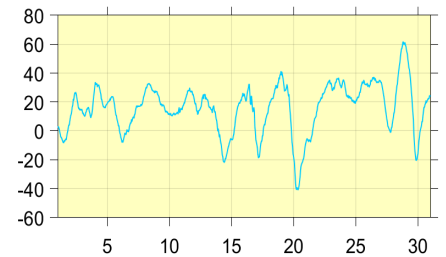
Av stationsdiagrammen finns två skalvarianter

- en gul då vattenståndet varierar mellan -60 cm och 80 cm i förhållande till medelvattenståndet

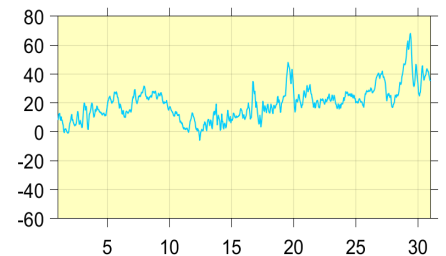
- en orange då vattenståndet varit lägre än -60 cm eller högre än 80 cm i förhållande till



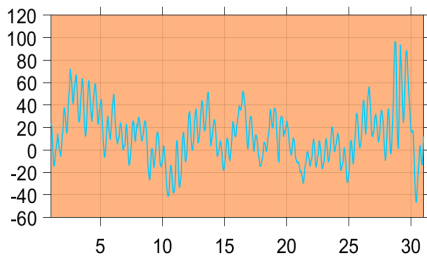
Ratan 16,5 cm



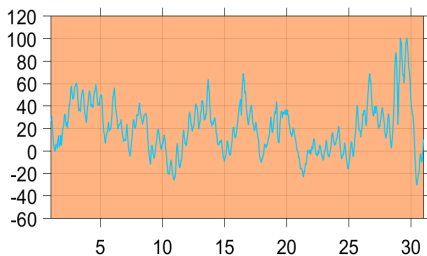
Spikarna 15,7 cm



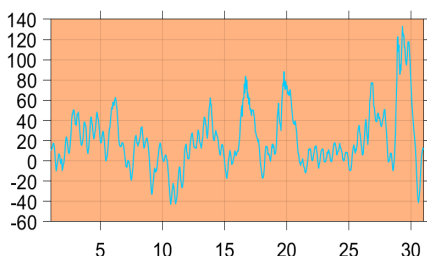
Stockholm 19,8 cm



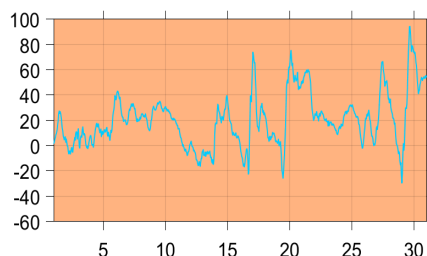
Kungsvik 13,2 cm



Göteborg 20,6 cm



Viken 20,9 cm



Kungsholmsfort 20,3 cm