



Temperaturen och nederbörden i Sverige 1961-1990. Referensnormaler - utgåva 2.

Hans Alexandersson och Carla Eggertsson Karlström

Omslagsfoto: Stackmoln vid sjön Svarten i Halland juli 1984. Foto: Hans Alexandersson

Tryckeri: Direkt Offset AB, Norrköping 2001
ISSN 0283-7730

**Temperaturen och nederbörden
i Sverige 1961-1990.
Referensnormaler - utgåva 2.**

Hans Alexandersson och Carla Eggertsson Karlström

Förord

Vi vill tacka alla de hängivna observatörer runtom i landet som möjliggör uppföljningar och kartläggningar av Sveriges klimat. Vi vill också tacka alla de på SMHI som arbetar med insamling, granskning och data-lagring av väderobservationer, liksom de som besöker och underhåller de meteorologiska stationerna, manuella såväl som automatiska.

För att de fortlöpande analyserna av Sveriges föränderliga klimat ska kunna göras med bästa möjliga underlag hoppas vi på ett fortsatt engagemang för detta viktiga arbete.

Vi vill också tacka Haldo Vedin för värdefulla synpunkter angående bearbetningen av data och granskning av rapporten samt Eva Edquist, Peter Svensson och Ylva Westman för framtagning av kartorna på sid 4-9 i digital form. Slutligen ett tack till Bernth Samuelsson som uppmuntrat detta arbete.

Norrköping den 22 november 2001


Hans Alexandersson


Carla Eggertsson Karlström

Innehåll

Inledning - metodik, resultat och diskussion	sid 2-3
Medeltemperaturen 1991-2000 i förhållande till 1961-1990	4-5
Nederbörden 1991-2000 i procent av 1961-1990	6-7
Dekadmedeltemperaturernas avvikelse från medelvärdet 1961-90	8
Dekadmedelnederbördens avvikelse från medelvärdet 1961-90	9
Tabeller:	
Temperatur, referensnormaler, tabell 1	11-23
Nederbörd, referensnormaler, tabell 2	25-53
Stationslista - stationer i drift 2001, nummerordning, tabell 3	54-61
Stationslista - stationer i drift 2001, bokstavsordning, tabell 4	62-65
Stationskarta	66-67
<i>SMHI:s serie Meteorologi, tidigare publikationer</i>	68-71

Temperaturen och nederbörden i Sverige 1961-1990

Referensnormaler utgåva 2

Inledning

Under hösten 1995 skedde en genomgripande förändring av SMHIs meteorologiska stationsnät då omkring 100 större manuella väderstationer ersattes av automatiska. I de flesta fall skedde då också en förflyttning av stationerna. På vissa brister hos automatstationerna, främst nederbördsmätningarna, upprättades emellertid samtidigt ganska många manuella väderstationer som enbart mäter temperatur och nederbörd två gånger per dygn eller nederbörd en gång per dygn. Dessa stationer rapporterar också uppgifter om blåsöd, slag av nederbörd och åska vilket saknas från automatstationerna. Stationsförändringarna har medfört att vi varit tvungna att efter hand försöka beräkna normalvärden för nyupprättade eller flyttade stationer. Det har nu gått ungefär fem år sedan den genomgripande förändringen genomfördes och vi bedömde det därför som angeläget att göra en ny bearbetning av alla månadsvärden. Perioden 1961-1990 är en standardnormalperiod som skall användas fram till omkring 2020 vid klimatanalyser som avser avvikelser från normalvärden.

Referensnormaler

Syftet med den här rapporten är i första hand att på ett enhetligt sätt ge *referensnormaler* för perioden 1961-1990 för nästan samtliga stationer som är igång för närvarande. Med *referensnormaler* avses medelvärden som hänförs till aktuella förhållanden på mätplatsen, som exempelvis kan ha flyttats eller på annat sätt förändrats. Stationer som upprättats helt nyligen kan dock inte bearbetas på ett tillfredsställande sätt, eftersom mätperioden är för kort. Referensnormalvärden för temperatur och nederbörd har tidigare publicerats i rapporten: "Temperaturen och nederbörden i Sverige 1961-1990. Referensnormaler" serie Meteorologi, nr 81, 1991. Den nya bearbetning som nu genomförts med månadsvärden för perioden 1961-2000, har i stort sett utnyttjat samma da-

torprogram som användes för tio år sedan. Vid bearbetningen beräknades även normalvärden för stationer som upphört, vilket framför allt är av värde när medelvärdeskartor konstrueras. I föreliggande rapport ingår 647 temperaturstationer och 1441 nederbördsstationer. Av dessa var ungefär 320 stationer med temperatur och 800 med nederbörd i drift vid årsskiftet 2000/2001.

Interpolation och homogenitet

Normalvärdena avser hela perioden 1961-1990, varför eventuella saknade värden måste ersättas med interpolerade värden. Vid denna interpolation av saknade mätdata har dock en lite annorlunda metod valts än vid bearbetningen 1991. Den nya metoden tar större hänsyn till de mest närbelägna grannstationerna, vilket har visat sig ge bättre interpolerade värden. En nackdel är dock att en station kan bli väldigt beroende av bara en eller ett par närbelägna stationer, något som i enstaka fall kan försvåra normalvärdesberäkningen. Denna förnyade bearbetning med ytterligare tio års observationer samt flera nya stationer har medfört ett antal förändringar av normalvärdena. I de flesta fall är dessa förändringar små eller obetydliga. Stationer med helt kompletta mätdata för perioden 1961-1990 har i nästan samtliga fall identiska medelvärden i båda rapporterna. Undantag kan dock finnas i de fall ett signifikant homogenitetsbrott upptäckts under 1991-2000. Ett sådant kan ha påverkat mätningarna i så hög grad att det statistiska homogenitetstestet som använts (SNHT - Standard Normal Homogeneity Test) upptäckt ett brott eller en inhomogenitet. Testet bygger på jämförelser mellan stationens värden och värden som beräknats med hjälp av omkringliggande stationer. Testet har nu gjorts lite känsligare än vid den förra beräkningen (90% signifikansnivå i stället för 95%). Homogenitetsbrott efter 1990 har dock i de flesta fall bara accepterats om det funnits indikationer på förändringar (upp-

växande träd, nya byggnader, förflyttningar av mätplatsen etc) i stationsarkiven.

Andra medelvärden

I de fall man inte tar hänsyn till eventuella förändringar på stationen kallas medelvärdena för periodnormaler. Vi har beräknat både referens- och periodnormaler för perioderna 1961-1990 och 1971-2000 samt dekadmedelvärden (periodnormaler) 1961-1970, 1971-1980, 1981-1990 och 1991-2000. I denna rapport publiceras dock enbart referensnormaler för nuvarande standardnormalperiod 1961-1990 i tabellform. För ett mindre antal stationer visas också dekadmedelvärdenas avvikelser från medelvärdet 1961-90 på sid 8 och 9.

Temperaturavvikelser 1991-2000

Medeltemperaturen, för året och de fyra årstiderna, 1991-2000 i förhållande till 1961-1990 återges i kartform på sid 4-5.

Nederbördsavvikelser 1991-2000

Medelnederbörden, för året och de fyra årstiderna, 1991-2000 i procent av 1961-1990 återges i kartform på sid 6-7.

Stationskarta och listor

I stationslistorna på sid 54-65 och stationskartan på sid 66-67 redovisas de stationer som mätte temperatur och/eller nederbörd i januari 2001 och för vilka ett referensnormalvärde har beräknats. På kartan är stationen markerad med stationsnamnets fyra första bokstäver. Vidare finns rutnummer som motsvarar stationsnumrets två, eller vid femsiffriga nummer, tre första siffror. För uppgifter om stationer som slutat före januari 2001 hänvisas till den tidigare rapporten RMK 81.

Varmast och kallast 1961-1990

Varmaste stationen är Malmö II med **8.4°** som årsmedeltemperatur. Stationen, som numera är nedlagd, låg i hamnområdet.

Högsta medeltemperaturen för juli månad har emellertid Stockholm (Observatoriet) och Eskilstuna med **17.2°**.

Kallaste stationen är Tarfala på 1150 meters höjd i Kebnekaisemassivet med ett årsmedelvärde på **-4.0°**.

Lägsta medeltemperaturen i januari har Vittangi i norra Lappland med **-17.1°**. Mätningar från stationer belägna i skyddade dalgångar i Norrlands inland dominerar när det gäller låga vintertemperaturer. Den exakta placeringen i terrängen spelar en mycket stor roll för temperaturen när det är riktigt kallt, vilket gör att minsta förflyttning eller förändring kan påverka referensnormalerna.

Blötast och torrast 1961-1990

Högsta årsmedelnederbörden har enligt den nya beräkningen den numera nedlagda stationen Fröslida i Nissans dalgång i inre Halland med **1193 mm**. Bland pågående stationer toppar närbelägna Havraryd med **1143 mm**. Det bör dock påpekas att det finns ännu nederbördsrikare områden i obebodda delar av fjällen, bland annat i Sarek i Lappland och i Skäckerfjällen i Jämtland.

Lägsta årsmedelnederbörd har uppmätts i Abisko vid Torneträsk med **304 mm**. Området runt och på Torneträsk torde också verkligen vara landets torraste område. Fröslida och Abisko har också det **högsta resp lägsta månadsmedelvärdet** med **129 mm i november** respektive **12 mm i april**.

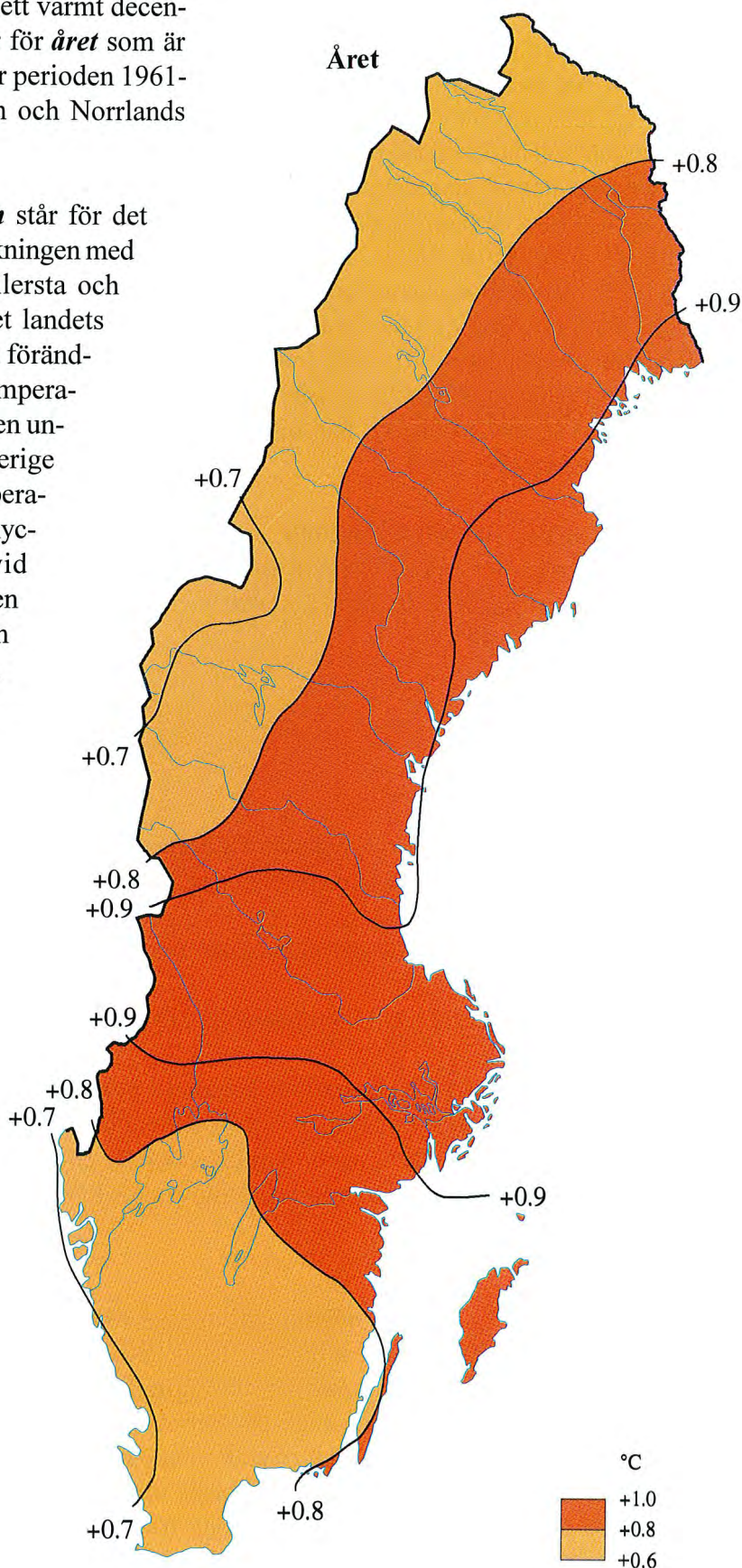
Medeltemperaturen 1991-2000 i förhållande till 1961-1990

Som synes har 1990-talet varit ett varmt decennium med en medeltemperatur för **året** som är upp till en grad högre än den för perioden 1961-1990 i bland annat Bergslagen och Norrlands kustland.

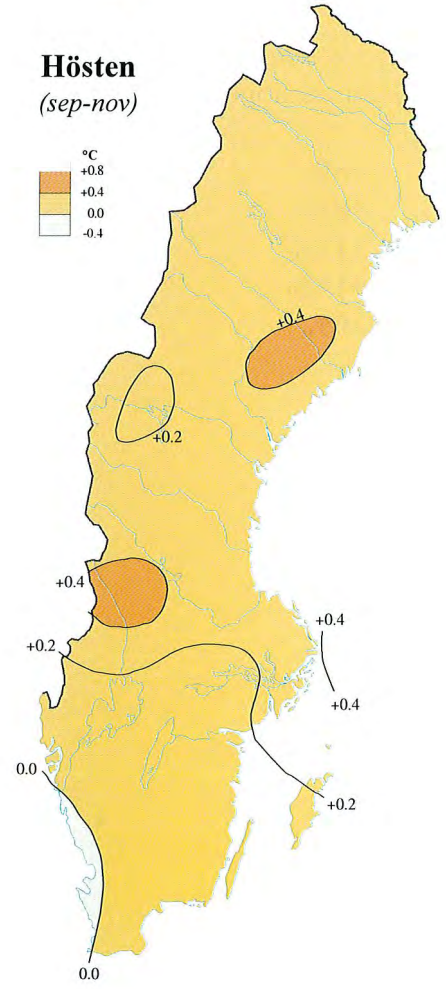
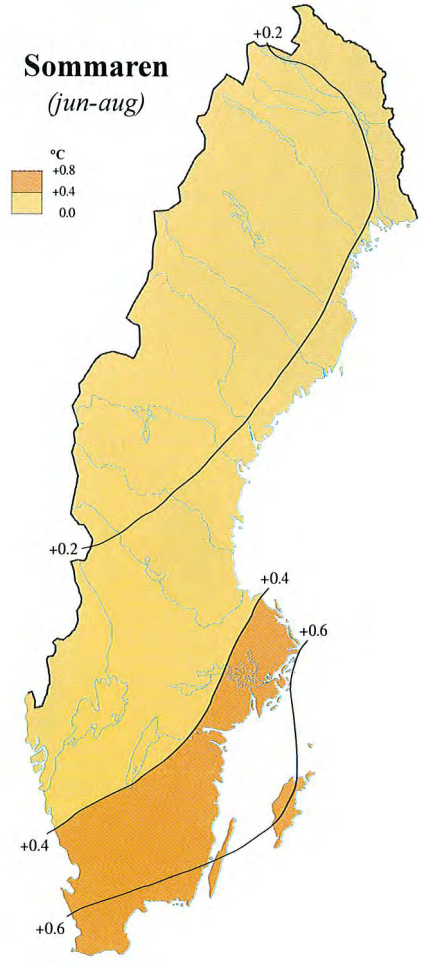
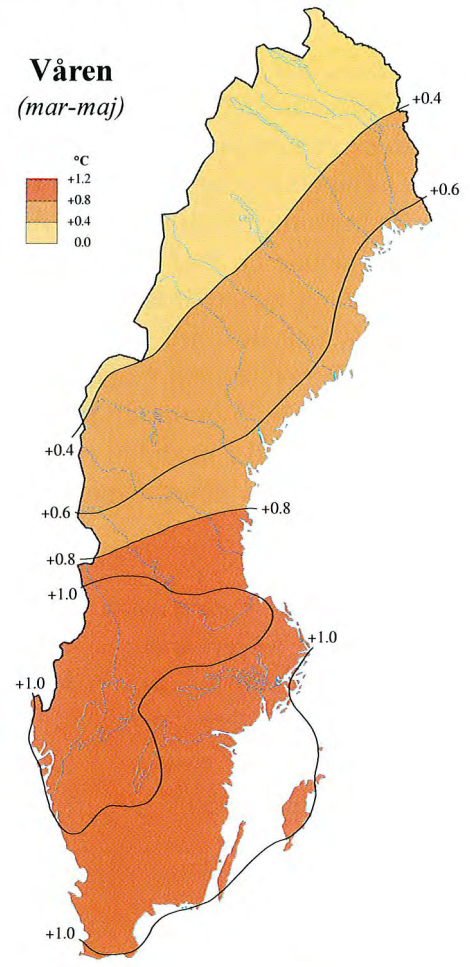
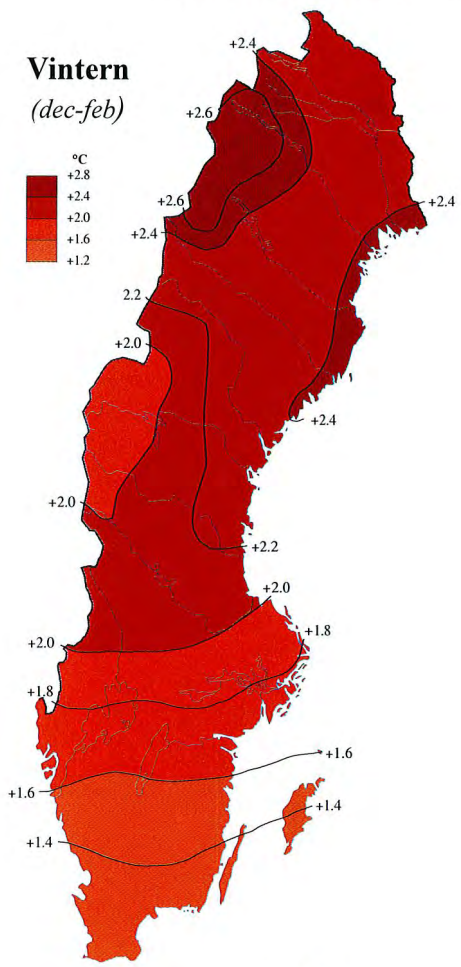
Medeltemperaturen för **vintern** står för det största bidraget till temperaturökningen med drygt två grader i landets mellersta och norra delar. Under **våren** är det landets södra delar som uppvisar störst förändring med omkring en grads temperaturökning under 1990-talet. Även under **sommaren** är det södra Sverige som uppvisar den största temperaturökningen. **Hösten** uppvisar mycket måttliga överskott och vid Västkusten är medeltemperaturen för 1991-2000 t o m lägre än den för normalperioden. Detta kan förefalla överraskande men de två mycket milda höstarna 1999 och 2000 balanseras av de kyliga 1992 och 1993.

Beräknat för alla stationer är skillnaderna mellan perioderna 1991-2000 och 1961-1990 i medeltal följande:

År:	+0.8°
Vinter:	+1.9°
Vår:	+0.8°
Sommar:	+0.3°
Höst:	+0.2°



Medeltemperaturen 1991-2000 i förhållande till 1961-1990



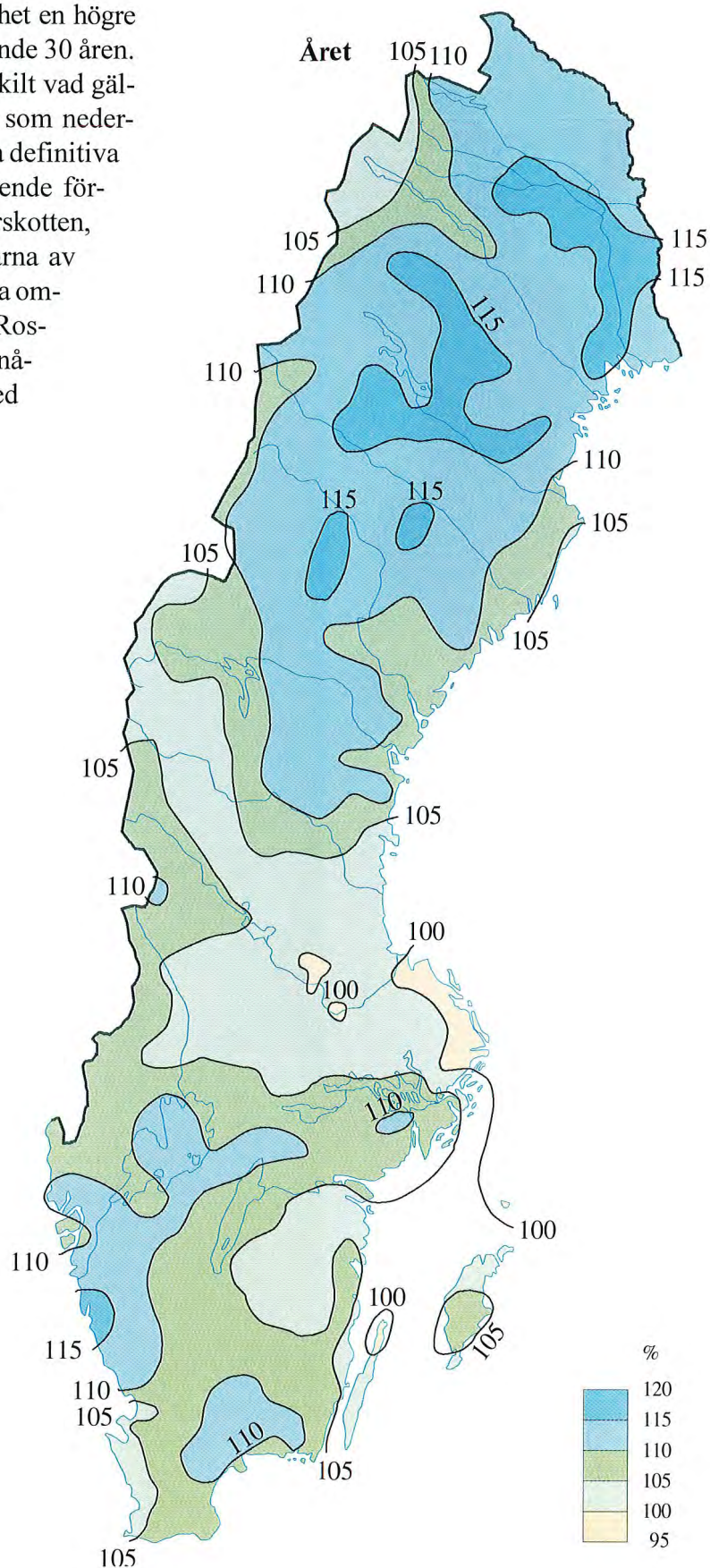
Nederbörden 1991-2000 i procent av 1961-1990

Perioden 1991-2000 hade i allmänhet en högre **årsnederbörd** än under de föregående 30 åren. Tio år är dock en kort period, särskilt vad gäller ett så variabelt klimatement som nederbörd, varför man inte bör dra några definitiva slutsatser angående en mer bestående förändring. De största nederbördsöverskotten, omkring 15%, fick de inre delarna av mellersta och norra Norrland. Några områden nära Östersjön, framför allt Roslagen, fick emellertid i medeltal något mindre nederbörd jämfört med normalperioden.

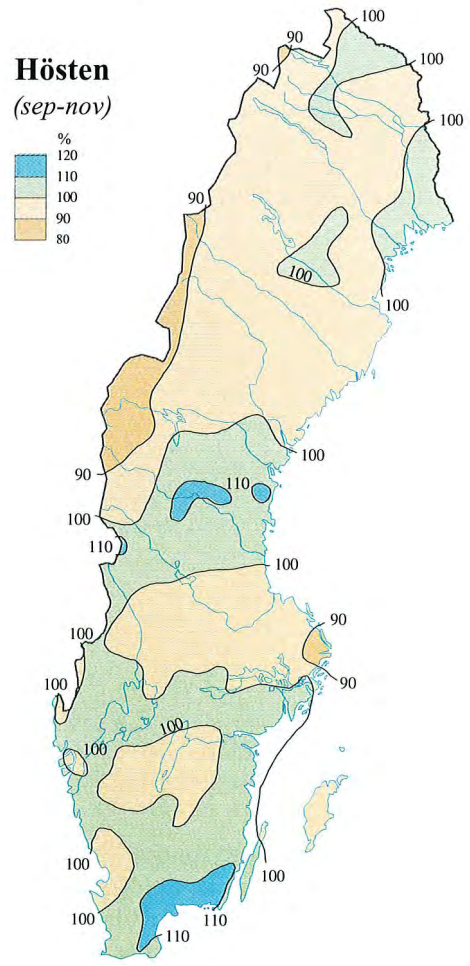
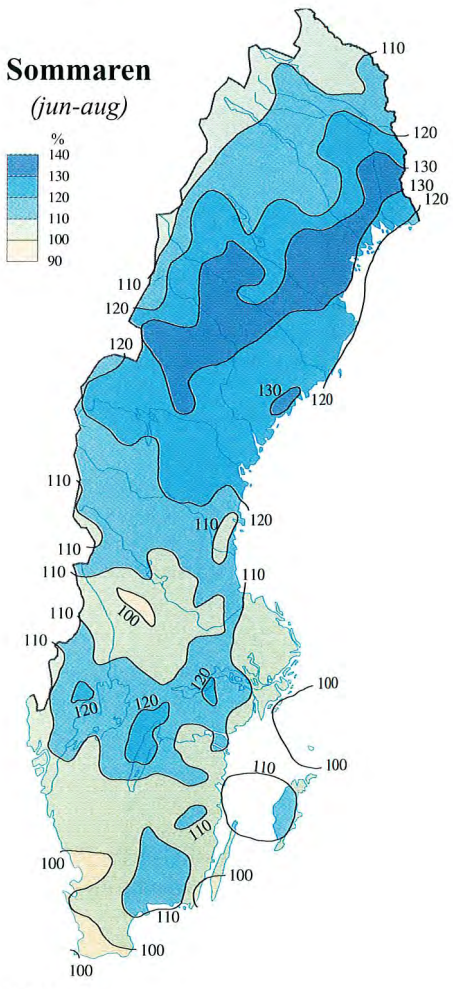
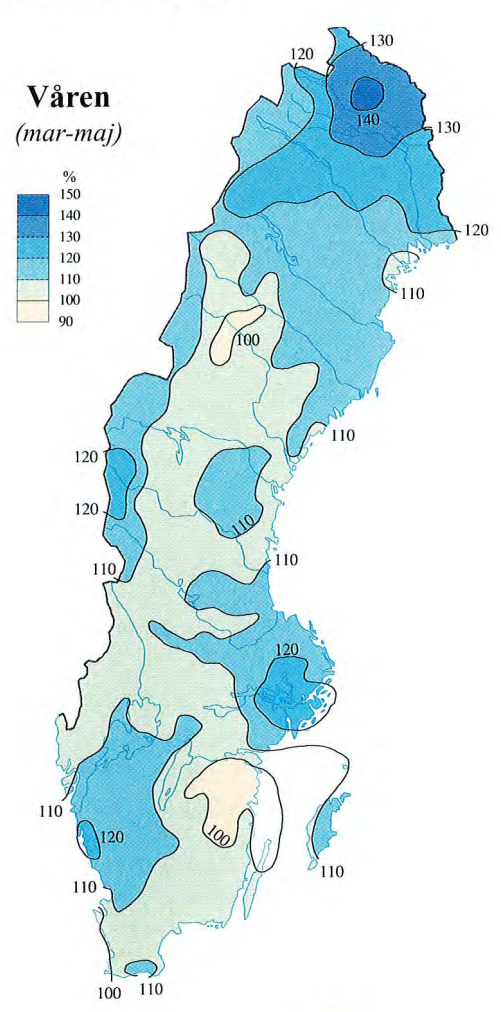
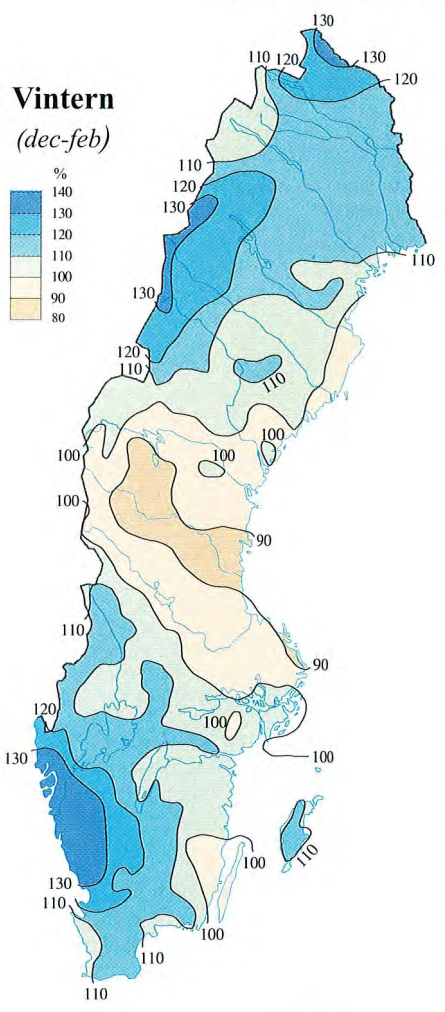
Grovt sett uppvisar **vinter, vår** och **sommar** högre nederbördsvärden för 1991-2000 än för 1961-1990. **Hösten** däremot är i stort sett oförändrad, trots den synnerligen blöta avslutningen år 2000.

Följande medelförändringar i procent mellan perioderna 1991-2000 och 1961-1990 erhöles vid beräkning av medel för alla stationer:

År:	+8%
Vinter:	+8%
Vår:	+11%
Sommar:	+13%
Höst:	±0%

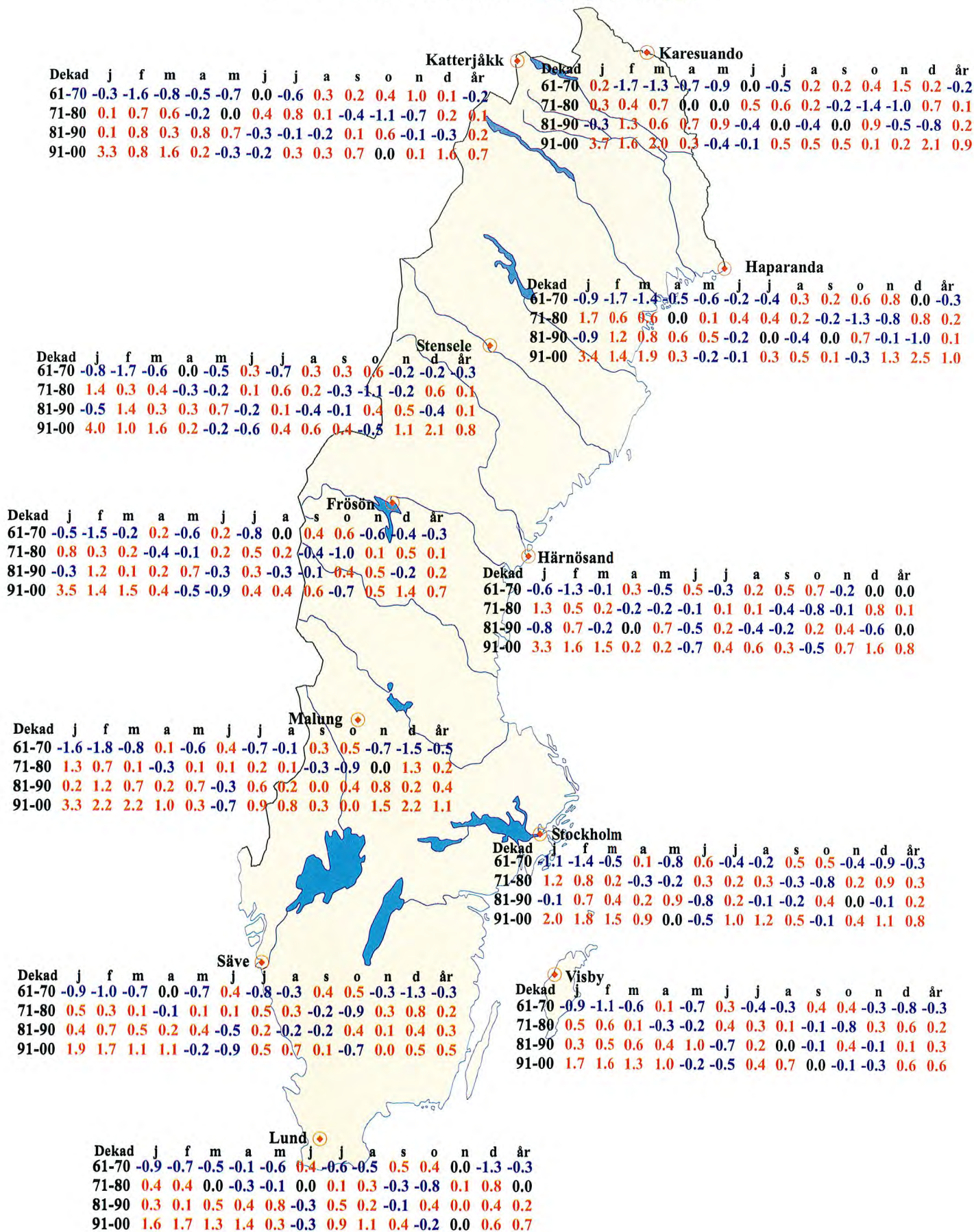


Nederbörden 1991-2000 i procent av 1961-1990



Dekadmedeltemperaturernas avvikelse från medelvärdet 1961-90

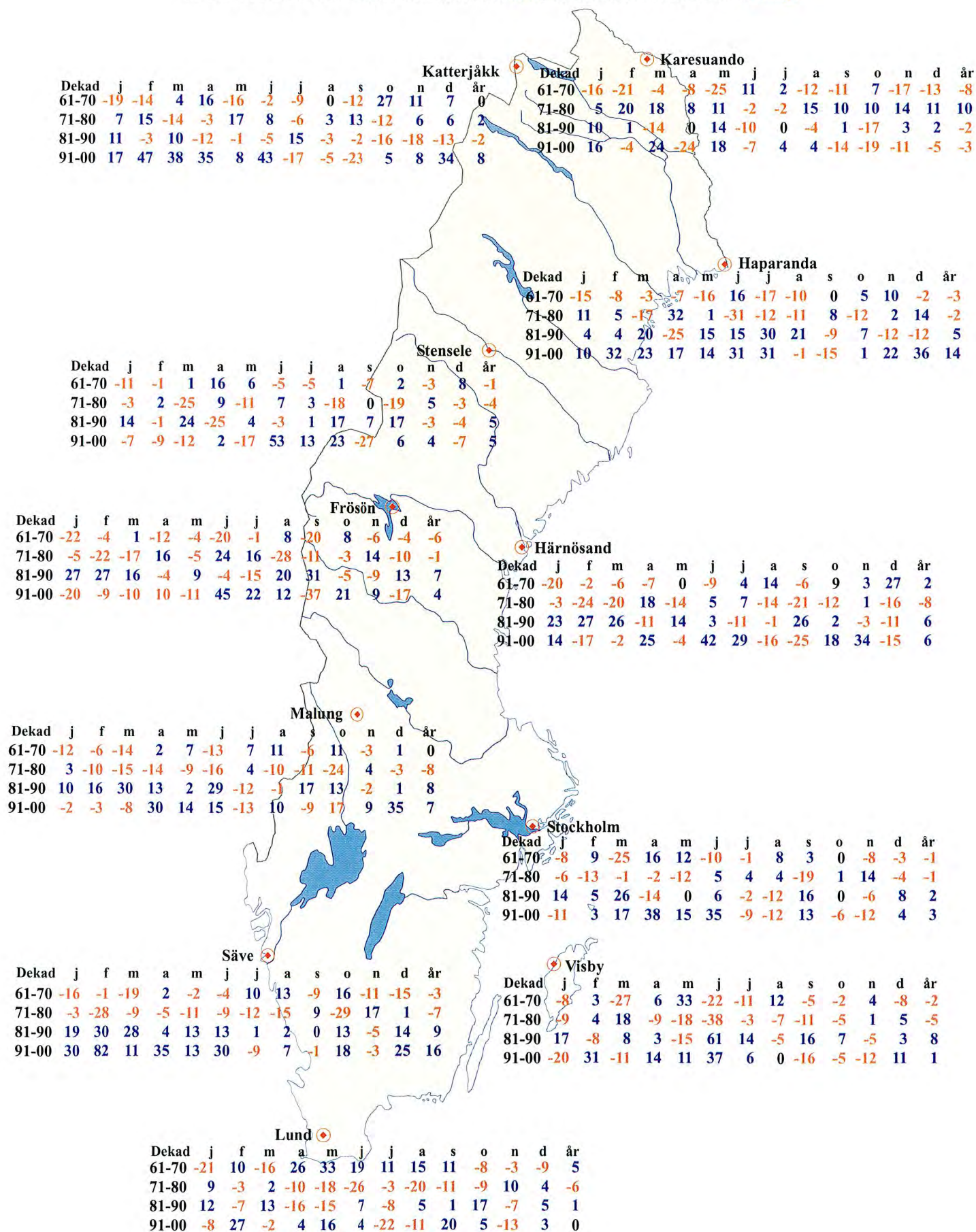
Positiva avvikelser i °C betecknas med rött, negativa med blått



Avvikelserna i temperatur uppvisar likartade mönster i hela landet. De positiva avvikelserna för januari 1991-2000 är dock extremt stora i Norrland. Månaden juni har däremot varit som kallast under den senaste dekaderna i större delen av landet endast med undantag av den nordligaste delen. Observera att sista dekaderna ej ingår i det medelvärde (1961-1990) som jämförelserna avser.

Dekadmedelnederbördens avvikelse från medelvärdet 1961-90 i procent

Mer nederbörd än medelvärdet betecknas med blått, mindre än medelvärdet med orange.



Det är stora lokala variationer i nederbördsavvikelserna. Exempelvis kan nämnas att medan Säve under den senaste dekaderna haft 82% över medelvärdet i februari har Härnösand legat 17% under. Nästan alla stationer uppvisar dock en nederbördsökning i juni under 1990-talet, en månad som också var kylig under samma period. Observera att sista dekaderna ej ingår i det medelvärde (1961-1990) som jämförelserna avser.

Tabell 1

Temperatur 1961-1990, referensnormaler

Station	jan	feb	mar	apr	maj	jun	jul	aug	sep	okt	nov	dec	år	
5223	Falsterbo	0.3	0.0	1.7	5.1	10.1	14.7	16.4	16.4	13.7	10.0	5.7	2.3	8.0
5235	Malmö A	-0.7	-0.6	2.0	6.0	11.3	15.3	16.5	16.4	13.0	9.1	4.5	1.3	7.8
5236	Oskarsgrundet NO A	0.2	-0.2	1.9	5.2	10.2	14.5	16.2	16.3	13.6	10.1	5.7	2.2	8.0
5251	Örja A	0.0	0.0	2.2	6.1	11.5	15.3	16.5	16.7	13.5	9.4	5.2	2.2	8.2
5255	Ven	-0.2	-0.2	1.9	5.7	10.8	14.8	16.3	16.3	13.4	9.5	5.1	1.6	7.9
5320	Smygehuk	-0.1	-0.3	1.4	4.6	9.4	14.0	15.6	15.7	12.9	9.4	5.2	1.7	7.5
5325	Jordberga	-0.5	-0.7	1.6	5.4	10.7	14.8	16.1	16.1	13.0	9.2	4.6	1.2	7.6
5326	Ystad	-0.4	-0.5	1.4	5.0	10.1	14.4	15.9	15.8	12.7	9.2	4.8	1.4	7.5
5330	Sturup	-1.1	-1.1	1.3	5.2	10.5	14.5	15.9	15.6	12.3	8.5	4.1	0.6	7.2
5334	Simontorp	-0.8	-0.5	2.0	6.1	11.3	15.2	16.4	16.3	12.9	9.3	4.6	1.2	7.8
5336	Malmö	-0.2	-0.2	2.1	6.1	11.5	15.4	16.9	16.7	13.5	9.6	5.2	1.7	8.2
5337	Malmö II	0.1	0.0	2.2	6.4	11.6	15.8	17.1	16.8	13.6	9.8	5.3	1.9	8.4
5343	Lund	-0.6	-0.5	2.0	6.0	11.5	15.4	16.8	16.5	13.1	9.1	4.5	1.1	7.9
5344	Lund LTH A	-0.7	-0.6	1.8	5.9	11.1	15.2	16.6	16.4	12.9	9.2	4.6	1.3	7.8
5347	Örtofta	-0.9	-0.7	1.9	6.1	11.6	15.4	16.5	16.4	12.9	9.0	4.5	0.9	7.8
5353	Hörby A	-1.6	-1.5	1.0	5.4	10.4	14.4	15.5	15.3	11.9	8.0	3.6	0.1	6.9
5354	Stehag	-1.5	-1.6	1.3	5.5	10.9	14.8	16.1	15.5	12.1	8.2	3.6	0.2	7.1
5356	Svalöv	-0.8	-0.8	1.8	5.9	11.5	15.3	16.5	16.3	12.9	8.9	4.4	0.9	7.7
5363	Hököpinge	-0.6	-0.4	1.5	5.8	11.4	15.7	17.0	16.8	13.4	9.1	4.3	1.0	7.9
5364	Alnarp	-0.6	-0.5	1.9	5.8	11.1	15.1	16.4	16.0	12.8	9.0	4.5	1.1	7.7
5365	Björka	-1.6	-1.4	1.3	5.4	10.7	14.7	16.2	15.6	12.2	8.3	3.8	-0.1	7.1
5423	Sandhammaren	-0.2	-0.4	1.3	4.2	8.8	13.7	15.3	15.2	12.4	9.1	4.9	1.5	7.2
5429	Skillinge A	-0.3	-0.6	1.6	4.0	9.5	14.0	15.6	15.8	13.3	9.3	5.2	1.8	7.4
5430	Bollerup	-0.9	-0.9	1.8	5.6	10.8	14.8	16.3	16.1	12.9	9.0	4.5	0.9	7.6
5433	Simrishamn	-0.1	-0.3	1.7	4.9	9.5	14.6	16.3	16.1	13.1	9.2	4.9	1.6	7.6
5439	Sankt Olof	-1.0	-0.9	1.4	5.1	10.4	14.8	16.3	16.4	12.4	8.0	3.1	0.7	7.3
5440	Stenshuvud	-1.0	-0.9	1.0	4.6	9.4	14.0	15.7	15.5	12.4	8.6	4.0	0.7	7.0
5455	Kristianstad-Everöd	-1.0	-1.0	1.4	5.2	10.3	14.7	16.1	15.7	12.3	8.5	4.0	0.6	7.2
5557	Utklippan A	0.4	0.0	1.3	3.4	7.8	12.8	15.3	15.8	13.4	9.4	5.4	2.4	7.3
6203	Helsingborg	0.6	-0.1	2.0	6.0	11.2	15.3	16.7	16.6	13.6	9.9	5.2	1.8	8.3
6204	Helsingborg A	-0.9	-0.7	1.8	5.9	11.3	14.8	16.1	15.9	12.7	9.0	4.2	1.1	7.6
6208	Hasslarp	-1.1	-0.8	1.8	6.1	11.6	15.5	16.7	16.4	12.9	8.9	4.4	0.7	7.8
6218	Barkåkra	-1.0	-0.9	1.6	5.6	11.1	14.8	16.1	15.8	12.6	8.8	4.2	0.7	7.5
6219	Kullen	-0.4	-0.7	1.4	5.1	10.6	14.7	16.1	16.1	13.1	9.4	5.0	1.5	7.6
6226	Hallands Väderö A	-0.5	-1.0	1.7	5.3	10.9	14.9	16.5	16.6	13.4	9.8	4.9	1.6	7.8
6240	Halmstad	-1.5	-1.3	1.5	5.6	11.2	15.0	16.2	15.8	12.4	8.6	3.8	0.2	7.3
6241	Halmstads Fl	-1.4	-1.4	1.2	5.4	11.1	14.8	16.0	15.7	12.5	8.5	3.9	0.4	7.2
6252	Falkenberg	-1.3	-1.4	1.1	5.2	10.9	14.7	16.2	15.8	12.3	8.7	4.0	0.6	7.2
6255	Glommen	-0.9	-1.0	1.4	5.3	10.9	15.1	16.6	16.2	13.2	9.3	4.8	1.1	7.7
6256	Jonstorp	-1.6	-1.6	1.2	5.3	11.1	14.7	15.9	15.4	12.0	8.2	3.7	0.1	7.0
6263	Hallands Väderö	0.0	-0.2	1.8	5.6	11.2	15.3	16.9	16.8	13.5	9.8	5.4	2.5	8.2
6305	Ljungbyhed	-1.5	-1.3	1.2	5.3	10.8	14.5	15.8	15.2	11.7	8.2	3.6	0.2	6.9
6322	Osby	-2.2	-2.1	0.6	5.0	10.5	14.4	15.5	14.9	11.3	7.4	2.8	-0.7	6.5
6323	Skånes Fagerhult	-2.2	-2.2	0.6	4.8	10.4	14.3	15.4	14.7	11.2	7.5	3.0	-0.7	6.4
6328	Markaryd	-2.4	-2.2	0.5	4.7	10.2	14.0	15.1	14.4	11.0	7.3	2.8	-0.7	6.2
6334	Genevad	-1.2	-1.3	1.5	5.8	11.4	14.8	16.1	15.8	12.5	8.7	4.0	0.3	7.4
6344	Simlångsdalen	-2.4	-2.3	0.6	4.9	10.7	14.3	15.4	14.8	11.3	7.5	2.9	-0.6	6.4
6345	Singeslult	-2.7	-2.7	0.0	4.3	9.9	13.8	14.9	14.2	10.7	7.1	2.5	-0.9	5.9
6350	Ljungby	-2.6	-2.5	0.4	4.9	10.6	14.5	15.6	14.8	11.0	7.2	2.5	-1.0	6.3
6351	Ljungby A	-2.6	-2.5	0.2	4.6	10.0	14.0	15.1	14.2	10.6	7.0	2.6	-1.2	6.0

Temperatur 1961-1990, referensnormaler

Station	jan	feb	mar	apr	maj	jun	jul	aug	sep	okt	nov	dec	år	
6353	Fröslanda	-2.5	-2.4	0.4	4.5	10.2	13.9	15.2	14.2	10.7	7.2	2.6	-0.8	6.1
6360	Torup	-2.6	-2.6	0.4	4.6	10.3	14.1	15.2	14.3	10.7	7.1	2.5	-1.0	6.1
6363	Knäred	-2.2	-1.9	0.9	5.1	10.7	14.5	15.5	15.0	11.6	7.8	3.2	-0.7	6.6
6402	Hanö A	-0.5	-0.9	1.0	4.3	9.2	14.1	15.7	15.6	12.5	8.7	4.5	1.3	7.1
6403	Kristianstad	-0.8	-0.9	1.8	5.3	10.8	15.3	16.6	15.9	12.3	8.5	3.8	0.6	7.4
6404	Karpalund	-1.3	-1.3	1.2	5.7	10.9	15.0	16.4	16.1	12.4	8.6	3.9	0.1	7.3
6413	Karlshamn	-0.9	-1.0	1.4	5.4	10.6	14.9	16.3	15.7	12.2	8.3	4.0	0.7	7.3
6429	Urshult-Kunninge	-2.4	-2.5	0.2	4.5	10.1	14.2	15.5	14.7	10.9	7.0	2.6	-0.9	6.2
6433	Ekefors	-2.6	-2.6	0.2	4.6	10.3	14.3	15.4	14.8	11.0	7.1	2.5	-1.0	6.2
6440	Uråsa	-2.9	-2.9	0.1	4.5	10.1	14.2	15.5	14.7	10.8	6.9	2.2	-1.3	6.0
6451	Växjö A	-2.8	-2.8	0.0	4.7	10.2	14.3	15.3	14.9	11.2	7.0	2.3	-1.2	6.1
6452	Växjö	-2.7	-2.7	0.2	4.9	10.6	14.8	15.8	15.0	11.1	7.1	2.4	-1.1	6.3
6456	Växjö-Kronoberg Fl	-3.0	-3.0	-0.2	4.4	10.1	14.2	15.5	14.7	11.0	7.0	2.2	-1.3	6.0
6462	Ryd	-2.6	-2.4	0.3	4.7	10.4	14.6	15.7	15.2	11.3	7.5	2.7	-1.1	6.4
6502	Ungskär	-0.3	-0.7	0.9	4.1	8.7	13.6	15.5	15.7	12.7	9.2	5.0	1.5	7.2
6513	Marielund	-1.5	-1.5	1.0	4.9	10.3	14.8	16.2	15.8	12.1	8.1	3.6	0.0	7.0
6516	Bredåkra	-1.7	-1.7	0.8	4.8	10.4	14.7	16.0	15.4	11.7	7.8	3.3	0.0	6.8
6536	Emmaboda	-2.7	-2.6	0.2	4.4	10.0	14.4	15.6	14.9	11.1	7.0	2.4	-1.0	6.2
6545	Lessebo	-2.8	-2.7	0.2	4.6	10.4	14.6	15.8	15.2	11.2	7.2	2.4	-1.1	6.3
6564	Emmaboda	-3.1	-2.9	-0.2	4.2	9.9	14.1	15.3	14.5	10.5	6.7	2.0	-1.7	5.8
6611	Ölands Södra Udde A	-0.7	-1.4	1.0	3.4	8.4	13.0	15.3	15.7	13.0	9.3	4.8	1.8	7.0
6612	Ölands Södra Udde	-0.2	-0.7	0.9	3.8	8.3	13.5	15.7	15.8	12.7	9.1	4.9	1.6	7.1
6632	Mörbylånga	-1.1	-1.4	1.1	4.8	10.1	14.9	16.8	16.4	13.0	8.9	4.4	0.7	7.4
6641	Kalmar	-1.7	-1.8	0.8	4.6	10.0	14.6	16.3	15.6	12.0	7.9	3.4	-0.1	6.8
6642	Kalmar Fl	-1.9	-1.9	0.7	4.3	9.8	14.7	16.4	15.7	12.0	8.0	3.3	-0.1	6.8
6647	Ekerum	-1.6	-1.9	0.7	4.6	10.0	15.0	16.8	16.1	12.1	8.0	3.5	0.1	6.9
6650	Skedemosse	-1.2	-1.6	1.0	4.5	9.6	14.3	16.2	15.7	12.1	8.2	3.8	0.5	6.9
6663	Ölvingstorp	-1.9	-1.7	0.9	5.0	10.4	14.9	16.4	16.0	12.1	7.8	3.1	-0.6	6.9
6855	Hoburg	-0.5	-1.2	0.3	3.4	8.4	13.5	16.0	16.0	12.6	8.6	4.4	1.3	6.9
7118	Nidingen	-0.4	-0.8	1.2	5.1	10.4	14.8	16.3	16.4	13.5	9.7	5.4	1.7	7.8
7119	Nidingen A	-0.6	-1.2	1.5	4.5	10.7	14.6	16.5	16.4	13.5	10.0	5.1	2.0	7.8
7136	Trubaduren A	-0.2	-0.6	1.2	4.8	10.1	14.3	15.8	15.8	13.3	9.6	5.5	2.2	7.7
7138	Vinga	-0.4	-0.8	1.2	5.0	10.4	14.7	16.3	16.2	13.2	9.6	5.2	1.7	7.7
7142	Göteborg A	-1.1	-1.2	1.6	5.8	11.6	15.6	17.0	16.2	12.7	8.9	4.2	0.8	7.7
7143	Torslanda	-1.3	-1.5	1.3	5.3	11.0	15.0	16.4	16.1	12.8	8.9	4.3	0.7	7.4
7147	Säve	-1.8	-1.9	0.8	4.9	10.7	14.5	15.9	15.3	11.8	8.2	3.4	0.0	6.8
7207	Grimeton	-1.5	-1.7	1.2	5.2	11.0	14.7	15.9	15.4	12.1	8.3	3.9	0.2	7.1
7208	Varberg	-1.3	-1.4	1.1	5.2	10.9	14.8	16.2	15.8	12.4	8.7	4.0	0.6	7.3
7209	Ullared A	-2.7	-2.7	0.0	4.1	10.0	13.7	14.9	14.1	10.6	7.0	2.5	-0.9	5.9
7212	Fagered	-2.7	-2.6	0.3	4.4	10.2	14.0	14.9	14.1	10.6	7.1	2.5	-1.1	6.0
7215	Ringhals A	-1.2	-1.5	1.3	5.0	10.5	14.5	16.0	15.8	12.6	8.9	4.4	0.7	7.2
7229	Örby	-2.5	-2.3	0.7	4.9	10.8	14.8	15.9	15.2	11.5	7.6	2.8	-0.8	6.5
7230	Rossared	-1.7	-1.7	1.0	4.9	10.6	14.4	15.6	15.0	11.8	8.2	3.8	0.2	6.9
7234	Sandsjöbacka	-2.3	-2.5	0.9	4.9	10.4	14.4	15.6	15.0	11.6	7.9	3.4	-0.5	6.6
7240	Bollebygd	-2.7	-2.6	0.6	4.8	10.6	14.5	15.6	14.7	11.1	7.3	2.6	-1.0	6.3
7242	Landvetter Fl	-2.5	-2.5	0.2	4.6	10.5	14.3	15.5	14.8	11.3	7.6	2.7	-0.6	6.3
7245	Borås	-2.8	-3.1	0.0	4.3	10.3	14.4	15.6	14.7	11.0	7.3	2.6	-0.8	6.1
7263	Göteborg	-0.9	-0.9	2.0	6.0	11.6	15.5	16.6	16.2	12.8	9.1	4.4	1.0	7.8
7309	Stora Segerstad	-2.9	-2.8	0.1	4.4	10.3	14.3	15.4	14.6	10.9	7.1	2.3	-1.2	6.0
7317	Gislaved	-3.3	-3.3	-0.3	3.9	9.8	13.8	14.9	14.0	10.4	6.7	1.7	-1.8	5.6

Temperatur 1961-1990, referensnormaler

Station	jan	feb	mar	apr	maj	jun	jul	aug	sep	okt	nov	dec	år	
7323	Hestra	-3.5	-3.4	-0.7	3.7	9.5	13.6	14.8	14.0	10.2	6.4	1.6	-1.8	5.4
7325	Ambjörnarp	-3.7	-3.5	-0.6	4.0	10.1	14.0	15.0	14.1	10.3	6.5	1.8	-2.0	5.5
7339	Fägerhult	-3.9	-3.9	-0.6	3.5	9.2	13.5	14.7	13.5	10.0	6.1	1.2	-2.1	5.1
7343	Dalsjöfors	-3.5	-3.6	-0.7	3.6	9.6	13.6	14.6	13.9	10.1	6.4	1.5	-1.9	5.3
7347	Ulricehamn	-3.5	-3.6	-0.6	3.9	10.0	14.1	15.2	14.4	10.4	6.8	2.0	-1.6	5.6
7348	Rångedala A	-3.7	-4.0	-1.2	3.5	9.3	13.3	14.3	13.7	10.0	6.1	1.2	-1.9	5.0
7357	Molla	-3.3	-3.2	-0.3	4.1	10.1	14.0	15.1	14.3	10.5	6.8	1.9	-1.4	5.7
7366	Tinghalla	-3.8	-3.7	-0.9	3.4	9.2	13.5	14.6	13.8	9.9	6.0	1.1	-2.1	5.1
7408	Berg	-3.4	-3.5	-0.6	4.0	9.8	14.0	15.0	14.3	10.5	6.5	1.7	-1.7	5.6
7418	Hagshult	-3.5	-3.6	-0.5	4.1	9.8	13.8	14.9	13.9	10.3	6.4	1.7	-1.9	5.5
7424	Nävelsjö	-3.7	-3.8	-0.6	3.9	9.7	14.0	15.1	14.1	10.3	6.3	1.5	-2.1	5.4
7430	Tomtabacken A	-4.2	-4.4	-1.6	3.3	9.1	13.2	14.2	13.4	9.8	5.6	0.8	-2.4	4.7
7434	Spinkabo	-4.3	-4.5	-1.4	3.2	9.3	13.2	14.3	13.4	9.6	5.7	0.8	-2.7	4.7
7435	Gödeberg	-3.9	-4.0	-1.1	3.2	9.1	13.3	14.3	13.7	9.7	5.9	1.0	-2.3	4.9
7439	Nässjö	-3.8	-3.9	-1.0	3.5	9.6	13.9	15.0	14.1	10.0	6.1	1.3	-2.2	5.2
7442	Flahult	-3.6	-4.0	-0.8	3.6	9.4	13.6	14.9	14.0	10.2	6.3	1.5	-2.2	5.3
7444	Prästkulla	-3.9	-3.9	-0.9	3.6	9.6	13.8	14.9	14.1	10.1	6.2	1.1	-2.3	5.2
7446	Jönköpings Fl A	-3.7	-3.9	-1.0	3.4	9.3	13.6	14.8	14.0	10.1	6.3	1.4	-2.1	5.2
7447	Jönköping	-2.6	-2.7	0.3	4.7	10.0	14.5	15.9	15.0	11.3	7.5	2.8	-0.7	6.3
7448	Huskvarna	-2.2	-2.4	0.6	5.0	10.6	15.0	16.6	15.4	11.7	7.7	3.0	-0.4	6.7
7449	Ramsjöholm	-3.7	-3.9	-0.7	3.8	9.8	13.8	14.9	13.9	10.3	6.5	1.7	-1.8	5.4
7453	Lommaryd	-3.9	-4.1	-1.0	3.4	9.4	13.7	14.7	13.7	9.9	6.0	1.2	-2.3	5.1
7463	Naglarp	-4.1	-3.8	-0.4	3.9	9.7	13.8	14.8	14.1	10.4	6.3	1.5	-2.1	5.4
7504	Allgunnen	-2.4	-2.3	0.5	4.7	10.4	15.0	16.3	15.6	11.5	7.5	2.6	-0.8	6.6
7510	Åseda	-3.6	-3.6	-0.7	3.7	9.5	13.8	15.0	14.1	10.2	6.2	1.5	-1.9	5.3
7512	Drageryd	-2.7	-3.1	0.3	4.8	10.4	14.9	16.1	15.3	11.4	7.2	2.4	-1.1	6.3
7514	Blankaström	-3.2	-3.1	0.0	4.6	10.4	14.8	16.0	15.0	11.1	6.9	2.1	-1.5	6.1
7524	Målilla	-3.2	-3.1	0.1	4.6	10.2	14.7	15.9	15.0	11.0	6.8	2.0	-1.7	6.0
7538	Hässleby	-3.5	-3.4	-0.3	4.0	9.9	14.3	15.5	14.5	10.6	6.6	1.7	-2.0	5.6
7540	Vimmerby	-3.3	-3.3	-0.1	4.4	10.2	14.8	16.1	15.1	11.0	6.8	1.9	-1.9	6.0
7552	Horn A	-4.0	-3.8	-0.6	3.9	9.7	14.2	15.5	14.2	10.1	6.3	1.7	-2.0	5.4
7563	Vetlanda	-3.7	-3.3	-0.1	4.3	10.0	14.3	15.1	14.4	10.2	6.2	1.2	-2.3	5.5
7600	Sandbäckshult	-2.5	-2.6	0.2	4.4	10.0	14.5	15.9	15.0	11.1	6.9	2.4	-1.0	6.2
7616	Oskarshamn	-2.5	-2.4	0.6	4.6	10.1	14.8	16.3	15.5	11.6	7.3	2.5	-1.0	6.4
7638	Tovehult	-2.6	-2.8	0.3	4.5	10.1	15.1	16.6	15.9	11.9	7.6	2.8	-0.9	6.5
7642	Gladhammar A	-2.2	-2.5	0.5	4.3	10.0	14.7	16.5	15.6	11.5	7.4	2.6	-0.9	6.4
7643	Gunnebo	-2.4	-2.6	0.5	4.4	9.8	14.7	16.3	15.5	11.5	7.3	2.6	-1.0	6.4
7647	Västervik	-2.5	-2.7	0.2	4.5	10.2	15.0	16.5	15.7	11.7	7.4	2.7	-1.0	6.5
7653	Ogestad	-2.9	-3.1	-0.1	4.3	10.1	14.8	16.1	15.2	11.2	7.1	2.2	-1.4	6.1
7717	Mossen	-1.1	-1.5	0.8	4.4	9.5	14.6	16.4	15.9	12.3	8.2	3.8	0.5	7.0
7718	Stora Karlsö	-0.4	-1.0	0.4	3.3	8.0	13.0	15.9	16.0	12.6	8.7	4.5	1.4	6.9
7721	Ölands Norra Udde A	-0.5	-1.3	0.8	3.7	8.8	14.2	16.6	16.4	13.2	9.0	4.5	1.4	7.2
7722	Ölands Norra Udde	-0.3	-1.1	0.9	3.9	8.6	14.1	16.7	16.5	12.9	8.9	4.6	1.4	7.3
7804	Näsudden A	-1.0	-1.9	0.2	3.8	8.5	13.2	15.6	15.9	12.3	8.6	4.4	1.2	6.7
7814	Hemse	-1.6	-2.2	0.1	3.8	8.8	13.7	15.7	15.3	11.7	7.7	3.2	0.1	6.4
7824	Buttle	-2.0	-2.4	-0.2	4.1	9.7	14.5	16.2	15.3	11.3	7.2	3.0	-0.4	6.3
7825	Herrvik	-0.7	-1.3	0.5	3.6	8.2	13.4	15.9	15.9	12.4	8.4	4.1	1.0	6.8
7828	Östergarnsholm A	-0.5	-1.4	0.7	3.4	8.2	13.1	16.1	16.3	13.0	8.6	4.7	1.4	7.0
7830	Roma A	-1.2	-1.9	0.3	4.6	9.9	14.7	16.4	15.8	11.8	7.8	3.4	0.2	6.8
7839	Visby	-0.5	-1.2	0.7	4.1	9.5	14.0	16.4	16.0	12.5	8.6	4.3	1.2	7.1

Temperatur 1961-1990, referensnormaler

Station	jan	feb	mar	apr	maj	jun	jul	aug	sep	okt	nov	dec	år	
7840	Visby Fl A	-1.3	-2.1	-0.1	4.0	9.1	14.0	16.0	15.6	11.8	8.0	3.7	0.6	6.6
7855	Färösund Ar A	-0.4	-1.3	0.5	3.8	8.4	14.0	16.3	16.2	12.6	8.6	4.3	1.3	7.0
7863	Östergarn	-0.4	-1.3	0.6	3.2	8.1	13.5	16.7	16.9	13.6	9.6	5.2	1.4	7.3
7958	Färö	-0.4	-1.2	0.5	3.3	7.9	13.3	16.2	16.1	12.5	8.6	4.4	1.4	6.9
8101	Säby	-1.6	-1.8	1.1	5.1	10.6	14.6	15.9	15.5	12.3	8.5	3.7	0.4	7.0
8105	Måseskär A	-0.4	-0.9	1.2	4.8	10.3	14.7	16.3	16.2	13.1	9.6	5.1	1.8	7.6
8106	Måseskär	-0.4	-0.9	1.2	4.8	10.3	14.7	16.3	16.2	13.1	9.6	5.1	1.8	7.6
8113	Ljungskile	-2.4	-2.5	0.4	4.9	10.5	14.7	16.0	15.2	11.6	7.6	2.8	-0.6	6.5
8121	Uddevalla	-2.6	-2.7	0.3	4.8	10.6	15.0	16.3	15.3	11.4	7.5	2.6	-0.9	6.5
8122	Smögen	-0.9	-1.3	1.0	5.1	10.6	14.8	16.4	16.2	13.0	9.3	4.7	1.3	7.5
8132	Dingle	-2.9	-2.6	0.2	4.3	10.3	14.4	15.5	14.6	11.1	7.2	2.6	-0.9	6.1
8134	Svarteborg	-3.1	-3.1	-0.1	4.4	10.2	14.4	15.7	14.9	11.2	7.3	2.2	-1.3	6.1
8135	Stora Väderö A	-0.6	-1.4	0.7	4.4	10.2	14.7	16.2	16.3	13.4	9.5	5.0	2.1	7.6
8154	Nordkoster A	-2.1	-1.7	0.4	4.6	10.4	14.8	16.3	15.8	12.2	8.1	3.3	-0.1	6.8
8156	Strömstad	-2.7	-2.8	0.5	4.8	10.6	14.7	16.1	15.3	11.7	7.9	2.6	-0.7	6.5
8162	Väderöbod	0.8	-0.4	1.6	4.3	10.2	14.7	16.3	16.2	13.1	9.7	5.1	2.7	7.9
8163	Hällö	-0.4	-0.9	1.5	4.8	10.6	14.9	16.4	16.3	13.0	9.4	4.7	1.6	7.7
8164	Ursholmen	0.7	-0.8	1.5	4.6	10.1	15.2	16.9	16.6	12.7	9.3	4.0	1.7	7.7
8200	Alvhem	-2.6	-2.6	0.9	4.9	10.5	14.5	15.8	15.1	11.5	7.7	2.6	-0.8	6.5
8201	Vårgårda-Hägrunga	-2.6	-2.6	0.4	4.6	10.4	14.4	15.6	14.8	11.1	7.4	2.4	-0.9	6.2
8203	Garn	-2.4	-2.3	0.3	4.5	10.5	14.7	16.1	14.7	11.2	7.5	2.7	-1.0	6.4
8211	Gendalen	-3.1	-3.3	0.1	4.7	10.6	14.6	15.8	14.8	10.9	7.0	2.1	-1.3	6.1
8219	Trollhättan	-2.3	-2.4	0.7	5.0	10.8	15.0	16.2	15.2	11.7	8.0	3.0	-0.5	6.7
8223	Vänersborg	-2.6	-2.8	0.1	4.3	10.1	14.4	15.8	14.9	11.2	7.4	2.5	-0.9	6.2
8226	Såtenäs	-2.4	-2.9	0.0	4.3	10.0	14.4	15.8	15.0	11.4	7.5	2.8	-0.6	6.3
8236	Kroppefjäll-Granån A	-3.1	-3.5	-0.7	3.5	9.6	13.7	15.3	14.3	10.5	6.5	1.5	-1.5	5.5
8238	Erikstad	-3.1	-3.3	-0.3	4.3	9.9	14.5	15.8	14.8	11.1	7.1	2.1	-1.3	6.0
8254	Bastorp	-3.9	-3.8	-0.8	3.7	9.7	14.1	15.3	14.2	10.3	6.4	1.3	-2.2	5.3
8262	Trollhättan	-2.3	-2.2	0.8	4.9	10.9	15.3	16.5	15.6	11.8	7.8	2.8	-0.5	6.8
8265	Ödebyn	-4.4	-3.9	-1.1	3.4	9.5	13.6	15.0	13.9	9.8	6.5	1.3	-2.6	5.1
8305	Simonstorp	-3.7	-3.8	-0.5	4.0	9.7	13.7	14.8	13.8	10.1	6.4	1.4	-2.0	5.4
8309	Falköping	-3.5	-3.6	-0.3	4.1	9.8	13.9	15.0	14.3	10.7	6.7	1.6	-2.0	5.6
8313	Långjum	-3.1	-3.4	0.0	4.7	10.7	14.7	15.9	15.1	11.1	7.2	2.2	-1.2	6.2
8317	Borgunda	-3.4	-3.5	-0.5	4.1	10.2	14.3	15.5	14.6	10.6	6.7	1.8	-1.6	5.7
8319	Hällum A	-3.2	-3.2	-0.1	4.5	10.3	14.3	15.5	14.6	11.0	7.0	2.1	-1.7	5.9
8321	Lanna	-3.1	-3.4	-0.2	4.7	10.6	14.7	15.8	14.9	11.0	7.0	2.1	-1.3	6.1
8323	Skövde	-2.8	-2.9	0.0	4.6	10.6	15.0	16.2	15.2	11.1	7.1	2.2	-1.1	6.3
8327	Skara	-3.3	-3.4	-0.2	4.5	10.5	14.6	15.7	14.7	10.8	6.9	1.9	-1.6	5.9
8328	Remningstorp	-3.5	-3.7	-0.4	4.3	10.5	14.7	15.8	14.9	10.9	6.9	1.8	-1.6	5.9
8332	Lidköping	-2.6	-3.2	-0.1	4.2	10.1	14.5	15.8	14.8	11.3	7.4	2.7	-0.7	6.2
8334	Västerplana	-3.1	-3.4	-0.4	4.2	10.3	14.6	15.8	15.0	11.0	7.0	2.2	-1.3	6.0
8344	Mariestads Vattenverk	-2.5	-2.9	0.3	4.6	10.9	15.3	16.6	15.6	11.8	7.8	2.9	-0.6	6.6
8346	Lurö	-1.8	-2.6	-0.6	2.9	8.1	14.0	15.8	15.5	12.2	8.3	4.0	0.6	6.4
8354	Åkershus	-2.2	-3.1	-0.5	3.8	9.2	14.4	16.0	15.4	11.7	7.9	3.1	-0.2	6.3
8361	Högstena	-3.0	-3.5	-0.8	4.2	9.9	13.7	14.8	14.0	10.4	6.7	1.6	-1.5	5.6
8402	Tranås	-3.2	-3.1	0.1	4.6	10.5	15.0	16.0	15.0	11.1	7.1	2.2	-1.2	6.2
8405	Visingsö A	-1.8	-2.5	-0.1	3.2	9.0	13.5	15.3	15.1	12.0	8.0	3.2	0.3	6.3
8406	Visingsö	-1.5	-2.1	0.3	4.0	9.0	13.9	15.7	15.5	11.9	8.2	3.6	0.3	6.6
8431	Karlsborg	-2.5	-3.1	-0.3	4.0	9.6	14.4	15.9	15.2	11.3	7.5	2.7	-0.7	6.2
8439	Fägre	-3.5	-3.9	-0.5	4.3	10.4	14.6	15.8	14.5	10.7	6.7	1.6	-1.8	5.7

Temperatur 1961-1990, referensnormaler

Station		jan	feb	mar	apr	maj	jun	jul	aug	sep	okt	nov	dec	år
8447	Älgarås	-4.2	-4.3	-0.9	3.7	9.7	14.1	15.2	14.1	10.4	6.2	1.2	-2.1	5.3
8452	Gårdsjö A	-4.1	-4.4	-1.1	3.4	9.4	13.7	15.2	14.3	10.4	6.1	1.1	-2.1	5.2
8458	Snavlunda	-4.2	-4.4	-1.0	3.7	10.0	14.5	15.6	14.5	10.4	6.3	1.1	-2.5	5.3
8462	Bällefors	-3.8	-3.7	-0.7	4.3	10.3	14.6	15.7	14.6	10.5	6.5	1.7	-2.1	5.7
8504	Malexander	-3.5	-3.8	-0.7	3.8	10.0	14.6	15.9	15.0	11.0	7.0	2.1	-1.5	5.8
8505	Malexander A	-3.6	-3.6	-0.7	4.0	9.9	14.4	15.6	14.9	10.8	6.6	1.6	-1.8	5.7
8513	Åtvidaberg	-3.5	-3.5	-0.3	4.4	10.4	15.0	16.2	15.3	11.2	7.0	2.0	-1.8	6.0
8516	Bjärka-Säby	-3.4	-3.6	-0.3	4.4	10.5	15.1	16.3	15.4	11.4	7.2	2.2	-1.6	6.1
8521	Herrberga	-3.3	-3.8	-0.3	4.5	10.5	14.8	16.0	15.2	11.2	7.0	2.0	-1.6	6.0
8522	Öjebro	-3.3	-3.6	-0.5	4.5	10.4	14.8	16.0	15.2	11.1	6.9	1.9	-1.6	6.0
8524	Malmslätt	-3.3	-3.5	-0.3	4.4	10.3	14.7	16.1	15.1	11.0	6.9	1.9	-1.7	6.0
8525	Linköping	-2.8	-3.0	0.5	5.2	11.4	15.9	17.0	16.2	12.0	7.6	2.4	-1.3	6.8
8528	Skärkind	-3.1	-3.4	0.0	4.6	10.6	15.2	16.4	15.6	11.5	7.3	2.2	-1.5	6.3
8545	Godegård	-4.2	-4.4	-1.2	3.4	9.7	14.3	15.5	14.4	10.5	6.3	1.1	-2.6	5.2
8546	Kettstaka A	-3.9	-4.2	-1.1	3.5	9.3	13.6	15.2	14.5	10.6	6.2	1.1	-2.1	5.2
8549	Zinkgruvan	-3.9	-4.2	-0.9	3.7	9.9	14.4	15.6	14.5	10.4	6.3	1.1	-2.0	5.4
8552	Mariedamm	-4.2	-4.3	-1.0	3.6	9.7	14.2	15.4	14.3	10.2	6.2	1.0	-2.4	5.2
8563	Västra Ny	-3.8	-4.0	-0.4	3.9	10.0	14.7	15.9	15.4	10.5	6.3	1.3	-2.3	5.6
8565	Kärnskogen	-4.2	-4.3	-1.3	3.5	9.5	14.2	15.2	14.5	10.0	6.4	1.1	-2.8	5.2
8609	Falerum	-3.3	-3.4	-0.3	4.3	10.2	14.9	16.2	15.1	11.0	6.9	2.0	-1.7	6.0
8620	Holma	-2.6	-2.8	0.1	4.2	9.7	15.0	16.7	16.1	12.0	7.7	2.8	-0.9	6.5
8633	Marviken	-2.8	-3.1	-0.1	4.1	9.4	14.5	16.2	15.4	11.5	7.3	2.5	-1.1	6.1
8634	Norrköping SMHI A	-3.0	-3.2	0.0	4.5	10.4	15.1	16.6	15.5	11.3	7.2	2.2	-1.4	6.3
8635	Norrköping-Kungsängen	-2.9	-3.1	0.1	4.9	10.5	15.2	16.5	15.6	11.5	7.4	2.4	-1.4	6.4
8636	Norrköping	-2.6	-2.9	0.3	4.8	10.8	15.5	17.0	15.9	11.7	7.8	2.6	-0.9	6.7
8637	Norrköping-Sörby	-3.2	-3.4	-0.1	4.5	10.7	15.2	16.5	15.7	11.5	7.2	2.2	-1.6	6.3
8642	Kolmården-Strömsfors A	-3.7	-3.8	-0.6	3.7	9.8	14.5	16.1	15.2	11.1	6.5	1.3	-2.2	5.7
8647	Simonstorp	-3.9	-4.1	-0.7	4.0	10.2	14.7	16.0	14.9	10.8	6.6	1.5	-2.3	5.7
8648	Nyköpings Fl	-3.6	-3.9	-0.7	3.8	9.6	14.3	15.9	15.0	10.8	6.7	1.7	-2.0	5.6
8661	Tyllinge	-3.0	-3.2	0.1	4.3	10.4	15.0	16.2	15.5	11.3	7.3	2.0	-1.3	6.2
8714	Harstena A	-2.0	-2.4	0.5	3.4	9.1	14.0	16.4	16.1	12.7	8.2	3.5	-0.2	6.6
8715	Harstena	-1.7	-2.3	0.2	3.6	8.4	13.9	16.3	15.9	12.2	8.1	3.6	0.1	6.5
8736	Gustaf Dalén A	-1.6	-2.1	-0.1	2.8	7.4	13.1	15.9	15.6	12.2	8.3	3.8	0.6	6.3
8740	Oxelösund	-2.5	-2.8	0.1	4.1	9.5	14.6	16.5	15.9	11.8	7.6	2.8	-0.9	6.4
8744	Landsort A	-1.9	-2.5	-0.3	2.3	7.6	12.8	15.7	15.8	12.5	8.2	3.8	0.3	6.2
8745	Landsort	-1.6	-2.3	-0.3	2.7	7.2	13.1	15.8	15.6	11.9	8.0	3.6	0.3	6.2
8754	Trosa	-3.1	-3.3	-0.4	3.9	9.6	14.5	16.3	15.5	11.4	7.1	2.3	-1.4	6.0
8858	Stabbo	-1.6	-2.2	-0.3	2.9	7.3	12.9	15.7	15.6	11.7	7.8	3.5	0.3	6.1
8923	Gotska Sandön A	-0.9	-2.0	-0.2	3.1	7.9	13.6	16.1	15.9	12.1	8.3	3.7	1.0	6.6
8924	Gotska Sandön	-0.6	-1.6	0.0	3.1	7.9	13.2	16.0	15.9	12.2	8.3	4.2	1.1	6.6
9113	Bredviken	-4.3	-4.4	-0.7	3.7	9.7	14.3	15.6	14.6	10.8	6.7	1.6	-1.9	5.5
9137	Djurskog	-4.9	-4.5	-1.2	3.4	9.6	13.9	15.1	14.1	9.9	5.6	0.2	-3.3	4.8
9152	Hångstad	-7.2	-6.4	-1.7	3.4	9.8	14.5	15.7	14.5	10.1	5.6	-0.6	-5.2	4.4
9162	Lennartsfors	-4.8	-4.6	-0.9	3.9	9.9	14.2	15.5	14.5	11.1	6.4	1.1	-2.9	5.3
9166	Högsäter	-7.6	-6.8	-1.9	3.1	9.5	14.3	15.6	14.0	9.7	5.1	-1.0	-6.1	4.0
9203	Åmål	-3.5	-3.6	-0.3	4.3	10.2	14.8	16.1	14.9	11.0	6.9	1.8	-1.8	5.9
9210	Säfte	-4.0	-4.1	-0.7	4.1	10.2	14.8	16.0	14.9	10.8	6.7	1.5	-2.3	5.7
9213	Blomskog A	-4.6	-4.4	-1.4	3.2	9.3	13.6	15.0	13.8	9.8	5.7	0.8	-2.6	4.9
9217	Blomskog	-5.0	-4.7	-1.1	3.5	9.7	14.1	15.3	14.1	10.0	5.9	0.5	-3.3	4.9
9240	Arvika	-5.8	-5.2	-1.0	3.9	10.2	14.7	15.9	14.5	10.1	5.9	0.2	-4.3	4.9

Temperatur 1961-1990, referensnormaler

Station	jan	feb	mar	apr	maj	jun	jul	aug	sep	okt	nov	dec	år	
9241	Arvika A	-6.0	-6.0	-1.5	3.6	10.0	14.4	15.8	13.9	9.7	5.4	0.7	-3.6	4.7
9322	Karlstad Fl A	-4.4	-4.5	-1.0	3.8	10.0	14.8	16.1	15.0	11.0	6.6	1.3	-2.6	5.5
9325	Karlstad	-4.5	-4.4	-0.7	4.1	10.5	15.2	16.6	15.6	11.5	6.8	1.4	-2.8	5.8
9336	Molkom	-5.5	-5.3	-1.3	3.5	10.2	14.5	15.8	14.5	10.4	5.9	0.3	-4.0	4.9
9352	Sunne A	-5.9	-5.8	-1.8	3.2	9.5	14.1	15.3	13.7	9.7	5.6	0.2	-3.9	4.5
9358	Forshult	-7.0	-6.3	-1.7	3.4	9.8	14.3	15.4	13.9	9.6	5.2	-0.9	-5.5	4.2
9364	Sutterhöjden	-5.8	-5.6	-1.8	3.1	9.7	14.3	15.6	14.2	9.8	5.4	-0.2	-4.3	4.5
9405	Åtorp	-4.3	-4.3	-0.9	3.9	10.1	14.6	15.9	14.6	10.5	6.3	1.1	-2.6	5.4
9414	Degerfors	-4.4	-4.2	-0.6	4.2	10.6	15.3	16.6	15.4	11.0	6.5	1.2	-2.7	5.7
9417	Villingsberg	-5.2	-5.3	-1.6	3.2	9.6	14.1	15.3	14.0	9.9	5.7	0.3	-3.6	4.7
9418	Kristinehamn	-4.3	-4.2	-0.6	4.1	10.5	15.1	16.5	15.4	11.1	6.8	1.3	-2.7	5.8
9419	Kilsbergen-Suttarboda A	-5.0	-5.0	-1.7	3.2	9.4	13.9	15.3	14.3	10.2	5.5	0.2	-3.2	4.8
9437	Asphyttan	-5.7	-5.6	-1.8	3.2	9.5	14.1	15.4	14.0	9.7	5.4	-0.1	-4.3	4.5
9439	Daglösen A	-6.2	-5.9	-2.1	2.8	9.3	13.8	15.1	13.6	9.6	5.6	0.3	-3.8	4.4
9441	Gammelkroppa	-6.0	-5.9	-2.1	2.8	9.5	14.1	15.3	13.9	9.6	5.3	-0.2	-4.3	4.3
9443	Filipstad	-5.6	-5.4	-1.3	3.6	10.3	15.1	16.3	15.0	10.6	6.0	0.2	-4.1	5.1
9445	Persberg	-5.6	-5.3	-2.0	2.8	9.3	13.7	15.0	13.8	9.6	5.2	-0.3	-4.1	4.3
9458	Ställdalen	-6.3	-6.0	-2.2	2.6	9.1	13.7	14.8	13.4	9.0	4.7	-0.9	-5.0	3.9
9466	Stångfallet	-5.5	-5.4	-1.6	3.0	9.2	13.8	15.0	13.6	9.3	5.1	-0.7	-4.2	4.3
9502	Högsjö	-3.8	-3.8	-0.4	4.3	10.5	14.9	16.2	15.1	11.1	6.9	1.6	-2.1	5.8
9505	Vingåker	-4.2	-4.3	-0.8	3.9	10.2	14.6	15.7	14.5	10.4	6.2	1.0	-2.8	5.4
9513	Örebro A	-4.3	-3.8	-0.6	4.3	10.4	14.8	16.0	14.8	10.6	6.5	1.0	-2.6	5.6
9516	Örebro	-4.0	-4.0	-0.5	4.3	10.7	15.3	16.5	15.3	10.9	6.6	1.3	-2.4	5.8
9532	Fellingsbro-Finnåker	-4.7	-4.7	-1.1	3.9	10.6	14.9	16.0	14.7	10.4	6.0	0.7	-3.3	5.3
9535	Lindesberg	-5.0	-4.8	-0.9	3.9	10.3	14.9	16.1	14.9	10.6	6.1	0.6	-3.4	5.3
9538	Grönbo	-5.2	-5.5	-1.6	3.3	9.5	14.3	15.5	14.0	9.7	5.4	0.5	-3.7	4.7
9549	Riddarhyttan	-5.3	-5.2	-1.8	3.2	9.8	14.5	15.7	14.3	9.7	5.4	-0.1	-3.8	4.7
9550	Skinnskatteberg	-5.2	-5.1	-1.3	3.4	10.0	14.6	15.9	14.5	10.2	5.7	0.3	-3.7	4.9
9553	Kloten	-5.8	-5.5	-2.5	2.5	8.9	13.8	15.1	13.7	9.4	5.0	-0.5	-4.2	4.1
9561	Vingåker	-4.2	-4.0	-0.4	4.4	10.5	15.0	15.9	14.9	10.6	6.5	1.5	-2.4	5.7
9564	Uttersberg	-5.5	-5.0	-1.9	3.5	10.0	14.6	15.8	14.5	10.1	5.5	0.6	-4.2	4.9
9600	Valla	-3.7	-3.9	-0.3	4.3	10.4	15.1	16.3	15.2	10.9	6.6	1.4	-2.3	5.8
9603	Strängstorp	-4.2	-4.2	-0.6	4.1	10.4	14.9	16.1	15.0	10.7	6.3	1.1	-2.7	5.6
9604	Floda A	-4.2	-4.2	-0.7	4.1	10.2	14.8	15.8	14.6	10.3	6.4	1.2	-2.5	5.5
9612	Dunker	-4.3	-4.7	-1.1	3.7	9.8	14.5	15.8	14.6	10.3	6.1	1.2	-2.8	5.3
9614	Eklången	-4.4	-4.8	-1.2	3.4	9.8	14.8	16.1	14.7	10.2	6.1	1.0	-2.8	5.2
9619	Eskilstuna A	-4.1	-4.1	-0.8	4.0	10.1	14.8	16.1	14.8	10.4	6.4	1.1	-2.5	5.5
9623	Eskilstuna	-3.7	-3.7	-0.2	4.7	11.1	15.9	17.2	16.1	11.5	7.0	1.8	-2.1	6.3
9631	Köping	-4.3	-4.4	-0.5	4.4	10.9	15.6	16.7	15.3	10.8	6.5	1.1	-2.9	5.8
9635	Västerås	-4.0	-4.1	-0.5	4.1	10.6	15.4	16.7	15.6	11.4	7.0	1.6	-2.3	6.0
9637	Västerås	-3.8	-3.8	-0.2	4.7	11.1	15.9	17.1	15.8	11.4	7.0	1.5	-2.2	6.2
9655	Sala	-5.2	-5.0	-1.2	3.7	10.2	14.8	16.1	14.7	10.2	5.8	0.3	-3.7	5.0
9656	Sala A	-4.9	-5.0	-1.4	3.5	9.9	14.7	15.8	14.3	10.1	5.8	0.6	-3.4	5.0
9710	Tullinge A	-4.1	-4.3	-1.4	3.6	9.3	14.2	15.7	14.5	10.1	6.0	1.4	-2.1	5.3
9711	Riksten	-4.0	-4.2	-1.1	3.6	9.6	14.4	16.0	14.9	10.6	6.5	1.6	-2.2	5.5
9712	Södertälje	-3.1	-3.2	-0.1	4.4	10.5	15.4	16.8	15.8	11.6	7.3	2.3	-1.3	6.4
9715	Åkers Styckebruk	-4.4	-4.3	-0.7	4.2	10.6	15.3	16.6	15.4	11.1	6.6	1.3	-2.7	5.8
9718	Nyckelby	-3.7	-3.8	-0.7	4.0	10.3	15.2	16.6	15.6	11.4	7.1	2.1	-1.6	6.0
9719	Grundbro	-3.5	-3.6	-0.5	4.2	10.3	15.2	16.7	15.7	11.4	7.1	2.0	-1.6	6.1
9720	Stockholm-Bromma	-3.5	-3.7	-0.5	4.3	10.4	15.2	16.8	15.8	11.4	7.0	2.0	-1.8	6.1

Temperatur 1961-1990, referensnormaler

Station		jan	feb	mar	apr	maj	jun	jul	aug	sep	okt	nov	dec	år
9721	Ulvhäll	-4.1	-4.2	-0.8	4.0	10.2	14.9	16.3	15.2	11.0	6.6	1.4	-2.4	5.7
9724	Lyckås	-3.6	-3.8	-0.5	4.2	10.4	15.2	16.7	15.7	11.5	7.2	2.2	-1.6	6.1
9726	Barkarby	-3.9	-4.0	-0.7	4.1	10.3	15.1	16.6	15.6	11.4	6.7	1.7	-2.1	5.9
9728	Adelsö A	-3.5	-3.8	-0.7	4.0	10.0	14.7	16.3	15.4	11.3	7.2	2.3	-1.3	6.0
9739	Arlanda	-4.3	-4.6	-1.0	3.9	9.9	14.8	16.5	15.2	10.7	6.4	1.2	-2.6	5.5
9749	Ultuna	-4.4	-4.6	-1.0	4.0	10.2	14.9	16.3	15.1	10.8	6.4	1.2	-2.9	5.5
9751	Uppsala A	-4.2	-4.3	-0.7	4.1	10.4	15.0	16.4	15.2	10.9	6.4	1.2	-2.6	5.6
9752	Uppsala	-4.2	-4.3	-0.7	4.1	10.4	15.0	16.4	15.2	10.9	6.4	1.2	-2.6	5.6
9753	Uppsala Fl	-4.5	-4.6	-1.1	3.8	10.0	14.6	16.0	14.8	10.6	6.2	1.0	-3.0	5.3
9804	Hårsfjärden	-2.9	-3.3	-0.7	3.4	8.8	13.9	15.9	15.1	11.2	7.1	2.4	-1.2	5.8
9816	Stavsnäs A	-2.7	-3.1	-0.5	3.4	8.8	14.3	16.7	16.1	12.3	7.8	3.1	-0.7	6.4
9817	Sandhamn	-1.5	-2.7	-0.9	2.6	7.8	12.8	15.5	14.9	11.6	7.7	3.3	0.1	6.0
9818	Gustavsberg	-3.0	-3.3	-0.5	4.0	9.8	14.8	16.6	15.6	11.4	7.2	2.4	-1.2	6.1
9820	Värtan	-2.6	-2.8	0.2	4.5	10.6	15.6	17.0	16.1	11.8	7.5	2.6	-1.0	6.6
9821	Stockholm	-2.8	-3.0	0.1	4.6	10.7	15.6	17.2	16.2	11.9	7.5	2.6	-1.0	6.6
9823	Stockholm A	-2.9	-3.1	0.0	4.6	10.5	15.4	17.2	16.3	12.0	7.3	2.6	-1.1	6.6
9826	Röskär	-3.7	-4.0	-0.7	3.6	9.6	14.6	16.2	15.2	11.1	6.9	2.1	-1.7	5.8
9829	Husarö	-3.0	-3.5	-0.8	3.2	8.7	14.1	16.4	16.0	12.0	7.7	2.9	-0.8	6.1
9840	Kårsta	-4.8	-5.0	-1.5	3.5	9.8	14.7	16.1	14.8	10.4	6.1	0.9	-3.2	5.2
9846	Norrtälje	-3.7	-4.0	-0.9	3.6	9.6	14.6	16.3	15.4	11.1	6.8	1.8	-2.0	5.7
9849	Svanberga A	-4.1	-4.7	-1.6	3.1	9.0	14.1	15.6	14.1	10.0	6.2	1.3	-2.3	5.1
9851	Norrtälje-Väsby	-3.9	-4.1	-1.1	3.3	9.0	14.1	15.9	14.9	10.7	6.4	1.5	-2.3	5.4
9909	Almagrundet A	-1.8	-2.6	-0.8	2.2	6.3	12.0	15.1	15.2	11.9	7.8	3.6	0.1	5.8
9927	Svenska Högarne	-1.6	-2.7	-0.8	2.1	6.5	12.0	15.5	15.4	11.8	7.8	3.6	0.4	5.9
9933	Svenska Björn	-1.8	-3.0	-1.1	1.8	6.7	12.0	15.1	15.6	12.1	8.4	4.0	0.4	5.8
9945	Söderarm A	-1.9	-3.1	-1.1	1.8	6.2	11.6	15.2	15.1	11.7	7.7	3.5	0.2	5.6
10219	Östmark-Lämbacken	-6.8	-6.3	-2.0	2.7	9.3	13.9	15.1	13.3	9.1	4.8	-1.3	-5.6	3.9
10220	Östmark-Rännberg	-7.2	-6.7	-2.4	2.2	8.8	13.6	14.6	13.0	8.7	4.2	-1.8	-6.0	3.4
10221	Östmark-Röjdåsen	-7.0	-6.7	-2.7	2.2	8.7	13.2	14.5	12.9	8.5	4.2	-1.6	-5.5	3.4
10254	Höljes	-10.5	-9.1	-3.5	1.8	8.4	13.2	14.4	12.8	8.4	3.4	-3.9	-9.1	2.2
10305	Edebäck	-7.1	-6.4	-1.7	3.2	9.6	14.1	15.3	13.8	9.7	5.1	-0.9	-5.5	4.1
10308	Torsby	-6.6	-6.1	-1.4	3.7	10.1	14.9	16.0	14.6	10.2	5.6	-0.7	-5.2	4.6
10309	Gustavsfors	-7.8	-7.2	-2.6	2.8	9.3	14.0	15.1	13.5	9.1	4.5	-1.7	-6.5	3.5
10310	Gustavsfors A	-8.8	-7.2	-2.8	2.7	8.9	13.6	14.5	13.0	8.5	4.4	-1.8	-6.6	3.2
10341	Malung	-8.7	-8.0	-3.5	1.7	8.2	13.1	14.2	12.6	8.1	3.7	-2.8	-7.5	2.6
10409	Fredriksberg	-7.2	-6.9	-2.9	2.1	8.6	13.5	14.7	13.3	8.8	4.4	-1.6	-5.9	3.4
10412	Lejen	-7.0	-6.6	-2.8	1.9	8.5	13.6	14.7	13.4	9.0	4.5	-1.2	-5.4	3.6
10430	Mockfjärd	-7.5	-6.8	-2.4	2.7	9.1	13.9	15.1	13.5	9.0	4.6	-1.5	-6.1	3.6
10453	Siljansfors	-8.2	-7.3	-2.9	2.1	8.6	13.5	14.7	13.0	8.6	4.2	-2.1	-6.6	3.1
10458	Mora A	-7.4	-7.2	-2.4	2.5	9.1	14.1	15.4	13.5	9.3	4.9	-1.6	-6.1	3.7
10520	Rämshyttan	-6.9	-6.6	-2.9	2.0	8.7	13.4	14.4	12.9	8.6	4.3	-1.1	-5.5	3.5
10522	Stora Spånsberget A	-7.6	-7.5	-3.9	1.1	7.6	12.3	13.7	12.4	8.1	3.3	-2.8	-6.1	2.6
10523	Idkerberget	-6.4	-6.2	-2.4	2.3	8.9	13.7	14.8	13.4	9.1	4.8	-1.0	-4.9	3.8
10526	Borlänge Fl A	-6.3	-5.8	-1.8	3.2	9.8	14.6	15.9	14.2	9.8	5.4	-0.3	-4.5	4.5
10531	Borlänge	-5.9	-5.1	-1.3	3.7	9.9	14.9	16.0	14.7	10.0	5.3	-0.5	-4.6	4.8
10536	Gråda Kraftverk	-7.3	-6.7	-1.9	3.0	9.3	14.2	15.3	13.7	9.3	5.0	-1.0	-5.5	4.0
10537	Falun	-6.8	-6.3	-2.2	2.9	9.6	14.6	15.8	14.2	9.5	4.9	-0.8	-5.2	4.2
10545	Leksand	-7.4	-6.8	-2.1	3.1	9.6	14.5	15.7	14.1	9.6	5.1	-0.8	-5.3	4.1
10555	Backa	-8.1	-7.3	-2.8	2.4	8.9	13.8	15.0	13.3	8.8	4.5	-1.5	-6.2	3.4
10563	Vassbo	-6.7	-6.5	-2.0	3.1	9.7	14.8	15.8	14.3	9.7	4.8	-0.7	-5.0	4.3

Temperatur 1961-1990, referensnormaler

Station	jan	feb	mar	apr	maj	jun	jul	aug	sep	okt	nov	dec	år
10564 Domnarvet	-5.4	-5.7	-1.4	3.3	9.8	14.5	15.5	14.0	9.6	5.1	-0.5	-4.2	4.6
10604 Brovallen	-5.7	-5.3	-1.7	3.2	9.7	14.4	15.7	14.3	9.8	5.5	-0.1	-4.1	4.6
10607 Avesta	-5.3	-5.1	-1.4	3.6	10.1	14.9	16.2	14.7	10.2	5.6	0.2	-3.7	5.0
10610 Folkärna	-5.7	-5.5	-1.6	3.4	9.9	14.7	16.0	14.6	10.0	5.6	0.0	-4.2	4.8
10616 Kerstinbo A	-5.5	-5.4	-1.6	3.1	9.3	14.2	15.5	14.2	9.9	5.5	0.4	-3.8	4.7
10627 Stjärnsund	-6.4	-6.1	-2.1	2.8	9.3	14.2	15.6	14.2	9.8	5.3	-0.5	-4.9	4.3
10636 Sandviken	-5.6	-5.1	-1.7	3.2	9.7	14.9	16.2	14.9	10.6	5.8	0.2	-3.9	4.9
10650 Vintjärn	-7.3	-7.0	-3.3	1.7	8.3	13.1	14.5	12.9	8.5	3.8	-1.9	-5.7	3.1
10657 Åmot A	-6.8	-6.9	-2.7	1.8	8.3	13.3	14.6	12.9	8.5	4.3	-1.3	-5.5	3.4
10658 Åmotsbruk	-7.2	-6.7	-2.8	2.2	8.5	13.5	14.8	13.2	8.8	4.3	-1.5	-5.7	3.4
10663 Hammarby	-5.3	-5.2	-1.3	3.5	9.9	14.8	16.2	14.6	10.2	5.8	0.0	-3.9	5.0
10713 Films Kyrkby	-4.9	-4.9	-1.4	3.5	9.5	14.4	16.0	14.6	10.3	5.9	0.6	-3.4	5.0
10718 Väsby	-5.3	-5.6	-1.9	3.1	9.5	14.3	15.7	14.7	10.3	5.7	0.2	-3.8	4.7
10727 Untra	-4.9	-4.8	-1.4	3.2	9.3	14.6	16.1	14.8	10.4	5.9	0.6	-3.4	5.1
10733 Fagerviken	-4.4	-4.4	-1.0	3.1	8.4	13.9	15.9	14.7	10.7	6.0	1.0	-2.8	5.1
10740 Gävle	-4.8	-4.5	-1.0	3.4	9.3	14.6	16.3	14.9	10.6	6.0	0.6	-3.3	5.2
10742 Gävle A	-5.1	-5.4	-1.5	2.6	8.8	13.8	15.4	13.9	9.9	5.6	0.2	-3.8	4.6
10744 Eggegrund A	-3.1	-4.0	-1.3	2.0	6.9	12.5	15.2	14.8	11.3	7.0	2.3	-1.1	5.2
10745 Utvalnäs	-4.4	-4.2	-1.5	2.4	7.6	13.1	15.4	14.6	10.7	6.5	1.2	-2.5	4.9
10753 Västra Banken A	-3.1	-3.7	-1.4	1.8	6.0	12.0	14.7	14.4	11.2	7.1	2.6	-0.7	5.1
10810 Singö	-3.5	-4.0	-1.0	2.9	8.4	13.7	15.9	15.1	11.1	7.0	2.2	-1.6	5.5
10811 Risinge	-4.7	-4.9	-1.4	3.4	9.4	14.3	15.9	14.5	10.3	5.9	0.8	-3.2	5.0
10817 Understen	-2.3	-3.6	-1.4	1.6	6.2	11.5	15.4	15.0	11.6	7.5	3.2	0.1	5.4
10830 Grundkallen	-2.5	-3.1	-0.8	2.1	6.1	11.2	14.4	14.4	11.4	7.5	2.9	-0.2	5.3
10832 Örskär A	-3.0	-4.0	-1.4	2.3	7.5	13.1	15.7	15.1	11.4	7.2	2.6	-0.8	5.5
10864 Öregrund	-3.7	-4.4	-1.5	2.8	8.7	14.0	15.9	14.8	10.7	6.3	1.7	-1.8	5.3
11208 Rörbäcksnäs	-9.9	-9.2	-4.5	0.9	7.4	12.2	13.4	11.7	7.3	2.4	-4.5	-9.0	1.5
11217 Grundforsen	-10.2	-9.0	-4.5	0.7	7.1	12.0	13.2	11.5	7.3	2.6	-4.3	-8.9	1.5
11251 Flötningen	-12.0	-10.5	-6.4	-1.2	5.4	10.5	11.9	10.4	6.1	1.3	-5.7	-10.5	0.0
11254 Idre Fjäll A	-8.6	-8.0	-5.6	-1.3	5.1	9.9	11.4	10.0	5.7	1.4	-4.2	-6.4	0.9
11310 Sälen	-9.8	-8.6	-4.1	0.9	7.6	12.6	13.8	12.0	7.6	3.2	-3.8	-8.5	1.9
11311 Tandådalen	-9.4	-8.7	-6.0	-1.7	4.4	9.6	11.2	9.8	5.6	1.3	-4.2	-6.7	0.4
11341 Särna	-12.1	-10.5	-5.2	0.3	6.9	12.1	13.3	11.7	7.2	2.2	-5.2	-10.8	0.8
11401 Mora	-8.1	-7.4	-2.5	2.8	9.2	14.1	15.3	13.8	9.2	4.6	-1.6	-6.4	3.6
11414 Älvdalen A	-10.2	-9.0	-3.2	2.1	8.5	13.4	14.7	12.8	8.3	3.7	-3.1	-8.0	2.5
11416 Älvdalen II	-10.1	-8.7	-3.4	2.0	8.5	13.4	14.6	12.8	8.3	3.4	-3.6	-8.9	2.4
11427 Kvarnberg	-7.0	-6.5	-2.5	1.5	7.9	13.0	14.2	12.8	8.1	3.7	-1.9	-5.4	3.2
11433 Kräckelbäcken	-9.1	-8.0	-4.1	-0.2	6.3	11.1	12.3	11.1	6.6	2.0	-3.5	-7.5	1.4
11436 Ulvsjö	-9.2	-8.2	-5.2	-0.4	6.2	11.1	12.5	10.9	6.6	2.3	-4.2	-7.7	1.2
11440 Hamra	-7.9	-6.5	-3.4	1.2	7.7	12.5	13.9	12.3	7.7	3.4	-2.9	-6.4	2.6
11441 Hamra A	-7.9	-7.6	-3.6	1.0	7.4	12.3	13.6	12.2	8.0	3.2	-3.4	-6.9	2.4
11451 Lillhärda	-11.3	-9.7	-4.9	0.5	7.1	12.0	13.3	11.5	7.1	2.5	-4.7	-9.6	1.2
11463 Noppikoski	-10.1	-8.9	-4.3	1.1	7.8	13.0	14.0	12.2	7.6	3.0	-3.5	-8.1	2.0
11504 Dalstuga	-8.4	-7.7	-3.3	1.7	8.6	13.7	15.0	13.1	8.6	4.0	-2.0	-6.5	3.1
11522 Edsbyn A	-8.7	-7.9	-3.1	2.1	8.3	13.4	14.7	12.8	8.2	4.1	-2.0	-6.9	2.9
11523 Edsbyn	-7.7	-6.7	-2.3	2.6	9.0	14.1	15.4	13.7	9.1	4.6	-1.7	-6.0	3.7
11623 Röstebo	-8.4	-7.8	-2.7	2.3	8.5	13.7	14.9	13.1	8.5	4.2	-1.7	-6.6	3.2
11624 Dönje	-7.5	-6.8	-2.4	2.5	8.8	13.8	15.3	13.8	9.3	4.7	-1.6	-5.9	3.6
11643 Järvsö	-8.8	-7.4	-2.4	2.6	9.0	14.2	15.6	13.9	9.5	4.7	-1.9	-7.0	3.5
11648 Delsbo	-7.7	-6.6	-2.4	2.5	8.8	14.1	15.5	13.8	9.1	4.7	-1.3	-5.7	3.7

Temperatur 1961-1990, referensnormaler

Station	jan	feb	mar	apr	maj	jun	jul	aug	sep	okt	nov	dec	år
11649 Delsbo A	-7.6	-6.9	-2.2	2.4	8.7	14.0	15.6	13.8	9.5	4.9	-1.5	-5.7	3.8
11650 Ljusdal	-9.1	-7.8	-2.8	2.5	8.8	14.0	15.4	13.7	9.1	4.3	-2.3	-7.2	3.2
11665 Bjuråker	-7.9	-7.1	-2.7	2.6	9.0	14.2	15.9	14.3	9.4	4.9	-1.3	-5.9	3.8
11716 Söderhamn	-5.8	-5.3	-1.8	2.5	8.2	13.6	15.5	14.2	10.0	5.5	-0.2	-4.2	4.3
11733 Agö	-3.8	-4.2	-1.5	1.7	6.1	11.7	14.8	14.3	10.8	6.5	1.5	-1.9	4.7
11737 Hölick	-5.2	-5.8	-2.1	2.0	7.2	12.8	15.3	14.7	10.8	6.0	0.9	-2.7	4.5
11742 Kuggören	-4.2	-4.2	-1.6	2.1	6.6	12.5	15.0	14.5	10.5	6.4	1.2	-2.4	4.7
11743 Kuggören A	-4.5	-4.1	-1.2	2.0	6.9	11.9	15.2	14.5	10.6	6.0	1.0	-2.4	4.7
11744 Hudiksvall	-5.7	-5.1	-1.4	2.9	8.6	14.0	15.8	14.6	10.3	5.7	0.0	-3.8	4.7
11761 Storjungfrun	-3.7	-4.1	-0.7	2.0	7.0	12.8	15.6	15.1	11.2	6.0	1.2	-1.7	5.1
12206 Grövelsjön	-8.5	-7.8	-5.0	-1.3	4.9	9.9	11.1	9.9	5.7	1.5	-4.2	-7.3	0.8
12226 Tännäs A	-9.7	-8.4	-5.5	-1.1	5.2	9.8	11.1	9.8	5.8	1.4	-5.0	-7.8	0.5
12233 Ljusnedal	-12.4	-10.5	-6.5	-1.2	5.4	10.3	11.8	10.3	5.9	1.5	-6.1	-10.5	-0.2
12236 Fjällnäs	-10.8	-9.8	-6.7	-2.4	4.0	9.0	10.5	9.4	5.2	1.1	-5.6	-8.8	-0.4
12306 Dravagen A	-10.3	-8.9	-5.5	-0.4	6.4	10.9	12.5	10.8	6.4	2.0	-4.8	-7.9	1.0
12307 Lofsdalen	-10.2	-9.0	-5.4	-0.8	5.8	10.7	12.1	10.6	6.2	1.9	-4.9	-8.7	0.7
12325 Hede	-12.5	-10.4	-5.2	0.3	6.8	11.7	13.0	11.3	7.0	2.0	-5.9	-10.8	0.6
12346 Börtnan A	-11.2	-9.5	-5.2	-0.2	6.2	11.1	12.4	10.6	6.5	1.9	-5.2	-9.9	0.6
12348 Storsjö Kapell	-11.1	-9.5	-5.7	-0.8	5.4	10.5	12.0	10.7	6.3	2.1	-5.2	-9.0	0.5
12402 Sveg	-10.4	-9.0	-4.0	1.3	7.8	12.8	14.2	12.5	7.9	3.1	-4.1	-8.7	2.0
12411 Ytterhogdal	-10.8	-9.0	-3.8	1.4	7.9	12.9	14.1	12.4	7.8	3.1	-4.3	-9.1	1.9
12430 Klövsjöhöjden A	-9.1	-8.5	-5.8	-1.5	4.4	9.6	11.1	9.8	5.6	0.9	-5.1	-7.0	0.4
12432 Klövsjö	-7.0	-6.2	-3.8	0.4	6.6	11.3	12.6	11.2	7.1	3.1	-2.8	-5.5	2.2
12439 Skålan	-9.4	-8.2	-4.2	0.4	6.7	11.5	12.8	11.4	7.1	2.8	-3.9	-7.8	1.6
12502 Finneby	-9.8	-8.3	-3.7	1.4	7.9	12.9	14.2	12.5	8.0	3.4	-3.5	-8.4	2.2
12544 Hunge A	-10.3	-8.7	-4.4	0.6	7.1	12.2	13.4	12.0	7.5	3.1	-3.8	-8.1	1.7
12545 Hunge	-10.0	-8.3	-4.3	0.6	7.1	12.1	13.5	12.0	7.5	3.0	-3.8	-8.1	1.8
12629 Torpshammar A	-10.3	-8.4	-3.2	2.1	8.2	13.6	14.9	13.3	8.5	3.5	-3.1	-8.4	2.6
12630 Fränsta II	-10.8	-8.8	-3.3	2.1	8.4	13.7	15.2	13.4	8.6	3.7	-3.4	-8.8	2.5
12646 Ljungå	-11.6	-9.8	-4.5	1.1	7.5	12.5	13.9	12.1	7.6	2.8	-4.5	-9.5	1.5
12663 Fränsta	-10.1	-8.8	-2.5	2.6	8.9	14.3	15.6	13.7	9.1	3.8	-2.8	-7.8	3.0
12713 Brämön A	-5.2	-4.9	-2.0	1.6	6.7	12.0	14.7	14.2	10.4	5.9	0.5	-2.9	4.2
12714 Lörudden	-5.1	-5.3	-2.4	1.6	6.3	12.1	14.8	14.1	10.0	5.8	0.7	-3.0	4.1
12722 Sidsjö	-8.1	-7.1	-2.9	1.9	7.8	13.4	15.0	13.6	9.0	4.5	-2.0	-6.2	3.3
12724 Sundsvall	-7.5	-6.3	-2.3	2.5	8.2	13.8	15.2	13.8	9.4	4.8	-1.5	-5.7	3.6
12731 Sundsvalls Fl	-9.0	-7.9	-3.1	2.0	7.8	13.4	15.3	14.0	9.4	4.5	-2.0	-6.7	3.1
12738 Härnösand	-7.1	-6.6	-2.7	2.0	7.6	13.3	15.4	14.2	9.8	5.2	-0.6	-4.8	3.8
12760 Gran	-3.7	-4.7	-1.8	1.4	6.3	12.3	15.2	14.2	10.5	5.8	0.8	-2.0	4.5
12762 Brämö	-4.1	-4.8	-1.9	1.4	6.0	11.9	15.0	14.1	10.3	6.0	0.9	-2.3	4.4
12763 Söråker	-7.8	-6.3	-2.6	2.1	7.6	13.1	15.3	13.8	9.7	4.8	-1.7	-6.3	3.5
12837 Härnö	-5.9	-5.7	-2.6	1.7	6.6	12.5	15.0	14.1	9.8	5.5	-0.1	-3.7	3.9
12839 Lungö A	-5.8	-5.5	-2.2	1.7	6.8	12.0	14.8	14.2	10.0	5.4	-0.1	-3.6	4.0
12851 Nordvik	-7.9	-7.1	-3.0	1.9	7.5	13.3	15.1	13.9	9.5	4.8	-1.4	-5.7	3.4
12859 Ullånger	-7.8	-7.1	-3.3	1.6	7.6	13.1	14.8	13.2	8.6	4.0	-2.1	-5.8	3.1
13203 Sylarna A	-8.7	-8.8	-6.8	-3.7	1.6	6.4	8.4	7.7	3.8	0.4	-4.8	-7.0	-1.0
13218 Storlien-Visjövalen	-7.6	-7.0	-4.6	-1.3	4.6	9.3	10.7	10.0	6.0	2.2	-3.3	-6.0	1.1
13224 Duved	-9.9	-8.4	-4.5	0.3	6.3	10.9	12.3	11.1	7.0	2.6	-3.9	-7.7	1.3
13259 Edevik	-8.6	-7.7	-4.8	-0.7	4.7	9.8	11.5	10.8	6.9	3.2	-2.3	-5.6	1.4
13262 Storlien	-8.6	-7.4	-5.3	-1.1	5.0	9.8	11.1	10.7	6.4	2.1	-3.8	-6.9	1.0
13305 Höglekardalen	-9.2	-8.3	-5.1	-0.9	5.4	10.2	11.5	10.2	6.0	1.9	-4.3	-7.3	0.9

Temperatur 1961-1990, referensnormaler

Station		jan	feb	mar	apr	maj	jun	jul	aug	sep	okt	nov	dec	år
13319	Mörsil	-8.6	-7.2	-3.8	0.6	6.6	11.2	12.6	11.3	7.1	2.9	-3.1	-6.5	1.9
13320	Undersåker	-10.1	-8.3	-4.2	0.9	7.0	11.5	13.0	11.6	7.3	2.9	-3.9	-7.8	1.6
13323	Åre	-8.5	-7.0	-3.8	0.5	6.4	10.8	12.2	11.2	7.0	2.9	-3.3	-6.7	1.8
13326	Åreskutan A	-9.5	-9.9	-8.2	-5.3	-0.3	4.4	6.3	5.6	1.4	-1.8	-6.6	-8.8	-2.7
13347	Överäng	-8.7	-7.7	-4.5	-0.3	5.5	10.2	11.9	11.1	6.9	2.9	-2.8	-6.1	1.5
13350	Korsvattnet A	-10.1	-9.2	-6.8	-3.0	2.9	8.3	10.6	9.3	5.1	1.0	-5.1	-7.3	-0.4
13357	Stora Stensjön A	-9.1	-8.9	-6.5	-2.6	3.0	8.3	10.6	9.8	5.6	1.8	-4.5	-7.6	0.0
13363	Mo	-9.9	-8.2	-4.1	0.6	6.5	11.1	12.6	11.1	6.9	2.3	-4.3	-8.1	1.4
13409	Norderön	-9.2	-8.0	-4.0	1.2	7.3	12.4	13.9	12.8	8.5	4.2	-1.8	-6.3	2.6
13410	Östersund	-8.9	-7.6	-3.5	1.3	7.6	12.5	13.9	12.7	8.2	3.8	-2.4	-6.3	2.6
13411	Frösön	-8.6	-7.3	-3.6	1.0	7.2	11.8	13.4	12.3	8.0	3.8	-2.2	-6.1	2.5
13415	Rösta	-8.9	-7.5	-3.6	0.9	7.3	12.1	13.5	12.2	7.7	3.5	-2.7	-6.5	2.3
13441	Föllinge A	-9.7	-8.4	-4.3	0.2	6.7	11.5	13.1	11.5	6.9	2.6	-4.0	-8.0	1.5
13446	Föllinge-Vägskälet	-8.9	-7.7	-4.5	0.0	6.1	11.1	12.5	11.1	6.5	2.1	-4.3	-7.3	1.4
13452	Ålåsen	-8.9	-7.8	-4.4	-0.1	5.9	10.9	12.5	11.1	6.3	1.9	-4.0	-7.1	1.4
13459	Almdalen	-8.2	-7.5	-4.9	-1.2	4.7	9.8	11.3	10.1	5.6	1.5	-3.9	-6.7	0.9
13538	Sikåskälen	-8.1	-6.5	-4.2	0.2	6.4	11.3	12.8	11.2	6.6	2.1	-3.3	-6.1	2.0
13544	Hallviken	-10.4	-8.8	-4.5	0.5	6.8	11.9	13.2	11.6	6.8	2.4	-4.3	-8.3	1.4
13546	Hallhåsåsen A	-10.3	-8.7	-4.5	0.2	6.4	11.5	13.1	11.5	6.9	2.2	-4.6	-8.6	1.3
13552	Strömsund	-9.9	-8.4	-4.5	0.5	6.8	11.9	13.4	11.9	7.2	2.5	-4.2	-7.9	1.6
13602	Bispgården	-10.6	-8.8	-3.5	1.7	8.0	13.1	14.5	12.7	8.0	3.2	-3.8	-8.6	2.1
13609	Krångede A	-10.6	-8.6	-3.6	1.7	8.0	13.1	14.5	12.7	8.0	3.2	-3.9	-8.5	2.2
13636	Storfinnforsen	-10.1	-8.4	-3.9	1.2	7.6	12.9	14.3	12.6	7.9	3.2	-3.8	-7.9	2.1
13642	Junsele	-12.1	-9.9	-4.5	1.3	7.8	13.1	14.4	12.6	7.7	2.7	-4.9	-10.0	1.5
13703	Viksbacken	-11.6	-9.9	-4.4	1.9	8.0	13.5	15.0	13.2	8.5	3.2	-4.0	-9.2	2.0
13704	Kramfors-Gistgårdsön	-10.7	-9.5	-3.6	2.3	8.4	13.9	15.6	13.8	9.0	3.9	-3.6	-8.6	2.6
13708	Forse	-10.1	-8.2	-3.3	1.9	8.3	13.5	14.8	13.0	8.3	3.5	-3.6	-7.8	2.5
13710	Sollefteå	-10.2	-8.6	-2.9	2.8	9.0	14.4	15.9	14.2	9.3	4.2	-3.1	-8.0	3.1
13711	Lännäs	-10.4	-8.8	-3.5	1.9	8.1	13.6	15.1	13.4	8.7	3.6	-3.5	-8.4	2.5
13756	Tegelträsk	-10.8	-9.5	-5.5	-0.4	6.1	11.6	13.2	11.2	6.5	1.3	-5.2	-8.8	0.8
13807	Västmarkum A	-9.0	-8.2	-4.3	0.9	6.7	12.4	14.1	12.3	7.5	3.0	-3.3	-6.9	2.1
13824	Örnsköldsviks Fl	-8.8	-8.0	-4.2	1.0	7.3	12.9	15.0	13.3	8.5	3.6	-2.7	-7.0	2.6
13827	Bredbyn	-11.3	-9.6	-4.3	1.6	7.9	13.5	15.1	13.2	8.3	3.1	-4.3	-9.4	2.0
13839	Hemling A	-10.6	-9.7	-5.1	0.5	6.8	12.5	14.2	12.1	7.3	2.4	-4.3	-8.6	1.5
13840	Hemling	-10.3	-9.0	-4.7	0.7	7.1	12.6	14.2	12.3	7.6	2.6	-4.3	-8.3	1.7
13911	Skagsudde	-6.4	-6.7	-3.4	1.0	5.9	11.7	14.7	13.8	9.5	5.3	-0.3	-4.1	3.4
13912	Skagsudde A	-6.7	-6.1	-3.1	0.8	6.1	11.3	14.6	13.6	9.4	5.4	-0.3	-4.2	3.4
13920	Kasa	-7.8	-7.3	-3.7	1.2	7.0	12.7	14.7	13.2	8.7	4.1	-1.9	-5.6	2.9
13926	Järnäsklubb A	-7.0	-6.8	-3.8	0.4	6.0	11.7	14.6	13.5	9.3	4.9	-0.7	-4.5	3.1
13934	Nordmaling	-9.2	-8.7	-4.3	1.4	6.8	12.8	15.0	13.6	8.9	3.8	-2.3	-7.0	2.6
13954	Vännäs	-11.3	-10.3	-5.3	0.6	7.0	12.8	14.6	12.7	7.9	2.8	-4.4	-8.9	1.5
14020	Sydostbrotten	-4.5	-5.3	-2.8	0.9	5.2	10.9	14.7	14.2	10.2	6.0	1.4	-2.0	4.1
14036	Holmögadd	-6.0	-6.9	-4.1	0.1	5.0	10.9	14.7	14.0	9.9	5.5	0.6	-3.1	3.4
14048	Umeå Fl	-9.1	-8.6	-4.3	1.2	7.3	13.0	15.2	13.5	8.7	3.8	-2.4	-6.6	2.7
14049	Röbäcksdalen	-8.7	-8.4	-4.2	1.2	7.4	13.2	15.2	13.6	8.8	4.0	-2.3	-6.4	2.8
14050	Umeå	-8.7	-8.3	-4.0	1.4	7.6	13.3	15.6	13.8	9.0	4.0	-2.3	-6.4	2.9
14203	Björkede	-9.6	-8.5	-5.2	-0.4	5.4	10.3	12.0	10.8	6.6	2.6	-3.6	-7.0	1.1
14344	Jormlien	-10.2	-9.0	-5.0	-0.4	5.1	10.3	12.3	11.1	6.8	2.7	-3.2	-7.4	1.1
14416	Munsvattnet	-10.3	-8.9	-5.5	-1.1	4.8	9.7	11.5	10.3	5.9	1.7	-5.0	-8.1	0.4
14430	Gäddede	-9.9	-8.8	-5.0	0.0	5.8	10.6	12.6	11.5	7.2	3.0	-2.9	-6.8	1.4

Temperatur 1961-1990, referensnormaler

Station	jan	feb	mar	apr	maj	jun	jul	aug	sep	okt	nov	dec	år	
14513	Gubbhögen A	-10.9	-9.2	-4.9	0.1	6.4	11.6	13.1	11.4	6.9	2.5	-4.3	-8.4	1.2
14526	Norråker	-11.7	-9.8	-5.5	0.1	6.2	11.5	13.0	11.2	6.5	1.8	-5.3	-9.2	0.7
14528	Korssselbränna	-11.0	-9.0	-4.9	-0.1	6.1	11.6	13.1	11.4	6.6	1.8	-5.0	-9.0	1.0
14534	Högländ	-11.2	-9.3	-5.2	-0.4	5.8	11.4	12.8	11.0	6.2	1.4	-5.6	-9.2	0.7
14605	Hoting A	-11.9	-10.0	-5.1	0.4	7.0	12.5	14.0	12.3	7.4	2.8	-4.2	-9.1	1.3
14607	Hoting	-12.1	-10.2	-5.2	0.3	6.8	12.4	13.5	11.5	7.1	2.3	-5.9	-10.7	0.8
14635	Vilhelmina A	-13.7	-11.9	-6.8	-0.7	6.0	11.6	13.2	11.1	6.2	1.3	-6.2	-11.7	-0.1
14638	Laxbäcken	-13.4	-11.2	-6.4	-0.8	5.7	11.4	13.0	11.3	6.5	1.7	-5.9	-10.5	0.1
14709	Åsele A	-13.4	-11.2	-6.6	-0.4	6.3	11.7	13.3	11.1	6.5	1.5	-6.0	-11.0	0.1
14710	Åsele	-12.6	-10.6	-5.7	0.1	6.6	12.1	13.7	11.6	6.9	1.7	-5.7	-10.4	0.6
14727	Idvattnet	-13.8	-11.3	-6.4	-0.6	6.2	11.7	13.1	11.1	6.3	1.4	-6.5	-11.0	0.0
14746	Ulvoberg	-11.8	-10.6	-6.4	-1.0	5.2	10.8	12.3	10.5	5.7	0.6	-6.1	-9.5	0.0
14757	Gunnarn	-13.3	-11.1	-6.2	-0.1	6.6	12.4	14.0	11.9	6.9	1.7	-6.3	-10.9	0.5
14804	Fredrika A	-11.3	-9.9	-5.5	0.0	6.3	12.0	13.6	11.8	7.0	1.9	-5.1	-9.1	1.0
14805	Fredrika	-12.7	-11.1	-6.2	-0.2	6.6	12.3	13.9	12.0	7.0	1.8	-5.8	-10.5	0.6
14830	Kroksjö	-10.1	-9.0	-5.9	-1.1	5.4	10.8	12.4	10.6	5.9	1.0	-5.1	-8.3	0.6
14833	Lycksele A	-13.0	-11.4	-6.4	-0.2	6.7	12.7	14.2	12.0	7.0	2.0	-5.7	-11.2	0.6
14835	Lycksele	-12.6	-10.6	-5.6	0.5	7.2	12.9	14.6	12.1	7.1	1.9	-5.6	-10.2	1.0
14912	Vindelns-Sunnansjönäs	-10.8	-9.5	-4.5	1.0	7.0	12.6	14.1	12.2	7.4	2.3	-4.5	-8.8	1.5
14916	Hällnäs-Lund	-12.2	-10.8	-5.7	0.4	7.0	12.7	14.4	12.4	7.3	2.0	-5.2	-10.0	1.0
14934	Petisträsk A	-12.7	-11.4	-6.8	-0.6	6.3	12.3	14.1	12.0	6.9	1.9	-5.4	-10.0	0.5
14954	Norsjö	-12.4	-10.7	-6.1	-0.2	6.6	12.2	14.0	11.7	6.8	1.5	-5.6	-10.0	0.7
14956	Norsjö A	-11.8	-10.7	-6.2	-0.6	6.0	12.0	13.7	11.5	6.6	1.6	-5.6	-9.5	0.6
14957	Storliden	-10.9	-9.8	-5.8	-0.9	5.7	12.0	13.5	11.6	6.3	1.2	-5.1	-9.0	0.7
14961	Kulbäcksliden	-12.5	-10.6	-5.7	0.9	7.4	13.1	14.8	12.5	7.4	2.1	-5.1	-10.2	1.2
15027	Västanträsk	-10.1	-9.1	-5.0	0.4	6.9	12.8	14.7	12.6	7.8	2.6	-3.7	-7.7	1.9
15045	Skellefteå	-10.2	-8.7	-4.2	1.2	7.6	13.6	15.7	13.5	8.5	3.2	-3.4	-7.5	2.5
15122	Lövånger	-9.4	-9.0	-4.9	0.5	6.3	12.1	14.6	12.9	8.2	3.6	-2.5	-6.7	2.1
15128	Bjuröklubb A	-8.1	-8.1	-4.6	0.1	5.6	11.7	14.5	13.4	8.7	4.4	-1.3	-5.3	2.3
15129	Bjuröklubb	-8.2	-8.3	-4.8	0.0	5.5	11.7	14.6	13.5	9.0	4.3	-1.2	-5.3	2.6
15138	Skellefteå Fl	-10.7	-9.5	-5.1	1.0	7.7	13.7	15.8	13.5	8.4	3.1	-3.5	-8.1	2.2
15155	Furuögrund	-10.1	-9.1	-4.8	0.6	6.7	12.6	15.1	13.1	8.3	3.3	-3.2	-7.5	2.1
15164	Ursviken	-10.4	-9.3	-4.6	1.6	8.2	14.3	16.1	13.7	8.4	3.5	-3.3	-7.9	2.5
15472	Klimpfjäll	-11.8	-10.8	-6.9	-2.4	3.6	9.0	10.9	9.5	5.2	0.9	-6.0	-9.6	-0.7
15473	Stekenjokk A	-12.8	-11.3	-9.2	-5.5	-0.4	4.9	7.9	6.7	2.6	-2.1	-7.6	-9.0	-3.0
15486	Abelvattnet A	-12.4	-11.6	-8.1	-3.7	2.3	7.9	10.4	9.4	5.2	0.6	-6.2	-10.1	-1.4
15571	Blaikliden	-12.1	-10.5	-6.7	-1.7	4.5	10.0	11.6	9.8	5.2	0.6	-6.3	-9.9	-0.4
15579	Gielas A	-14.3	-12.1	-7.6	-2.5	3.5	8.7	10.7	9.4	4.6	0.2	-7.1	-11.8	-1.5
15590	Boksjö	-12.2	-10.4	-6.6	-1.7	4.2	9.7	11.5	10.0	5.5	0.9	-5.9	-9.9	-0.4
15591	Tärnaby	-13.7	-11.6	-7.2	-1.8	4.4	9.6	11.4	10.0	5.5	0.9	-6.7	-10.6	-0.8
15594	Hemavan	-12.7	-10.8	-6.6	-1.7	4.2	9.3	11.2	10.0	5.6	1.3	-5.9	-10.2	-0.5
15596	Hemavan-Giertevarto A	-11.5	-9.1	-7.9	-3.9	1.6	7.2	9.3	8.1	4.0	-0.5	-6.3	-9.0	-1.5
15673	Långvattnet	-12.6	-10.6	-6.2	-1.0	5.5	11.1	12.8	11.1	6.4	1.4	-6.2	-10.3	0.1
15677	Dikanäs	-12.4	-10.2	-6.3	-1.1	5.1	10.5	12.1	10.3	5.6	0.8	-6.4	-10.3	-0.2
15679	Dikanäs-Skansnäs	-12.8	-11.0	-6.9	-1.7	4.6	10.1	11.7	9.9	5.2	0.4	-6.9	-10.6	-0.7
15685	Danasjö	-11.0	-9.9	-6.8	-2.4	3.7	9.4	11.2	9.5	4.7	-0.1	-6.0	-8.9	-0.5
15694	Vindel-Björkheden	-15.6	-13.0	-7.6	-1.6	4.9	10.7	12.7	10.9	5.9	0.6	-8.1	-13.0	-1.1
15699	Ammarnäs	-14.4	-12.2	-7.1	-1.6	4.7	10.3	12.2	10.5	5.9	0.9	-7.6	-12.1	-0.9
15772	Stensele	-12.9	-10.8	-6.0	-0.3	6.2	11.8	13.5	11.6	6.8	1.7	-5.7	-10.4	0.5
15786	Sorsele	-14.9	-12.5	-7.1	-0.8	5.8	11.8	13.6	11.5	6.4	0.9	-7.6	-12.4	-0.4

Temperatur 1961-1990, referensnormaler

Station	jan	feb	mar	apr	maj	jun	jul	aug	sep	okt	nov	dec	år
15787 Buresjön A	-13.9	-12.0	-7.1	-1.3	5.3	11.2	12.9	10.7	5.8	0.4	-7.2	-12.1	-0.6
15793 Vindel-Storsjö	-14.8	-12.4	-7.4	-1.4	5.0	10.8	12.9	11.2	6.3	1.2	-7.3	-12.5	-0.7
15874 Malå-Brännan A	-12.5	-10.7	-6.2	-0.7	5.7	11.6	13.3	11.2	6.3	1.0	-6.0	-10.1	0.3
15875 Malåträsk	-13.4	-11.8	-6.8	-0.7	6.1	12.3	14.0	11.9	6.9	1.5	-6.4	-10.9	0.2
15885 Storberg	-13.7	-11.9	-7.6	-1.6	4.7	11.0	12.6	10.6	5.3	0.1	-7.4	-11.4	-0.8
15899 Abraur	-15.0	-13.3	-8.3	-1.7	5.0	11.2	13.0	10.8	5.7	-0.2	-8.2	-13.3	-1.2
15977 Glommersträsk	-10.7	-9.5	-5.8	-0.7	5.8	11.6	13.2	11.1	6.1	1.0	-5.5	-8.8	0.7
15988 Arvidsjaur A	-13.3	-11.3	-7.0	-1.2	5.5	11.8	13.4	11.2	6.2	0.7	-6.7	-10.6	-0.1
15997 Suddesjaur	-14.7	-12.6	-7.6	-1.5	5.1	11.4	13.4	11.1	6.0	0.8	-7.5	-12.1	-0.7
16074 Fällfors	-10.9	-9.5	-5.4	0.2	6.6	12.3	14.1	12.0	6.8	1.9	-4.5	-8.6	1.2
16075 Fällfors A	-10.9	-9.5	-5.4	0.2	6.6	12.3	14.1	12.0	6.8	1.9	-4.5	-8.6	1.2
16079 Myrheden	-14.7	-12.5	-7.2	-0.6	6.3	12.2	13.9	11.4	6.3	0.6	-7.3	-12.3	-0.3
16089 Älvsbyn M	-13.7	-12.0	-6.2	-0.1	7.1	13.0	15.1	12.5	7.2	1.2	-6.2	-11.4	0.6
16096 Vidsel	-13.7	-11.7	-6.3	0.2	7.0	13.0	14.9	12.4	6.9	1.2	-6.8	-11.3	0.5
16097 Vidsel A	-13.4	-11.7	-6.6	-0.2	6.6	12.9	14.5	12.1	7.0	1.1	-6.6	-11.6	0.3
16168 Sunderbyn	-13.2	-11.9	-6.5	0.2	6.9	13.1	15.1	12.8	7.6	2.1	-5.4	-10.6	0.8
16171 Pite-Rönnskär A	-9.3	-9.2	-5.6	-0.6	5.2	11.0	14.4	13.2	8.7	4.1	-2.0	-6.3	2.0
16178 Haraholmen	-10.4	-9.9	-5.7	-0.1	5.3	12.2	15.0	13.6	8.7	3.8	-2.6	-7.5	1.9
16179 Piteå	-11.1	-9.9	-5.1	0.9	7.3	13.7	16.0	13.9	8.7	3.3	-3.7	-8.5	2.1
16191 Älvsbyn A	-14.2	-12.4	-6.8	-0.1	7.1	13.1	14.7	12.3	7.2	1.7	-6.5	-12.0	0.3
16194 Boden	-11.6	-11.3	-5.6	0.5	7.5	13.5	16.3	13.3	8.1	2.3	-5.1	-9.6	1.7
16279 Rödskallen A	-9.3	-10.4	-6.7	-1.1	4.0	10.7	14.7	13.7	9.3	4.8	-0.9	-5.9	1.9
16280 Farstugrunden	-8.2	-8.7	-5.5	-0.8	4.0	10.7	14.2	13.5	9.2	4.8	-0.7	-4.7	2.3
16286 Luleå Fl	-11.5	-10.7	-6.0	0.1	6.4	13.0	15.5	13.6	8.3	3.0	-4.0	-9.0	1.6
16288 Luleå	-12.2	-11.0	-6.0	0.3	6.6	13.0	15.4	13.3	8.0	2.6	-4.5	-9.7	1.3
16297 Högsön	-13.7	-12.5	-7.2	-0.3	6.6	13.0	15.1	12.9	7.6	2.0	-5.7	-11.2	0.6
16298 Orrbyn	-14.2	-12.9	-7.1	-0.2	6.7	13.0	15.1	12.8	7.5	1.6	-6.4	-11.9	0.3
16369 Kalix	-13.2	-11.9	-7.2	-0.5	6.2	12.5	14.9	12.9	7.7	2.1	-4.8	-10.4	0.7
16390 Storön A	-11.3	-11.0	-7.1	-1.8	4.5	11.6	15.3	13.4	8.8	3.9	-2.6	-8.0	1.3
16392 Storöhamn	-11.7	-11.3	-6.8	-0.7	5.3	12.0	14.6	13.0	8.2	3.1	-3.5	-8.9	1.1
16395 Haparanda	-12.1	-11.4	-6.8	-0.5	6.1	12.8	15.4	13.2	8.0	2.5	-4.2	-9.5	1.1
16681 Jäckvik	-14.8	-13.0	-8.2	-2.3	4.1	9.9	12.0	10.3	5.6	0.5	-7.2	-12.0	-1.3
16687 Vuoggatjålme	-15.1	-13.1	-8.7	-2.7	3.4	9.0	11.4	9.9	5.3	0.3	-8.0	-12.6	-1.7
16690 Mierkenis	-13.9	-12.2	-9.2	-4.1	2.0	7.7	10.2	8.8	4.3	-0.5	-8.4	-11.8	-2.3
16691 Mierkenis A	-13.1	-11.7	-8.6	-3.7	2.2	7.7	10.3	8.9	4.0	-0.8	-8.1	-10.5	-2.0
16771 Arjeplog A	-13.9	-12.1	-7.4	-1.6	4.9	10.8	12.8	11.0	6.1	0.8	-6.9	-12.5	-0.7
16773 Laisvallsby	-15.4	-13.1	-7.9	-2.1	4.2	10.1	12.3	10.4	5.6	0.6	-7.8	-13.0	-1.3
16786 Stenudden	-15.9	-13.8	-9.3	-3.4	2.8	9.3	12.0	10.2	5.3	0.1	-8.1	-13.3	-2.0
16798 Kvikkjokk-Årrenjarka	-16.0	-13.2	-8.3	-1.7	4.8	10.6	12.9	11.1	5.6	0.0	-8.2	-14.0	-1.4
16988 Jokkmokk	-16.7	-14.1	-8.3	-1.2	5.5	12.0	14.3	11.8	6.1	0.3	-8.8	-13.8	-1.1
17067 Harads	-15.3	-13.5	-6.2	0.5	7.4	13.4	15.4	12.7	7.2	1.5	-7.4	-12.9	0.2
17079 Sudok	-16.2	-14.2	-7.9	-0.7	6.1	12.1	13.9	11.3	5.9	0.1	-8.6	-13.8	-1.0
17085 Murjek	-14.3	-12.4	-7.2	-0.9	5.9	12.0	14.0	11.6	6.2	0.2	-7.8	-12.5	-0.4
17086 Jokkmokk A	-15.0	-11.8	-7.0	-0.6	5.5	11.5	13.6	11.3	6.0	0.5	-8.1	-12.7	-0.6
17093 Nattavaara A	-15.0	-13.9	-8.6	-2.0	5.0	11.3	13.4	10.9	5.6	-0.4	-8.6	-13.5	-1.3
17179 Lakaträsk A	-14.5	-12.5	-7.4	-0.6	6.1	12.3	14.0	11.8	6.4	0.5	-7.0	-12.9	-0.3
17181 Pälkem	-11.8	-10.7	-6.5	-1.0	5.7	11.8	13.9	11.6	6.3	0.7	-5.8	-9.7	0.4
17182 Pälkem M	-12.0	-11.0	-6.8	-1.0	5.6	11.7	13.8	11.5	6.1	0.5	-6.0	-9.8	0.2
17192 Nattavaara By	-14.7	-12.8	-8.2	-1.7	5.1	11.3	13.4	11.0	5.6	-0.4	-8.0	-12.5	-1.0
17277 Svartbyn A	-14.1	-12.1	-7.2	-0.5	6.6	12.9	14.9	12.6	7.1	1.5	-5.8	-12.0	0.3

Temperatur 1961-1990, referensnormaler

Station	jan	feb	mar	apr	maj	jun	jul	aug	sep	okt	nov	dec	år
17279 Överkalix-Svartbyn	-14.2	-12.6	-7.0	-0.2	6.8	13.0	15.1	12.7	7.1	1.3	-6.6	-12.1	0.3
17280 Överkalix	-14.1	-12.8	-6.6	-0.4	6.7	13.0	15.3	12.8	7.3	1.1	-5.3	-10.9	0.5
17294 Paharova A	-13.4	-11.9	-6.7	-0.8	5.8	12.0	14.0	11.8	6.3	0.3	-6.9	-11.1	-0.1
17381 Övertorneå	-13.5	-12.1	-6.9	-0.5	6.6	13.0	15.0	12.6	7.1	1.3	-6.0	-11.3	0.4
17390 Ylinenjärvi A	-14.8	-12.9	-7.8	-1.0	5.9	12.3	14.2	11.7	6.3	0.6	-6.6	-12.6	-0.4
17396 Korpilombolo M	-14.0	-12.5	-7.2	-0.9	6.3	12.5	14.5	11.9	6.4	0.1	-7.2	-12.1	-0.2
17792 Ritsem	-11.4	-10.8	-7.8	-3.4	2.7	8.5	11.1	10.0	5.5	0.5	-5.1	-9.4	-0.8
17793 Ritsem A	-11.5	-10.2	-8.2	-3.7	2.2	7.9	10.7	9.4	5.3	0.4	-5.3	-8.8	-1.0
17874 Aktse	-13.0	-11.4	-7.4	-2.5	3.7	9.4	11.7	9.7	4.4	-0.6	-7.5	-11.3	-1.1
17879 Aluokta	-14.8	-13.0	-8.7	-2.3	4.1	9.9	12.2	10.2	5.2	-0.1	-7.8	-12.6	-1.5
17885 Satis A	-13.0	-12.2	-8.3	-2.9	3.6	9.3	11.9	10.1	5.1	0.6	-6.2	-11.2	-1.1
17886 Stora Sjöfallet A	-12.8	-10.9	-8.2	-3.0	2.9	8.2	11.2	10.3	5.8	1.1	-5.8	-9.1	-0.8
17897 Tarfala A	-12.3	-11.3	-10.2	-7.1	-1.6	3.9	7.1	5.7	0.8	-4.2	-8.2	-10.7	-4.0
17974 Älloluokta	-16.1	-13.8	-8.9	-2.3	4.2	10.3	12.6	10.6	5.5	-0.3	-9.0	-14.0	-1.8
17995 Nikkaluokta	-16.7	-14.6	-10.2	-3.7	3.2	9.4	11.7	9.7	4.5	-1.4	-9.8	-14.2	-2.7
17996 Nikkaluokta A	-15.4	-14.4	-10.1	-3.8	3.1	9.1	11.5	9.5	4.4	-1.2	-10.4	-13.9	-2.6
18074 Gällivare Fl	-14.3	-13.3	-8.1	-1.3	5.6	11.9	13.9	11.2	5.6	-0.7	-8.6	-12.1	-0.9
18075 Malmberget	-13.3	-11.7	-7.5	-1.7	4.9	11.1	13.3	10.9	5.5	-0.4	-7.4	-11.1	-0.6
18076 Gällivare A	-14.3	-12.5	-8.4	-1.9	5.0	11.0	13.0	10.7	5.6	-0.6	-8.1	-12.2	-1.1
18077 Latnivaara A	-15.1	-13.4	-9.4	-3.1	3.6	9.7	11.8	9.5	4.4	-1.7	-8.8	-13.0	-2.1
18094 Kiruna Fl A	-13.9	-12.5	-8.7	-3.2	3.4	9.6	12.0	9.8	4.6	-1.4	-8.1	-11.9	-1.7
18189 Svappavaara	-15.4	-13.5	-8.4	-2.0	4.7	10.7	13.1	10.7	5.3	-0.7	-8.5	-13.4	-1.5
18190 Vittangi	-17.1	-15.0	-9.2	-2.1	5.0	11.3	13.4	10.9	5.3	-1.1	-9.7	-15.2	-2.0
18197 Esrange	-15.6	-13.7	-9.0	-2.6	4.2	10.4	12.8	10.3	4.7	-1.3	-9.4	-13.9	-1.9
18272 Kompelusvaara	-12.1	-11.1	-6.8	-1.1	5.6	11.7	13.7	11.4	6.1	0.2	-6.2	-10.4	0.1
18281 Saittarova A	-13.6	-12.3	-7.1	-1.3	5.3	11.4	13.6	11.4	5.9	0.2	-7.5	-11.6	-0.5
18291 Parkalompolo A	-15.5	-13.7	-8.6	-2.8	3.9	10.4	12.8	10.3	4.8	-1.2	-8.6	-13.0	-1.8
18293 Lainio	-14.9	-13.4	-8.6	-2.6	4.3	10.7	13.0	10.7	5.2	-1.1	-8.5	-13.1	-1.5
18376 Pajala	-14.7	-13.1	-7.7	-1.2	5.9	12.0	14.1	11.5	6.0	-0.1	-7.7	-12.8	-0.6
18398 Muodoslompolo	-15.7	-13.8	-8.5	-2.1	5.0	11.4	13.7	11.0	5.5	-1.1	-8.7	-13.9	-1.4
18879 Abisko A	-11.9	-10.9	-7.9	-2.8	3.1	8.4	11.2	9.8	5.3	0.0	-5.1	-8.8	-0.8
18880 Abisko	-11.9	-10.9	-7.9	-2.8	3.1	8.4	11.0	9.7	5.2	0.3	-5.0	-9.1	-0.8
18881 Vassijaure	-12.6	-11.8	-8.8	-4.3	0.5	7.4	9.7	8.8	4.1	-0.1	-5.8	-10.6	-2.0
18882 Katterjåkk	-11.9	-11.2	-9.0	-4.2	1.4	7.2	10.4	9.0	4.2	-0.8	-5.9	-9.3	-1.7
18883 Riksgränsen	-11.4	-10.5	-8.1	-3.8	2.0	7.2	10.1	8.9	4.5	-0.5	-5.6	-9.6	-1.4
18972 Rensjön A	-13.8	-13.2	-9.7	-4.3	2.0	8.7	11.2	9.2	4.4	-1.8	-9.6	-12.4	-2.4
18976 Torneträsk	-12.7	-11.7	-8.2	-2.8	3.4	9.2	11.7	10.1	5.3	0.0	-5.7	-10.4	-1.0
18978 Kattuvuoma	-15.4	-13.5	-9.5	-3.5	3.5	9.4	12.1	10.2	5.1	-0.9	-8.0	-13.3	-2.0
19190 Naimakka	-15.8	-14.3	-10.2	-4.2	2.6	9.1	11.8	9.7	4.4	-1.9	-9.1	-13.7	-2.6
19191 Naimakka A	-15.9	-14.6	-10.6	-4.8	2.0	8.7	11.6	9.2	4.2	-1.6	-9.9	-14.6	-3.0
19271 Lannavaara	-15.9	-14.4	-9.6	-3.3	3.5	10.1	12.5	10.1	4.8	-1.8	-9.3	-13.8	-2.3
19283 Karesuando	-16.1	-14.6	-10.0	-3.7	3.4	10.3	12.8	10.4	5.0	-1.6	-9.1	-14.0	-2.3

Tabell 2

Nederbörd 1961-1990, referensnormaler

Station	jan	feb	mar	apr	maj	jun	jul	aug	sep	okt	nov	dec	år
5223 Falsterbo	36	25	32	35	38	44	52	50	46	46	46	41	491
5235 Malmö A	49	30	40	38	41	52	61	58	59	57	61	58	602
5252 Landskrona	45	26	39	38	43	53	67	59	61	52	60	53	594
5255 Ven	43	25	38	37	40	49	73	58	56	49	55	50	571
5266 Säbyholm	41	24	35	34	36	46	64	52	55	49	55	50	541
5319 Beddingestrand	54	34	43	40	42	55	65	60	65	63	71	63	654
5320 Smygehuk	47	31	38	37	42	55	59	58	62	60	62	53	602
5323 Trelleborg	40	26	33	33	37	45	50	49	53	49	52	49	515
5325 Jordberga	53	33	41	37	39	48	59	60	59	59	68	62	617
5326 Ystad	49	34	40	38	43	50	59	57	63	59	70	60	622
5327 Köpinge	55	35	39	38	40	48	61	57	61	61	75	64	634
5328 Skurup	57	36	43	38	40	54	64	59	65	65	76	66	662
5329 Vellinge	49	28	42	40	40	55	61	59	63	60	61	57	605
5330 Sturup	59	36	48	41	42	62	67	60	70	67	76	69	697
5331 Börringekloster	58	33	45	45	46	58	63	66	73	67	75	64	693
5332 Tomelilla	56	37	45	41	42	55	71	60	66	70	77	65	681
5333 Kläggeröd	65	41	50	45	47	60	72	66	72	70	80	72	742
5334 Simontorp	65	42	51	46	44	63	70	66	72	72	86	78	754
5335 Lyngby	53	32	42	40	39	52	66	58	62	60	67	62	631
5336 Malmö	46	29	38	35	38	47	55	54	54	53	56	56	562
5337 Malmö II	42	26	35	35	39	50	54	55	51	51	52	50	539
5338 Björnstorp	53	33	42	39	41	56	67	66	65	66	68	63	659
5339 Alnarp Fruktavd	44	27	37	37	40	50	61	56	59	56	60	52	578
5340 Lövestad	53	37	43	39	43	55	67	60	60	62	74	65	657
5341 Vomb	54	32	45	41	45	60	76	63	66	65	72	64	674
5342 Brandstad	61	40	51	44	47	63	77	67	71	74	82	75	745
5343 Lund	54	33	45	40	45	56	70	65	64	60	69	65	666
5347 Örtofta	51	29	41	41	43	55	69	60	60	61	71	60	642
5348 Kävlinge	54	33	45	41	43	55	67	60	62	61	71	62	655
5350 Hörby	59	39	49	44	45	57	72	59	63	67	75	70	699
5351 Trollenäs	56	35	47	42	44	58	75	63	68	66	75	67	695
5352 Älmhult	69	50	57	49	48	61	85	65	75	81	95	82	816
5353 Hörby A	57	36	47	42	43	56	73	60	66	65	73	67	685
5354 Stehag	64	38	52	45	42	58	79	64	72	71	79	73	736
5355 Friggestad	64	45	50	47	48	58	78	60	69	71	84	71	746
5356 Svalöv	51	30	47	41	44	58	75	67	67	69	75	64	687
5357 Knopparp	67	43	54	49	52	65	85	69	77	75	83	75	793
5363 Hököpinge	43	27	36	34	38	47	55	52	51	51	54	51	537
5364 Alnarp	43	26	35	34	37	47	55	53	53	50	53	50	535
5365 Björka	59	40	49	43	45	60	74	64	68	68	78	72	721
5372 Staffanstorp	51	31	41	39	42	52	63	60	62	60	65	60	626
5423 Sandhammaren	50	32	38	37	37	42	57	53	54	54	69	54	575
5429 Skillinge A	45	30	35	33	35	42	55	49	53	53	61	53	545
5430 Bollerup	50	35	42	39	37	46	59	52	60	62	72	63	618
5431 Hammenhög	62	43	48	43	40	47	61	58	63	69	84	72	690
5433 Simrishamn	57	33	42	39	38	46	61	49	62	60	72	57	614
5434 Stiby	52	34	41	38	39	49	63	56	61	62	71	61	626
5438 Rörum	51	34	41	37	41	50	65	55	59	61	71	57	620
5439 Sankt Olof	66	47	55	49	47	63	73	62	66	74	89	74	766
5440 Stenshuvud	54	36	44	42	42	50	65	55	60	63	71	59	641

Nederbörd 1961-1990, referensnormaler

Station	jan	feb	mar	apr	maj	jun	jul	aug	sep	okt	nov	dec	år	
5441	Brösarp	62	41	49	46	49	60	78	67	73	72	81	71	748
5442	Vitemölla	45	31	38	35	39	43	62	51	52	53	58	48	561
5443	Hallamölla	73	49	59	54	49	61	73	63	71	77	97	83	809
5446	Södra Lökaröd	73	50	59	55	54	55	79	67	74	79	94	79	817
5455	Kristianstad-Everöd	48	32	36	35	41	47	62	49	55	49	60	50	565
5458	Ugerup	41	30	33	33	39	44	65	51	52	49	54	44	533
5472	Åhus	39	26	31	30	34	39	54	43	47	45	50	42	480
6200	Skromberga	61	38	54	46	50	67	85	73	77	72	79	73	774
6201	Reymersholm	38	25	35	33	37	50	63	56	55	49	53	46	540
6202	Helsingborg II	55	34	49	44	47	65	86	73	75	68	74	67	737
6203	Helsingborg	41	25	37	36	39	48	66	58	55	51	56	49	558
6204	Helsingborg A	50	31	44	40	43	59	78	67	68	61	67	61	669
6205	Bjuv	56	33	49	41	44	65	83	71	74	68	73	67	724
6208	Hasslarp	50	32	44	39	41	61	77	64	67	61	68	60	663
6209	Mariedal	41	26	37	34	37	57	73	64	63	55	57	52	600
6211	Rögle	41	27	39	35	36	55	70	62	62	54	55	49	588
6212	Tånga	39	27	37	36	43	58	81	70	65	58	60	55	627
6215	Louisefred	42	28	43	40	45	61	79	75	70	64	67	55	668
6218	Barkåkra	49	32	45	39	43	64	79	74	70	66	71	62	694
6219	Kullen	44	28	39	37	39	46	60	61	56	50	57	50	566
6220	Hjärnarp	60	39	53	46	48	68	89	81	79	76	83	72	792
6222	Baramossa	80	52	71	61	58	81	114	98	105	107	120	101	1046
6223	Killebäckstorp	49	35	46	40	43	57	80	78	70	68	73	62	699
6226	Hallands Väderö A	46	29	40	36	38	52	69	64	62	57	63	55	611
6227	Hov	56	36	50	44	46	65	86	77	76	71	78	69	753
6240	Halmstad	62	38	51	43	45	64	82	86	89	80	82	74	796
6241	Halmstads Fl	54	32	45	39	42	61	71	86	79	66	71	60	703
6248	Oskarström	83	54	70	55	51	81	95	108	107	102	109	100	1014
6252	Falkenberg	57	35	45	39	44	54	68	80	76	75	71	65	709
6254	Åstrilt	92	61	75	61	61	80	106	102	115	114	124	110	1101
6255	Glommen	55	35	43	38	44	52	68	68	73	70	68	59	674
6256	Jonstorp	63	39	50	45	49	64	85	86	91	88	87	73	816
6257	Abild	89	56	69	55	60	78	106	107	114	112	113	97	1053
6259	Morup	52	32	42	39	44	58	69	82	77	76	70	62	702
6263	Hallands Väderö	44	28	39	35	37	49	65	61	60	56	60	53	585
6271	Ängelholm	55	35	49	42	46	65	82	74	74	70	77	66	733
6272	Boarp	68	44	62	53	57	79	105	92	93	87	94	85	917
6301	Gillastig	76	46	63	52	50	71	88	72	86	87	94	89	873
6302	Åkeboda	64	39	48	42	46	53	72	57	66	67	77	67	699
6303	Sösdala	71	45	55	48	46	62	79	60	72	72	86	78	773
6304	Vinslöv	57	34	43	39	42	55	70	53	62	60	66	57	635
6305	Ljungbyhed	69	42	57	51	49	70	90	70	83	80	89	81	831
6306	Vanneberga	63	38	49	44	43	56	74	59	65	66	74	63	694
6307	Klippan	61	39	51	45	45	67	84	63	72	68	76	71	742
6308	Hässleholm	63	39	47	44	42	55	74	56	68	67	75	67	702
6314	Röke	72	43	58	52	51	69	88	74	85	78	90	82	840
6317	Örkelljunga	82	52	65	58	55	75	97	84	96	92	104	99	959
6322	Osby	61	38	48	44	44	64	77	67	71	65	69	65	712
6323	Skånes Fagerhult	58	39	49	43	46	59	81	77	72	68	76	67	736
6328	Markaryd	67	45	57	49	51	68	96	72	83	77	84	79	818

Nederbörd 1961-1990, referensnormaler

Station	jan	feb	mar	apr	maj	jun	jul	aug	sep	okt	nov	dec	år	
6330	Majenfors	74	48	66	54	52	78	108	82	92	84	95	94	926
6332	Knäred	77	49	69	53	52	84	118	89	97	88	97	96	969
6333	Strömsnäsbruk	70	42	59	49	47	63	93	76	82	77	85	78	820
6334	Genevad	57	35	51	43	46	67	95	86	81	68	75	68	773
6335	Långhult	89	56	73	58	57	87	112	97	104	97	106	107	1041
6342	Brunnshult	94	60	76	61	55	83	110	106	119	106	126	113	1109
6343	Vrå	81	52	67	56	56	79	105	94	101	92	104	95	980
6344	Simlångsdalen	88	57	74	57	55	77	109	101	112	104	117	106	1057
6345	Singeshult	93	60	77	62	56	79	109	99	110	104	122	108	1077
6346	Skeen	74	47	61	52	52	73	100	82	89	81	98	91	900
6348	Havraryd	98	62	79	61	59	86	111	111	118	113	128	116	1143
6349	Bolmen	69	44	54	47	49	63	83	78	80	74	88	78	810
6350	Ljungby	64	42	53	46	48	63	84	73	82	67	78	69	766
6351	Ljungby A	57	37	46	41	44	57	76	68	74	64	73	64	700
6353	Fröslida	101	66	81	66	67	89	119	117	125	118	129	115	1193
6354	Femsjö	82	53	66	55	55	76	101	95	102	96	107	95	983
6355	Bakarebo	65	41	52	45	47	62	83	75	81	73	83	73	778
6356	Seglehult	74	48	60	50	55	71	89	89	97	87	98	82	901
6360	Torup	91	59	71	57	58	77	100	102	113	108	120	105	1051
6371	Röslöv	61	39	47	43	45	55	74	60	67	66	75	65	696
6372	Egernahult	85	53	71	58	57	83	113	98	104	96	106	101	1024
6373	Högaryd	90	57	75	59	59	83	113	104	113	104	117	104	1079
6400	Ovesholm	57	37	44	43	46	54	71	55	62	61	69	62	664
6401	Tosteberga	37	27	31	30	37	40	58	49	48	48	50	40	494
6402	Hanö A	40	30	35	31	35	37	55	41	53	46	49	43	496
6403	Kristianstad	48	33	36	36	42	47	64	50	55	51	54	46	562
6404	Karpalund	50	31	37	37	41	46	64	49	55	52	59	50	570
6405	Bäckaskog	38	27	31	30	40	43	62	51	54	48	52	42	519
6406	Sölvesborg	44	31	37	35	38	40	60	52	56	52	56	48	551
6407	Bromölla	44	30	35	33	38	42	59	54	55	51	58	47	547
6408	Norra Ströö	57	35	45	43	47	59	74	57	65	62	66	59	667
6409	Gammalstorp	54	36	44	41	41	48	72	54	65	60	68	58	639
6411	Norjeby	45	29	36	34	37	42	64	52	58	52	56	49	553
6412	Grundsjön	63	42	48	43	45	53	73	62	72	67	73	64	705
6413	Karlshamn	48	31	38	36	40	45	63	48	57	51	58	49	563
6414	Villands Vånga	56	36	45	38	43	47	66	55	63	63	68	59	639
6415	Knislinge	51	31	43	37	41	51	68	55	56	56	58	52	599
6417	Olofström	61	39	47	44	43	50	69	63	68	63	69	61	676
6420	Grimsmåla	59	39	46	43	46	58	78	61	71	64	72	63	699
6421	Hemsjö	58	39	46	43	42	52	73	57	66	62	71	62	670
6422	Gyngamåla	57	40	46	41	46	55	79	61	71	68	74	64	703
6425	Olastorp	62	40	49	46	49	57	78	65	75	67	75	66	728
6429	Urshult-Kunninge	57	38	45	42	46	54	75	59	69	63	69	61	676
6433	Ekefors	51	34	41	40	44	51	76	61	68	57	61	55	637
6437	Länshult	58	38	47	43	45	61	79	66	79	69	72	64	722
6438	Pjätteryd	63	41	49	43	44	65	80	71	79	67	72	65	740
6440	Uråsa	48	33	40	39	45	50	73	58	65	55	60	51	615
6441	Hyltan	48	33	40	39	44	56	76	64	71	59	60	54	643
6445	Ingelstad	50	34	40	38	45	51	75	59	65	55	60	53	625
6450	Ohs	50	33	41	39	43	58	75	58	70	55	59	53	635

Nederbörd 1961-1990, referensnormaler

Station	jan	feb	mar	apr	maj	jun	jul	aug	sep	okt	nov	dec	år	
6451	Växjö A	49	33	39	37	44	53	72	56	67	55	60	53	618
6452	Växjö	52	35	41	40	48	55	77	57	71	58	63	56	653
6455	Åby	53	33	43	41	47	57	77	70	76	62	70	59	687
6458	Härlöv	52	32	40	39	49	56	77	65	72	60	62	52	655
6462	Ryd	55	37	44	40	46	53	75	59	70	62	68	59	669
6464	Väckelsång	51	35	41	39	46	50	76	60	69	59	63	55	642
6502	Ungskär	47	30	31	32	36	35	53	44	52	48	58	48	515
6510	Karlskrona	44	29	33	29	30	35	50	43	50	51	55	46	499
6512	Lyckeby	53	36	39	37	41	44	64	54	63	56	67	57	610
6513	Marielund	51	33	38	35	38	42	58	50	57	55	62	58	575
6514	Törneryd	53	35	36	37	38	44	66	52	64	59	66	56	605
6515	Hoby	55	36	40	37	41	47	69	50	63	61	69	58	624
6516	Bredåkra	54	35	38	37	42	46	68	56	64	63	72	56	631
6520	Tvingelshed	64	44	45	37	45	46	65	56	65	64	80	65	671
6525	Torsås	51	36	36	36	37	44	61	52	54	48	62	53	569
6527	Mjuamåla	59	41	47	43	49	56	77	60	71	66	74	64	705
6530	Konga	54	37	44	42	46	52	71	54	66	61	68	60	654
6536	Emmaboda	46	33	36	35	43	50	73	51	58	54	59	51	586
6537	Stångsmåla	50	35	40	42	46	48	74	58	66	57	63	57	636
6539	Linneryd	44	32	37	39	45	50	71	53	62	55	56	51	593
6544	Nybro	44	34	34	35	41	45	69	52	55	49	53	48	558
6545	Lessebo	46	31	36	35	45	54	76	59	66	55	57	52	611
6550	Orrefors	42	31	33	33	39	46	66	52	56	48	54	46	546
6553	Gullaskröv	53	39	38	40	44	49	66	53	64	52	59	57	614
6556	Herråkra	52	36	41	40	48	56	78	63	72	60	63	57	665
6558	Hinshult	39	31	28	33	39	46	63	52	53	44	48	42	518
6559	Lenhovda	54	40	44	43	47	55	75	61	70	60	67	59	674
6564	Emmaboda	53	38	42	40	46	51	77	61	67	60	67	58	659
6573	Ronneby	50	35	37	33	38	44	64	55	58	61	62	50	588
6611	Ölands Södra Udde A	33	24	25	24	27	30	41	39	41	35	43	37	400
6612	Ölands Södra Udde	40	28	28	28	32	33	46	50	48	42	52	45	472
6617	Komstorp	48	35	36	35	38	38	57	50	55	50	62	53	558
6622	Segerstad	36	28	29	28	32	36	46	49	51	39	51	42	467
6626	Kastlösa	39	29	30	29	33	37	50	50	52	42	53	45	489
6632	Mörbylånga	37	29	28	28	34	36	57	49	46	40	50	42	475
6638	Norra Möckleby	39	32	30	33	35	37	51	54	51	40	53	47	506
6643	Kalmar	37	30	30	29	35	39	60	50	50	39	47	41	484
6646	Svartingstorp	38	32	26	31	38	38	60	51	51	44	45	41	495
6647	Ekerum	44	35	34	34	38	39	58	54	55	45	54	49	537
6650	Skedemosse	44	34	33	32	36	38	54	51	55	43	53	49	520
6653	Borgholm	42	32	30	31	37	39	54	50	55	44	52	46	511
6663	Ölvingstorp	43	33	32	33	38	40	61	52	53	46	54	47	532
6855	Hoburg	45	28	32	28	32	32	46	50	55	47	54	46	496
7118	Nidingen	49	30	40	36	41	50	53	55	73	67	63	60	622
7119	Nidingen A	41	26	32	28	32	38	48	52	55	55	54	48	510
7138	Vinga	41	27	35	32	42	44	51	61	65	68	57	53	572
7142	Göteborg A	61	40	49	41	49	59	68	75	80	83	82	72	758
7143	Torslanda	57	35	43	37	46	55	66	74	79	79	75	67	714
7147	Säve	62	40	50	42	51	61	68	77	81	84	84	75	774
7156	Årsnäs	58	38	49	40	47	59	66	75	82	82	82	72	747

Nederbörd 1961-1990, referensnormaler

Station	jan	feb	mar	apr	maj	jun	jul	aug	sep	okt	nov	dec	år	
7157	Solberga	53	35	43	36	42	52	60	64	72	76	74	60	665
7201	Gångarebo	99	65	77	63	63	79	111	113	120	118	128	114	1148
7206	Skogsforsen	88	57	68	58	59	72	102	101	107	111	120	104	1047
7207	Grimeton	57	38	47	43	46	57	79	86	85	85	87	71	778
7208	Varberg	61	36	47	40	46	58	72	80	79	79	74	68	738
7209	Ullared A	84	54	65	54	58	72	98	98	106	107	112	97	1005
7212	Fagered	87	57	66	54	60	72	100	95	109	112	116	99	1027
7215	Ringhals	54	35	42	38	43	53	61	68	73	70	66	63	667
7218	Linhult	83	54	63	55	61	71	94	95	104	106	107	95	989
7228	Haby	71	47	56	48	53	65	82	86	92	91	96	81	867
7229	Örby	68	44	54	47	52	67	83	85	93	91	95	79	859
7230	Rossared	71	43	54	49	58	66	82	91	93	95	91	82	869
7233	Grebbeshult	78	50	61	50	54	64	86	88	98	96	99	89	912
7234	Sandsjöbacka	70	43	55	45	54	64	79	83	93	92	90	80	848
7236	Källered	72	46	57	48	56	67	81	88	94	96	95	82	881
7237	Häggårda	77	50	57	49	56	74	85	86	96	94	103	88	914
7239	Möndal	74	45	59	48	56	63	84	87	97	94	96	89	892
7240	Bollebygd	76	47	59	48	56	70	85	87	99	100	105	85	917
7241	Landvetter	84	53	66	52	61	71	91	92	107	101	106	97	982
7242	Landvetter FI	77	48	59	51	59	76	99	100	113	109	113	88	985
7245	Borås	86	55	64	55	58	74	84	83	100	105	116	95	975
7251	Öjared	65	41	51	42	51	68	79	78	92	83	85	75	810
7256	Alingsås	62	41	48	40	48	65	77	76	88	83	84	69	779
7263	Göteborg	66	39	52	40	47	56	69	71	81	82	84	73	761
7265	Härsjönäs	73	46	58	48	54	70	82	84	96	94	97	83	885
7266	Nol	70	46	55	49	55	68	82	85	97	99	97	82	887
7301	Dungen	65	43	52	47	49	64	84	79	84	76	85	73	800
7302	Bolmsö	65	39	48	42	49	66	82	74	86	71	79	71	772
7309	Stora Segerstad	75	49	58	50	52	67	84	83	90	84	91	82	866
7310	Smålandsstenar	73	48	57	51	53	70	89	86	94	90	95	83	891
7311	Mjöhult	80	53	61	50	54	70	96	87	97	90	98	90	924
7317	Gislaved	71	48	57	49	54	69	89	86	96	88	94	81	881
7319	Våthultström	75	49	57	53	57	71	92	89	97	90	96	84	908
7320	Kävsjö	57	37	46	40	50	60	79	75	80	72	74	63	733
7322	Hid	79	52	59	53	60	68	92	92	102	100	107	88	951
7323	Hestra	66	47	53	48	51	67	86	80	90	85	91	77	853
7325	Ambjörnarps	71	47	55	50	56	67	89	87	96	88	95	80	880
7327	Axelfors	74	49	58	51	57	68	91	91	97	93	100	84	913
7329	Tranhult	59	42	47	45	53	65	81	81	89	76	78	65	780
7332	Limmared	68	46	49	44	51	63	82	81	84	81	87	77	812
7333	Kindsboda	71	47	55	49	55	68	86	83	94	90	95	80	872
7334	Bondstorp	66	44	51	49	57	67	90	83	93	82	84	72	837
7336	Sjölund	56	37	43	43	49	58	81	70	83	69	72	62	723
7339	Fägerhult	78	51	59	54	60	75	94	91	102	98	104	87	953
7341	Mörkö	71	47	54	48	59	68	88	83	102	93	92	76	881
7343	Dalsjöfors	86	56	67	61	64	73	102	94	106	110	120	100	1040
7347	Ulricehamn	71	48	53	52	52	64	82	77	88	86	94	79	846
7348	Rångedala A	76	50	58	52	58	73	88	86	99	97	102	85	923
7355	Fjälla	67	45	52	48	55	68	83	84	90	87	89	75	845
7356	Mullsjö	52	36	40	40	47	53	77	67	76	68	66	56	676

Nederbörd 1961-1990, referensnormaler

Station	jan	feb	mar	apr	maj	jun	jul	aug	sep	okt	nov	dec	år	
7357	Molla	68	44	52	45	51	67	72	74	87	87	88	76	810
7358	Sandhem	54	36	42	43	52	60	79	75	81	73	73	60	728
7361	Kinnared	77	51	62	52	53	71	94	91	99	96	102	89	936
7366	Tinghalla	58	38	44	45	53	61	82	77	83	72	73	62	745
7371	Vekafors	62	41	50	44	48	61	80	74	81	74	80	70	764
7402	Horda	56	37	46	42	48	59	78	67	80	64	69	61	707
7403	Söraby	50	33	39	39	53	56	81	61	68	60	63	56	656
7408	Berg	52	33	38	39	48	63	75	61	72	62	63	56	662
7411	Värnamo	56	37	45	42	47	58	79	71	78	71	73	61	720
7414	Toraliden	56	37	41	40	47	58	74	67	75	62	63	59	677
7415	Rörvik	53	34	40	39	47	61	72	62	75	62	64	57	667
7418	Hagshult	56	37	45	44	53	62	88	82	81	75	75	63	755
7424	Nävelsjö	49	34	38	37	45	58	70	68	73	58	60	54	643
7425	Sävsjö	58	39	43	42	49	60	76	67	78	65	69	63	713
7426	Hylleofta	63	43	48	46	54	66	82	78	85	75	77	68	781
7427	Skillingaryd	63	42	48	47	55	61	83	79	88	75	82	73	797
7430	Tomtabacken A	58	39	45	44	51	62	79	73	82	69	71	63	735
7434	Spinkabo	59	41	47	47	53	62	81	79	84	70	74	64	760
7435	Gödeberg	62	41	45	48	53	59	77	78	89	74	74	67	767
7436	Malmbäck	56	38	44	44	52	62	79	75	82	69	70	61	730
7439	Nässjö	53	38	42	42	49	54	70	73	79	65	67	58	688
7440	Eksjö	41	28	32	34	45	50	65	64	67	55	51	44	574
7442	Flahult	63	41	48	49	52	63	86	78	87	74	77	69	782
7443	Forserum	55	38	44	43	51	59	71	75	78	69	68	61	710
7444	Prästkulla	52	36	42	42	50	60	72	73	76	69	61	56	689
7446	Jönköpings Fl	48	32	38	37	46	54	75	64	76	63	66	52	654
7447	Jönköping	44	30	36	35	44	50	71	62	69	57	56	48	602
7448	Huskvarna	42	27	34	39	44	48	71	56	65	56	56	45	581
7449	Ramsjöholm	44	31	36	38	47	56	77	72	74	60	58	50	642
7450	Kyrkonäs	48	32	41	39	50	53	69	70	73	66	61	54	654
7453	Lommaryd	44	30	37	37	45	52	64	65	69	57	57	51	610
7455	Habo	52	35	39	39	47	52	73	64	69	61	62	53	645
7462	Stora Hyltan	56	36	44	42	48	60	80	71	78	69	71	64	720
7465	Strandvallen	39	26	30	32	38	44	60	57	61	49	48	41	525
7472	Mykinge	39	28	32	34	40	47	63	60	63	51	51	43	550
7473	Aneboda I	60	39	48	45	52	64	85	74	84	70	73	65	758
7501	Älghult	49	36	37	39	44	51	69	58	64	53	57	53	611
7504	Allgunnen	45	35	35	39	45	46	73	55	59	50	52	50	583
7506	Hult	48	34	37	38	44	52	70	60	67	57	58	53	619
7509	Fagerhult	50	37	38	42	45	51	69	63	65	53	56	54	623
7510	Åseda	54	39	42	44	49	54	71	62	68	59	63	59	664
7512	Drageryd	38	31	30	33	41	46	59	52	56	42	46	43	516
7513	Granshult	57	38	43	41	50	60	84	67	79	67	69	61	712
7514	Blankaström	41	31	31	33	44	44	63	58	55	47	48	43	538
7516	Ryningsnäs	43	31	32	34	43	46	63	56	57	47	50	47	548
7518	Korsberga	55	39	40	41	46	57	71	67	67	59	62	57	660
7519	Virserum-Rödmosa	40	29	31	33	38	45	58	53	55	45	47	44	518
7522	Skirö	38	27	29	31	40	46	60	56	59	48	46	42	522
7523	Nyabyberg	42	29	32	35	43	53	67	64	64	52	51	45	578
7524	Målilla	42	32	34	37	45	50	64	61	60	47	49	49	569

Nederbörd 1961-1990, referensnormaler

Station	jan	feb	mar	apr	maj	jun	jul	aug	sep	okt	nov	dec	år	
7528	Arvingetorp	42	30	35	35	44	59	66	67	68	52	53	45	592
7529	Pauliström	44	31	34	34	44	52	64	63	66	53	52	48	586
7531	Ungsberg	39	28	30	32	43	49	65	60	59	47	45	43	538
7532	Karlstorp	43	32	34	36	43	51	66	60	62	51	51	48	579
7534	Värne	43	30	35	36	41	54	64	61	65	52	51	47	580
7538	Hässleby	42	33	36	39	43	53	69	64	65	51	51	48	595
7540	Vimmerby	39	30	31	38	42	51	69	57	59	46	49	48	557
7545	Svinhult	43	34	37	38	44	53	79	67	70	56	54	50	622
7548	Askeryd	41	29	35	37	41	53	71	65	66	58	53	48	597
7549	Gullringen	42	31	34	36	43	51	69	61	62	51	51	48	578
7550	Österbymo	42	31	34	36	45	54	68	63	66	54	53	46	592
7552	Horn A	37	27	30	32	38	44	62	53	55	45	46	42	508
7554	Norra Vi	42	31	34	36	43	51	70	62	64	53	52	48	587
7559	Kisa	37	27	31	34	40	46	72	54	57	48	47	44	537
7561	Böksholm	49	32	38	37	45	55	71	60	69	56	58	52	620
7562	Trollebo	43	30	33	36	42	49	64	60	61	51	52	46	568
7571	Forsnäs	41	30	33	35	41	49	64	62	63	52	51	45	566
7600	Sandbäckshult	47	36	34	37	40	43	69	54	58	48	53	51	570
7601	Föra	34	26	26	26	35	36	50	45	51	40	45	38	451
7609	Karlshammar	44	32	31	34	40	40	57	50	53	44	48	46	518
7616	Oskarshamn	47	34	32	38	40	44	65	55	56	45	49	48	553
7623	Krokshult	45	35	35	36	41	51	66	58	60	52	51	52	581
7628	Kråkemåla	45	33	33	36	43	48	65	58	62	49	54	50	577
7631	Bredshult	41	31	31	33	40	45	63	54	58	46	48	47	537
7634	Getterum	45	33	34	37	45	52	70	61	64	51	53	50	594
7637	Hjorted	45	32	35	35	42	49	71	57	64	51	52	52	585
7638	Tovehult	46	35	35	34	40	45	63	52	60	49	54	52	564
7642	Gladhammar A	45	33	35	37	45	52	70	63	64	52	55	51	601
7643	Gunnebo	43	32	31	34	40	45	67	54	61	47	53	50	555
7647	Västervik	42	31	32	36	43	45	68	49	60	46	53	51	560
7652	Åninge	45	32	37	36	42	47	67	59	60	50	53	50	577
7653	Ogestad	39	30	33	34	44	48	72	64	65	51	51	47	577
7654	Loftahammar	47	34	34	32	35	45	68	53	56	46	51	51	550
7657	Hellerö	41	30	32	33	39	46	65	57	58	47	52	48	547
7659	Överum	45	32	36	36	43	49	73	65	63	50	55	54	600
7661	Falsterbo skola	46	33	33	36	43	51	70	57	63	51	56	52	591
7717	Mossen	46	31	33	33	41	37	49	57	63	50	55	50	545
7718	Stora Karlsö	32	21	27	23	29	29	39	46	46	34	38	33	396
7721	Ölands Norra Udde A	33	23	25	25	31	31	40	44	50	37	45	38	421
7722	Ölands Norra Udde	32	22	24	25	32	32	40	45	49	37	46	37	420
7814	Hemse	53	33	37	29	31	33	50	52	62	55	62	57	553
7823	Vänge	51	31	36	31	32	35	56	56	63	56	64	57	570
7824	Buttle	63	39	43	34	34	33	63	57	61	65	74	70	638
7825	Herrvik	43	26	31	27	29	34	47	48	51	49	56	46	488
7826	Västergarn	35	22	28	23	26	28	39	43	47	41	49	45	426
7827	Sanda	45	28	33	28	30	33	50	52	57	49	58	50	514
7828	Östergarnsholm A	36	22	25	21	21	23	36	37	43	37	43	39	383
7831	Roma	55	31	35	28	30	29	49	49	62	54	65	57	545
7834	Gothem	44	26	30	26	27	30	46	45	52	48	54	48	475
7836	Stenstugu försöksgård	46	28	31	28	29	32	52	52	59	53	62	54	524

Nederbörd 1961-1990, referensnormaler

Station	jan	feb	mar	apr	maj	jun	jul	aug	sep	okt	nov	dec	år	
7839	Visby	53	29	35	29	29	31	51	50	59	48	58	53	527
7840	Visby Fl	48	28	32	29	29	31	49	50	59	50	57	51	513
7842	Hejnum	58	36	40	33	32	34	60	61	63	58	66	60	600
7843	Rings	59	37	41	34	33	37	61	58	68	60	69	63	621
7844	Lummelunda	51	29	35	28	30	30	52	49	57	54	56	53	522
7849	Risungs	51	33	34	32	32	34	64	55	61	55	64	57	570
7854	Västö	45	26	28	28	28	30	57	50	53	48	55	49	497
7855	Färösund Ar A	36	23	25	22	21	22	38	39	43	38	44	40	390
7863	Östergarn	47	30	33	28	28	29	50	50	56	49	57	50	506
7952	Färösund	48	30	32	31	29	32	64	53	57	51	60	54	542
7958	Färö	43	26	28	28	28	32	60	51	56	50	57	50	509
8101	Säby	56	39	51	42	48	60	63	81	82	86	90	71	768
8104	Rörastrand	56	39	52	42	48	60	63	80	82	86	90	71	768
8106	Måseskär	40	26	34	34	42	48	49	63	65	70	62	46	580
8113	Ljungskile	76	51	62	50	55	70	76	88	94	108	106	82	918
8114	Henån	69	46	58	46	56	65	70	83	89	101	100	76	859
8115	Kristineberg	53	36	46	40	46	56	58	70	77	83	80	60	706
8117	Lysekil	60	44	54	43	51	58	59	73	78	89	86	68	759
8121	Uddevala	74	50	59	48	51	63	80	83	90	99	101	76	873
8122	Smögen	48	32	40	37	41	50	52	60	66	77	64	50	617
8131	Heden	75	51	60	47	56	69	73	89	96	111	105	81	911
8132	Dingle	74	51	61	46	54	68	77	80	94	111	107	77	900
8134	Svarteborg	66	45	54	48	55	77	77	85	92	106	98	69	869
8138	Sanne	73	51	59	48	54	68	74	81	91	104	100	74	877
8142	Grebbestad	53	37	47	42	46	56	63	72	74	93	83	60	726
8153	Höksäter	74	50	56	48	55	71	75	81	94	106	100	75	888
8154	Nordkoster	62	41	50	44	50	57	54	75	78	93	83	60	747
8155	Ed	73	48	54	49	55	70	77	80	91	103	99	71	866
8156	Strömstad	65	44	50	44	50	64	64	78	87	97	88	66	797
8157	Håvelund	72	48	57	49	56	79	77	87	99	110	102	75	907
8159	Gunnesbyn	63	45	47	42	49	63	69	74	82	94	87	65	790
8162	Väderöbod	50	33	39	32	37	47	49	57	64	72	68	51	598
8163	Hällö	56	34	42	36	43	51	54	63	69	75	75	55	654
8165	Mo	69	45	54	43	50	69	72	77	88	102	97	73	838
8200	Alvhem	60	42	47	43	54	60	70	76	90	96	94	72	807
8201	Vårgårda-Hägrunga	52	35	45	41	45	60	72	71	75	77	71	60	705
8203	Garn	71	48	59	49	58	73	82	89	97	102	102	81	910
8204	Komperöd	74	51	63	50	61	77	81	90	101	109	109	85	951
8206	Uplo	59	40	48	42	48	65	77	75	83	84	86	65	771
8210	Koberg	61	40	49	43	52	65	78	79	87	86	87	68	795
8211	Gendalen	60	40	47	43	51	65	75	76	83	82	84	65	768
8216	Trökörna	53	36	42	39	48	59	70	71	78	77	77	58	708
8219	Trollhättan	63	42	50	42	52	58	72	67	80	87	87	68	766
8220	Grästorp	52	33	42	36	48	55	65	68	74	80	74	56	683
8223	Vänersborg	55	37	45	39	48	56	67	66	77	79	81	59	709
8226	Sätenäs	42	29	34	32	46	54	61	62	70	66	64	44	604
8236	Kroppefjäll-Granan A	70	48	56	49	59	70	80	85	96	103	99	74	889
8238	Erikstad	58	40	45	39	51	55	63	67	81	88	83	61	731
8249	Bäckefors	80	56	60	52	55	64	76	79	96	111	102	82	911
8250	Håvrestrom	55	39	43	40	50	57	59	67	76	87	83	59	713

Nederbörd 1961-1990, referensnormaler

Station	jan	feb	mar	apr	maj	jun	jul	aug	sep	okt	nov	dec	år	
8253	Ånimskog	54	36	41	39	47	56	66	70	77	79	76	56	696
8254	Bastorp	64	43	49	43	51	64	69	77	86	97	91	66	799
8259	Billingsfors	64	44	48	43	46	56	63	61	82	84	81	63	741
8261	Vårgårda	52	35	43	37	45	57	69	69	75	76	76	60	694
8262	Trollhättan	63	42	49	43	54	63	74	74	85	87	88	67	788
8264	Brålanda	58	40	44	38	49	55	65	67	79	85	81	61	722
8265	Ödebyn	71	49	56	50	61	77	84	92	100	107	105	76	929
8305	Simonstorp	48	30	36	38	49	59	76	70	78	71	68	56	678
8309	Falköping	50	32	37	42	48	52	74	71	72	63	68	55	666
8311	Tidaholm	42	29	33	35	44	51	66	65	67	60	59	46	595
8313	Längjum	38	27	33	30	42	52	68	62	68	62	61	45	588
8317	Borgunda	45	30	34	36	48	51	64	64	65	62	59	50	607
8319	Hällum A	37	25	30	30	40	49	60	61	63	59	57	41	551
8321	Lanna	37	24	30	30	41	51	63	62	65	61	57	39	558
8322	Kilagården	36	24	30	32	41	51	63	66	64	59	57	41	563
8323	Skövde	48	34	36	39	50	49	65	69	68	70	71	54	652
8325	Åsaborg	59	40	42	45	56	60	77	82	79	76	79	63	757
8327	Skara	40	26	30	34	41	50	58	64	62	57	56	45	564
8328	Remningstorp	45	34	34	40	47	53	63	72	68	67	65	52	639
8329	Mariedal	39	27	32	33	41	47	61	63	62	60	59	45	568
8330	Väring	38	25	28	32	43	51	64	63	57	53	51	42	546
8332	Lidköping	46	30	34	33	45	50	60	65	62	64	65	48	601
8334	Västerplana	42	31	33	35	43	47	61	65	65	65	63	48	598
8335	Hjälmsäter	36	25	30	33	42	47	58	64	62	60	56	43	556
8337	Gössäter	45	29	31	35	47	46	61	68	64	65	65	49	604
8340	Traneberg	42	29	33	35	44	47	63	66	68	66	64	45	600
8342	Naven A	37	25	28	30	38	42	54	57	58	56	55	40	520
8343	Katrinefors	38	24	27	32	37	43	58	62	59	54	54	40	529
8344	Mariestads Vattenverk	37	26	28	33	39	43	58	62	60	55	57	40	540
8354	Åkershus	44	31	34	35	41	47	61	67	65	68	61	47	599
8361	Högstena	42	29	34	36	44	54	68	68	68	62	60	48	613
8363	Rånna	49	35	38	41	51	55	71	77	73	72	71	56	688
8364	Björnegården	40	28	32	33	44	54	64	68	69	64	62	45	601
8372	Tidaholm	41	29	31	33	42	47	63	61	64	58	56	46	569
8402	Tranås	41	28	34	34	41	52	68	58	62	51	51	47	566
8404	Högemålen	40	27	33	40	42	54	71	65	67	58	54	47	598
8405	Visingsö A	28	19	23	26	31	37	48	47	47	39	38	31	414
8406	Visingsö	31	19	26	32	39	47	61	60	58	43	41	33	487
8407	Krogstorp	54	38	43	43	53	59	81	77	83	73	69	58	732
8408	Eket	54	37	42	44	54	62	80	79	81	70	69	59	731
8414	Ödeshög	38	26	32	35	39	50	59	59	62	55	51	45	550
8418	Hjo	35	24	27	29	42	44	66	58	61	52	49	37	524
8419	Väderstad	36	24	29	31	36	49	61	64	56	50	48	40	524
8420	Djursåtra	39	27	30	30	43	48	63	63	63	56	56	41	558
8421	Renstad	34	23	27	30	35	42	55	54	54	47	45	39	484
8427	Vadstena	33	21	24	29	34	40	56	59	54	47	45	37	477
8431	Karlsborg	37	26	31	36	47	55	64	76	66	63	59	42	600
8439	Fägre	39	28	30	37	45	51	58	76	60	58	58	44	582
8447	Älgårås	53	37	40	42	50	61	71	77	73	64	71	58	696
8449	Sörbytorp	51	38	39	44	46	53	70	77	71	68	70	58	684

Nederbörd 1961-1990, referensnormaler

Station	jan	feb	mar	apr	maj	jun	jul	aug	sep	okt	nov	dec	år	
8452	Gårdsjö A	48	33	36	40	44	55	66	73	69	63	66	52	644
8453	Tolsgården	54	38	40	45	48	59	72	81	74	71	73	60	715
8458	Snavlunda	47	37	36	42	44	58	75	78	73	68	68	54	681
8459	Gullspång	43	30	32	38	40	53	58	72	64	61	61	48	598
8460	Törntorp	57	41	41	45	46	61	69	81	74	67	73	63	715
8462	Bällefors	42	29	33	36	44	51	65	71	65	63	60	48	607
8463	Tidan	37	26	29	32	39	45	57	64	56	56	52	42	535
8464	Ryholm	42	29	31	34	40	47	61	66	62	59	58	46	576
8465	Töreboda	41	29	31	36	42	49	61	72	62	59	59	45	585
8471	Vad	40	27	31	34	42	48	61	68	62	60	57	45	575
8504	Malexander	38	28	32	33	39	49	66	61	60	52	47	45	547
8505	Malexander A	38	27	30	32	38	46	63	56	57	48	48	43	524
8506	Danskebo	40	28	31	35	39	49	68	60	61	51	50	45	556
8507	Ulrika	45	33	36	37	40	55	73	65	63	55	56	52	610
8508	Danielshammar	44	32	36	38	43	49	71	65	63	55	56	51	601
8513	Åtvidaberg	42	29	35	35	42	49	75	66	60	51	53	50	587
8516	Bjärka-Säby	38	28	32	33	38	48	73	63	56	48	50	47	553
8519	Sturefors	39	28	31	34	39	48	67	61	60	49	51	45	550
8521	Herrberga	35	25	29	31	36	48	62	61	58	48	47	42	519
8522	Öjebro	37	26	29	35	39	46	66	61	59	47	48	44	538
8523	Erikstad	29	21	24	29	34	42	64	60	55	41	41	35	476
8524	Malmslätt	35	24	29	31	38	45	66	61	59	44	46	39	516
8525	Linköping	41	27	34	34	37	49	72	70	61	46	52	47	570
8526	Tornby	35	20	25	30	33	44	61	65	54	43	44	37	490
8528	Skärkind	38	27	29	35	37	48	66	61	58	44	48	44	535
8533	Motala	39	26	29	31	36	39	56	56	54	50	51	44	512
8535	Vånga	42	30	33	36	39	51	69	64	62	52	55	48	580
8543	Finspång	45	32	34	38	38	53	68	67	62	54	60	52	602
8544	Tjällmo	52	37	39	43	40	53	68	71	71	67	68	58	667
8545	Godegård	58	41	42	47	45	57	71	74	72	73	73	65	716
8546	Kettstaka A	44	31	34	37	40	49	64	66	64	58	59	49	593
8549	Zinkgruvan	56	39	41	43	44	56	70	73	72	71	72	62	700
8552	Mariedamm	81	59	64	67	52	68	81	83	86	83	94	86	901
8553	Regna	42	31	32	37	38	53	72	65	64	54	58	50	596
8554	Hjortkvarn	47	33	36	39	38	52	64	68	63	57	60	53	611
8555	Haddebo	48	35	36	41	41	54	68	70	69	62	64	55	641
8562	Boxholm	42	29	34	37	43	50	71	65	65	55	55	48	592
8563	Västra Ny	45	30	33	38	39	48	66	66	64	60	60	52	602
8565	Kärnskogen	46	33	36	40	44	56	74	73	70	62	64	52	650
8566	Gryt	51	36	38	42	43	56	74	70	72	66	67	58	674
8571	Mjölby	37	25	30	33	38	46	63	61	59	49	49	43	532
8572	Ekeby	42	32	33	37	39	52	70	65	64	55	58	50	594
8609	Falerum	42	30	33	35	40	47	71	61	60	50	56	49	571
8612	Holmbo	41	30	31	35	40	47	70	63	62	48	54	47	570
8616	Bersbo	42	30	33	36	40	54	71	60	62	50	52	49	578
8617	Båtvik	38	27	30	32	36	46	64	55	55	45	47	44	519
8620	Holma	51	38	40	40	43	53	72	63	70	57	64	57	645
8622	Börrium	42	31	33	36	39	49	69	63	62	51	56	49	579
8626	Gustorp	41	30	33	35	39	52	70	64	62	51	53	50	581
8627	Stegeborg	39	29	32	34	37	48	64	60	58	48	55	46	550

Nederbörd 1961-1990, referensnormaler

Station	jan	feb	mar	apr	maj	jun	jul	aug	sep	okt	nov	dec	år	
8629	Söderköping	44	32	33	38	40	52	75	63	63	49	56	49	594
8630	Jonsberg	42	30	31	33	37	47	62	62	61	50	56	46	557
8633	Marviken	35	27	28	32	34	42	62	66	61	48	53	40	529
8634	Norrköping SMHI A	32	24	26	29	31	43	57	52	51	42	45	39	470
8635	Norrköping-Kungsängen	34	25	27	31	35	47	61	59	55	45	48	41	506
8636	Norrköping	32	23	27	30	36	50	62	59	55	47	48	39	508
8637	Norrköping-Sörby	35	26	28	32	36	50	64	58	57	49	49	42	524
8641	Hult	42	32	36	39	38	58	75	65	67	54	59	52	617
8642	Kolmården-Strömsfors A	42	31	34	37	41	56	74	67	66	56	59	51	614
8645	Ålberga	41	31	32	36	37	50	66	57	61	55	59	52	577
8647	Simonstorp	40	32	34	36	38	51	71	64	62	54	58	49	589
8648	Nyköpings Fl	41	27	28	32	33	46	66	58	57	51	56	49	545
8651	Glindran	41	31	33	36	39	52	70	64	64	54	58	50	592
8652	Vrena	37	27	27	31	35	45	63	54	58	48	50	45	520
8659	Katrineholm	39	30	30	33	39	49	67	64	62	50	55	49	566
8661	Tyllinge	49	35	40	40	46	55	80	69	69	57	63	57	660
8714	Harstena A	39	28	30	30	33	39	52	50	51	43	48	42	485
8715	Harstena	46	32	33	34	36	42	56	54	56	48	54	47	540
8740	Oxelösund	34	26	27	29	32	43	54	56	53	45	52	40	494
8744	Landsort A	30	20	21	23	22	30	40	42	40	37	43	36	385
8745	Landsort	35	22	23	28	26	32	41	46	48	42	50	41	433
8751	Stora Uttervik	38	25	29	29	33	48	59	56	59	55	57	45	533
8753	Norrby Säteri	43	32	32	30	36	51	69	62	63	55	62	53	586
8754	Trosa	40	29	31	31	33	49	64	58	59	55	61	51	559
8755	Ökna Lantbruksskola	43	29	32	32	33	44	65	60	61	54	61	53	567
8756	Västerljung	41	28	29	31	33	46	64	59	58	54	59	49	552
8757	Nynäshamn	43	29	30	31	29	42	60	58	55	56	63	52	547
8758	Åda	38	27	28	31	34	43	69	57	60	56	60	48	551
8759	Sjögärde	51	35	36	36	34	46	65	67	58	58	69	63	616
8857	Utö	33	23	23	25	23	35	46	51	43	41	48	40	430
8858	Stabbo	37	24	27	28	27	36	54	52	49	47	54	46	482
8923	Gotska Sandön A	43	29	27	30	24	27	51	51	52	48	62	50	493
8924	Gotska Sandön	47	31	29	32	27	29	56	55	56	52	67	55	536
9113	Bredviken	57	40	45	42	46	61	64	78	85	86	78	55	735
9137	Djurskog	57	40	47	43	51	73	76	86	90	93	80	58	794
9152	Hångstad	54	38	42	43	49	68	76	83	82	86	77	56	754
9162	Lennartsfors	59	41	46	43	50	65	70	81	84	89	83	61	772
9166	Högsäter	55	38	44	45	55	73	81	84	90	87	79	57	788
9203	Åmål	64	43	47	43	50	58	69	76	82	90	87	66	775
9204	Bengtstorsfors	59	41	46	41	48	61	66	74	81	88	82	60	746
9210	Säfte	51	35	41	36	47	52	61	72	77	79	75	57	683
9211	Krakstad	71	49	53	48	53	67	74	82	90	98	94	69	846
9212	Svaneholm	62	43	48	44	49	63	67	80	86	88	88	63	781
9213	Blomskog A	52	37	41	38	43	56	59	70	76	79	72	52	677
9217	Blomskog	59	40	45	44	48	64	73	72	83	88	81	57	753
9221	Borgviksbruk	54	39	43	43	47	58	68	71	80	82	80	57	723
9226	Stömmne	57	41	45	44	50	66	71	75	81	82	85	59	756
9237	Brunsborg	44	30	37	38	44	54	61	71	69	69	66	49	631
9240	Arvika	44	31	32	38	45	62	72	81	74	72	64	45	656
9241	Arvika A	42	29	34	35	41	53	60	64	66	64	62	44	594

Nederbörd 1961-1990, referensnormaler

Station	jan	feb	mar	apr	maj	jun	jul	aug	sep	okt	nov	dec	år	
9246	Åmotfors Pappersbruk	46	32	36	38	48	59	65	73	76	72	66	47	658
9248	Adolfsfors	48	33	38	40	48	64	70	78	79	79	70	50	697
9249	Skillingmark	57	39	45	45	56	71	79	85	90	88	80	56	789
9253	Charlottenberg	52	34	41	41	52	67	75	80	82	80	72	53	729
9254	Treskog	50	35	39	42	55	67	68	71	81	74	72	53	707
9256	Gräsmark	51	36	42	46	52	67	79	81	82	82	78	55	751
9271	Noreborg	49	34	40	41	49	66	74	82	81	79	72	52	719
9308	Medhamn	40	27	31	33	37	47	54	65	59	58	58	44	554
9320	Grums	47	33	38	39	44	56	64	74	73	71	73	51	662
9321	Väse	45	31	39	38	41	54	62	73	68	70	70	51	640
9322	Karlstad Fl	45	33	39	38	42	56	63	72	73	68	73	51	654
9324	Varnäs	46	33	39	38	45	47	64	77	72	76	71	49	655
9325	Karlstad	46	33	39	39	44	56	65	76	73	71	73	51	665
9331	Gräsås	46	32	38	39	42	57	67	73	71	67	68	51	650
9332	Frykfors	50	35	42	42	48	60	64	77	78	75	76	54	700
9334	Suttertjärn	61	41	50	50	52	72	85	92	89	86	89	66	833
9335	Högboda	47	35	40	41	48	58	70	80	77	75	73	52	693
9336	Molkom	52	37	41	44	49	63	74	81	79	74	75	57	724
9337	Dejefors	46	33	40	40	45	58	67	78	72	73	71	55	677
9343	Pardixhyttan	55	39	46	47	50	70	79	86	87	81	83	62	786
9344	Östra Ämtervik	46	32	37	44	50	65	77	85	75	76	72	52	712
9350	Munkfors	44	31	37	40	46	61	76	77	77	67	71	48	674
9352	Sunne A	46	33	38	41	48	62	74	76	75	72	70	50	685
9358	Forshult	47	33	39	39	44	61	77	76	75	73	69	50	685
9363	Viberg	49	34	40	41	45	61	70	78	76	72	73	54	693
9364	Sutterhöjden	54	37	45	45	49	68	78	85	84	83	85	61	774
9371	Mölnbacka	43	30	37	37	42	54	62	72	69	68	67	50	632
9372	Alstrum	46	33	39	40	43	55	64	75	72	70	70	50	657
9405	Åtorp	49	33	35	41	46	60	72	80	74	70	71	54	687
9407	Svartå	53	36	39	41	44	60	76	77	73	69	72	62	702
9414	Degerfors	52	35	40	42	44	65	73	74	74	70	71	57	696
9415	Lekeberga	53	37	39	41	45	58	76	78	77	70	74	55	701
9416	Degernäs	46	30	33	40	44	64	74	73	75	66	66	53	665
9417	Villingsberg	53	38	39	44	46	58	76	77	77	74	74	58	714
9418	Kristinehamn	48	33	39	39	42	55	63	75	73	69	69	55	659
9419	Kilsbergen-Suttarboda A	53	37	39	42	46	60	78	79	78	69	73	55	709
9420	Karlskoga	49	34	37	40	43	57	71	75	72	67	69	53	667
9423	Skråmforsen	60	39	44	46	47	60	74	79	78	76	80	63	747
9430	Lundsberg	58	38	45	45	49	63	80	88	91	81	85	64	784
9432	Storfors	60	40	46	45	45	65	75	85	84	76	86	65	772
9433	Grecksåsar	59	40	44	49	50	64	94	84	86	80	82	64	794
9437	Asphyttan	54	36	43	43	46	65	78	81	77	73	79	58	733
9439	Daglösen A	51	36	41	44	47	63	81	82	79	73	75	55	727
9440	Hornkullen	57	38	45	45	46	69	84	80	79	77	82	62	765
9441	Gammelkroppa	54	37	43	43	43	69	79	81	77	73	79	62	738
9442	Grythyttan	51	35	41	44	45	64	80	82	75	71	74	56	718
9443	Filipstad	54	38	45	45	44	67	79	81	80	75	80	60	748
9445	Persberg	54	37	43	43	46	62	84	80	78	72	76	56	731
9453	Sävenfors	54	40	42	43	47	68	80	82	80	76	75	58	745
9455	Vintersjöhöjden	57	41	45	48	50	72	90	86	84	79	81	62	795

Nederbörd 1961-1990, referensnormaler

Station	jan	feb	mar	apr	maj	jun	jul	aug	sep	okt	nov	dec	år	
9457	Dalkarlsjöhyttan	54	38	43	48	52	71	90	90	85	80	81	60	790
9458	Ställdalen	51	38	40	45	47	68	85	85	75	70	73	56	731
9459	Lesjöfors	61	41	49	49	52	74	88	90	88	83	85	65	823
9461	Bäckatorp	50	35	36	39	41	55	69	72	69	65	68	55	655
9466	Stångfallet	59	43	47	51	54	76	93	97	90	81	84	63	837
9502	Högsjö	45	33	33	37	40	52	65	69	65	58	61	52	610
9504	Hallsberg	47	34	33	37	39	50	70	71	71	62	63	51	629
9505	Vingåker	43	34	35	40	43	54	65	69	68	58	60	51	620
9509	Sköllersta	41	30	31	35	37	49	64	63	61	55	54	46	566
9510	Asker	41	30	31	34	37	48	66	63	63	53	56	44	564
9513	Örebro A	42	30	31	34	37	48	64	63	63	55	58	44	567
9516	Örebro	45	34	33	38	43	51	77	69	73	57	60	46	625
9520	Sickelsjö	42	31	34	35	39	49	72	64	65	59	57	45	592
9523	Arboga	39	28	31	36	38	51	71	65	65	54	56	44	577
9524	Ön	49	35	39	41	44	58	70	80	74	66	67	53	681
9525	Västvalla	41	30	32	38	43	58	77	70	70	60	63	46	628
9529	Högsta	31	23	27	32	36	52	72	64	67	51	50	39	543
9532	Fellingsbro-Finnåker	40	29	32	36	39	54	70	65	65	55	58	44	591
9535	Lindesberg	50	35	37	40	45	61	79	73	76	64	69	53	680
9536	Kolsva	43	31	36	39	41	58	79	70	68	57	60	48	629
9538	Grönbo	48	34	37	40	44	60	78	74	74	63	67	51	669
9544	Nyberget	53	38	42	46	48	66	81	84	82	72	81	56	748
9549	Riddarhyttan	55	39	42	45	47	65	83	78	79	64	72	57	723
9550	Skinnskatteberg	50	36	38	43	45	63	83	81	74	63	66	53	693
9551	Stjärnfors	52	36	40	43	45	61	76	79	76	67	72	57	703
9552	Kopparberg	47	35	39	41	46	62	76	77	72	64	69	52	679
9553	Kloten	60	46	50	52	54	78	90	92	85	79	86	65	833
9561	Vingåker	44	32	34	38	42	56	74	70	69	59	61	50	628
9562	Örebro	48	35	36	40	44	56	76	74	75	62	66	50	661
9564	Uttersberg	47	33	37	41	44	62	81	77	74	64	65	52	676
9571	Jäders Bruk	40	31	31	34	41	51	74	66	65	53	57	51	593
9600	Valla	37	29	30	34	39	48	67	65	63	51	54	47	563
9601	Frändesta	38	28	29	31	35	48	64	58	60	53	56	48	548
9602	Flen	41	31	34	33	36	48	66	60	60	51	57	51	568
9603	Strängstorp	42	33	33	36	39	53	69	64	62	52	57	51	592
9604	Floda A	36	28	29	31	35	46	63	58	57	48	52	45	527
9610	Julita	30	23	26	30	38	48	59	64	56	46	48	37	503
9611	Näshulta	39	29	31	35	39	50	70	63	63	54	55	47	574
9612	Dunker	43	31	33	35	36	53	65	68	60	56	59	51	591
9614	Eklången	43	31	34	37	40	55	76	70	67	59	61	51	622
9617	Västermo	41	30	32	36	39	53	71	66	64	55	57	47	590
9620	Hyndevad	34	25	27	32	34	46	66	57	56	47	46	40	511
9621	Stenkvista	40	30	32	36	40	53	74	65	67	57	57	46	589
9623	Eskilstuna	36	28	29	34	35	50	71	68	64	54	52	42	563
9624	Strängnäs-Vansö	35	25	27	30	32	45	64	59	55	49	49	40	509
9631	Köping	42	32	33	37	37	54	73	66	66	57	56	47	606
9633	Kolbäck	37	27	30	30	36	54	77	64	69	54	53	38	568
9635	Västerås	32	24	27	31	35	50	72	69	61	52	50	36	539
9637	Västerås	40	29	32	35	40	54	75	72	67	57	57	45	602
9639	Hallstaberget	38	29	30	32	38	51	70	63	62	53	52	43	561

Nederbörd 1961-1990, referensnormaler

Station		jan	feb	mar	apr	maj	jun	jul	aug	sep	okt	nov	dec	år
9641	Sundby	40	29	31	33	36	50	72	66	66	56	57	44	579
9642	Lisjö	47	33	38	40	42	55	74	74	69	63	64	52	650
9643	Surahammar	46	31	35	38	40	53	73	71	70	60	64	50	630
9644	Skultuna	44	32	34	37	40	59	79	72	70	61	62	49	637
9646	Fjärdhundra	38	29	30	31	38	51	70	63	62	53	52	43	561
9648	Tomta	31	25	23	30	37	53	71	72	65	53	48	32	538
9655	Sala	41	30	32	37	37	50	70	73	67	58	58	45	598
9656	Sala A	37	27	29	32	34	46	65	65	60	51	52	41	537
9663	Stora Sundby	37	28	29	33	37	49	65	63	62	53	53	43	550
9672	Torpaslätt	36	26	30	34	36	49	71	65	64	53	53	42	558
9673	Oxelby	37	26	29	33	36	50	74	62	63	54	53	42	557
9703	Gnesta	41	31	34	34	33	49	69	59	59	54	58	53	567
9705	Grindsjön	54	38	35	34	32	46	63	64	58	58	71	60	611
9707	Wiad	39	28	30	30	30	45	63	66	52	52	56	50	547
9710	Tullinge A	42	30	31	32	31	45	66	64	54	54	60	51	558
9711	Riksten	43	29	31	33	33	50	70	68	53	55	64	54	583
9712	Södertälje	40	29	31	31	34	52	68	61	53	59	59	49	565
9713	Bergaholm	41	31	31	34	34	52	72	67	57	56	60	53	587
9714	Norsborg	44	32	33	34	31	49	70	67	54	55	61	54	583
9715	Åkers Styckebruk	52	36	37	38	38	55	79	66	64	63	66	59	653
9716	Norsborg II	39	27	29	30	29	42	62	60	50	48	53	46	516
9717	Mariefred	36	26	29	31	32	48	66	62	53	52	54	46	532
9718	Nyckelby	38	27	30	31	33	46	67	64	51	52	55	47	538
9720	Stockholm-Bromma	33	24	26	30	30	48	66	67	50	49	52	42	515
9721	Ulvhäll	36	26	27	30	35	44	60	60	56	52	51	43	518
9722	Svartsjö	33	23	28	29	32	46	67	61	49	52	50	41	511
9723	Tosterö Skola	34	24	26	30	32	43	62	58	54	50	49	40	503
9724	Lyckås	30	21	22	24	26	37	55	51	45	42	43	36	431
9725	Sättra	35	25	27	30	30	43	67	57	53	50	48	41	505
9726	Barkarby	36	25	26	29	30	45	68	62	52	52	52	42	522
9728	Adelsö A	31	22	24	26	27	38	57	52	45	44	45	38	448
9731	Nybyholm	30	23	24	29	32	45	66	62	57	49	47	37	500
9732	Sättra Gård	36	25	26	30	32	43	75	58	52	50	51	43	519
9733	Skjörby	36	25	27	32	35	47	68	63	58	55	51	42	539
9735	Hacksta	34	24	26	28	30	42	62	57	53	48	47	38	489
9738	Enköping	38	27	28	27	29	42	66	56	59	53	50	41	521
9739	Arlanda	36	26	27	30	31	40	76	64	54	53	56	43	536
9740	Österby	34	25	24	29	35	46	78	70	61	54	54	43	552
9744	Knivsta	39	28	27	30	32	43	80	66	61	53	56	46	563
9745	Hyvlinge	40	28	31	34	36	48	70	68	62	56	55	43	570
9749	Ultuna	34	25	26	29	33	45	69	67	58	50	50	41	527
9752	Uppsala	38	27	28	29	33	45	75	65	59	50	52	43	544
9753	Uppsala Fl	37	25	29	28	32	44	71	67	57	49	51	43	535
9754	Vittinge	46	33	35	35	38	48	74	71	63	55	58	49	603
9755	Frötuna	41	26	28	29	33	45	75	73	59	52	55	45	561
9759	Drälinge	39	29	29	30	32	43	70	71	60	49	54	45	551
9765	Tjusta	38	26	28	31	33	44	73	66	58	53	55	45	549
9804	Hårsfjärden	43	31	32	36	31	43	62	65	55	52	64	56	569
9806	Gillinge	40	27	28	29	29	37	53	59	52	49	58	46	507

Nederbörd 1961-1990, referensnormaler

Station	jan	feb	mar	apr	maj	jun	jul	aug	sep	okt	nov	dec	år
9808 Västerhaninge	51	35	36	36	30	46	70	70	58	57	70	63	623
9812 Vissvass	46	32	33	35	34	50	76	71	61	59	68	56	618
9813 Stormyra	49	34	34	35	34	50	75	68	62	60	68	59	627
9814 Stormyra	46	32	33	35	33	48	72	70	60	58	67	56	609
9815 Tyresö	40	29	29	32	30	44	66	64	56	52	60	51	553
9817 Sandhamn	38	26	26	29	28	34	58	63	52	48	57	43	501
9818 Gustavsberg	41	28	28	33	31	47	69	63	56	54	65	50	563
9821 Stockholm	39	27	26	30	30	45	72	66	55	50	53	46	539
9822 Lidingö	36	26	25	29	26	40	66	56	49	49	50	42	497
9824 Bogesund	40	28	28	31	28	43	73	63	54	51	59	48	545
9825 Rindö	36	25	26	30	28	42	66	64	52	51	53	46	520
9826 Röskär	40	28	29	32	28	42	77	66	54	52	57	48	553
9829 Husarö	40	25	25	30	28	36	60	61	56	51	54	48	518
9830 Österåker	39	27	27	31	29	42	82	61	59	54	56	46	553
9831 Vallentuna	39	28	29	33	31	45	77	65	54	52	57	49	559
9833 Östanå	38	26	27	31	29	39	67	60	59	51	55	46	535
9840 Kårsta	44	31	32	33	33	45	78	66	64	55	65	53	599
9841 Beateberg	40	27	27	30	31	42	74	66	63	55	59	47	560
9844 Rimbo	37	25	26	28	33	45	81	71	62	51	57	44	562
9846 Norrtälje	52	35	34	36	33	48	77	71	69	56	70	61	637
9849 Svanberga A	40	28	28	31	30	40	69	63	59	51	58	48	544
9850 Norrveda	49	34	32	38	34	41	74	70	73	62	72	61	639
9851 Norrtälje-Väsby	44	31	31	34	34	43	76	70	66	57	66	55	606
9856 Almunge	44	31	32	35	36	49	83	76	66	58	64	53	627
9857 Vällnora	44	30	31	32	33	43	74	74	61	55	63	54	592
9859 Vaddö	42	32	30	33	32	40	71	68	65	54	65	54	585
9861 Berga	43	32	32	34	31	45	66	65	56	54	63	54	574
9862 Farsta	43	31	31	34	32	47	73	69	61	56	61	54	591
9871 Djurö	42	28	29	32	31	42	66	67	59	54	61	50	558
9872 Västra Lagnö	38	28	28	31	30	42	68	62	56	51	56	46	537
9927 Svenska Högarna	35	24	23	25	23	28	47	52	54	47	49	40	447
9945 Söderarm	28	22	23	28	26	31	52	50	53	48	51	34	445
9971 Östernäs	45	31	31	35	33	42	73	68	67	58	66	55	602
10204 Bogen	53	38	45	46	56	74	88	84	88	83	78	57	789
10205 Mitandersfors	54	39	46	47	59	78	86	87	91	84	80	58	808
10211 Lekvattnet	54	37	44	51	61	81	101	92	92	81	75	57	828
10219 Östmark-Lämbacken	60	44	51	56	64	80	91	91	93	93	88	67	878
10220 Östmark-Rännberg	53	39	47	48	59	77	88	84	90	86	81	60	812
10221 Östmark-Röjdåsen	58	43	51	53	61	82	89	86	93	93	89	67	866
10224 Kristinefors	48	35	43	46	60	76	87	79	85	78	72	52	761
10240 Kindsjön	46	34	39	45	58	76	89	78	88	74	68	52	747
10244 Letafors	42	31	35	42	49	67	80	69	74	64	56	44	650
10246 Tåsan	39	29	31	39	49	67	78	68	77	61	58	42	638
10247 Järpliden	49	35	38	44	55	72	101	78	85	70	59	55	741
10254 Höljes	41	29	32	39	57	68	80	70	81	68	60	44	665
10271 Norra Viggen	63	46	53	59	73	95	109	100	108	100	92	69	968
10305 Edebäck	41	29	35	39	49	63	79	76	75	68	67	46	667
10308 Torsby	45	33	38	41	51	66	78	81	80	70	68	49	700
10309 Gustavsfors	42	29	35	39	48	68	80	80	76	65	62	47	671
10310 Gustavsfors A	41	29	34	37	44	61	72	71	70	62	59	44	624

Nederbörd 1961-1990, referensnormaler

Station	jan	feb	mar	apr	maj	jun	jul	aug	sep	okt	nov	dec	år	
10320	Järnbergsås	45	30	37	41	54	73	87	77	81	74	67	49	715
10322	Andersviksberg	57	40	46	48	55	79	92	85	90	84	79	61	816
10324	Osebol	45	32	38	42	53	72	87	75	81	72	68	49	713
10326	Stöllet	41	30	34	40	48	69	86	70	74	71	64	45	671
10331	Lisskogsåsen	57	40	48	51	61	79	91	81	90	84	79	62	829
10341	Malung	45	34	38	44	56	74	95	78	82	70	64	50	730
10349	Öje	45	32	37	44	54	68	90	81	76	65	63	49	703
10355	Västra Ärnäs	41	31	33	42	57	77	98	78	88	72	63	48	724
10357	Knås	42	30	34	41	54	69	82	71	73	59	58	45	657
10361	Mossfallet	47	33	39	42	47	66	78	79	76	72	71	52	701
10363	Råforsen	47	34	39	43	53	74	90	81	82	73	67	50	732
10402	Hörken	54	41	45	49	53	75	88	95	87	80	82	61	809
10409	Fredriksberg	52	37	43	47	51	74	85	81	83	74	74	57	760
10410	Telningsberg	52	37	42	44	51	70	81	89	79	75	71	54	747
10412	Lejen	64	44	51	55	56	79	96	98	91	87	83	67	870
10415	Sågen	52	37	42	46	53	74	90	86	83	75	74	59	771
10418	Nyhammar	39	29	31	37	43	61	79	78	65	56	54	40	612
10427	Nås	40	28	31	38	42	66	83	77	65	54	52	40	616
10430	Mockfjärd	38	27	30	39	45	64	75	79	69	56	50	41	611
10431	Snöåby	34	25	29	38	46	64	86	82	69	58	51	36	617
10432	Dala-Järna	38	26	29	38	44	63	84	80	63	54	51	38	607
10436	Flatån	39	28	33	40	48	68	83	79	70	58	56	42	643
10451	Kättbo	41	30	34	44	53	68	85	78	72	62	57	46	670
10453	Siljansfors	43	32	33	44	50	67	80	80	72	61	57	45	663
10456	Sollerön	36	27	28	37	45	56	73	71	65	46	50	36	569
10458	Mora A	35	26	27	35	42	53	69	67	62	47	48	36	546
10466	Johannisholm	41	29	33	39	49	65	81	75	69	56	55	44	635
10471	Tyngsjö	49	36	39	43	52	73	89	83	80	71	69	52	734
10500	Fagersta	45	31	34	39	34	56	78	70	69	57	60	50	622
10504	Söderbärke	44	32	34	39	40	56	76	74	69	58	60	48	627
10505	Grängesberg	52	39	40	44	47	69	83	85	79	70	70	54	734
10506	Norberg	49	35	38	42	44	61	85	82	77	62	65	56	695
10509	Lernbo	45	33	33	39	39	57	73	74	66	57	59	49	623
10510	Ludvika	44	32	32	40	44	63	77	74	71	57	61	46	642
10516	Hedemora	40	29	28	36	37	53	69	77	69	49	51	42	581
10520	Rämshyttan	46	35	36	43	45	62	78	84	73	64	64	49	679
10521	Säter	47	33	37	46	44	59	79	87	75	57	60	53	676
10522	Stora Spånsberget A	50	37	41	47	50	69	90	90	81	69	68	53	743
10523	Idkerberget	52	39	44	49	49	68	86	88	80	71	70	55	751
10524	Spånsberget	59	40	42	48	54	69	86	92	88	77	78	59	793
10526	Borlänge Fl	41	29	31	38	42	54	73	77	69	54	53	42	603
10529	Rankhyttan	39	27	30	36	41	56	72	75	68	53	51	40	587
10531	Borlänge	41	28	31	40	45	56	77	83	68	52	52	41	612
10536	Gråda Kraftverk	42	29	33	41	45	62	82	77	68	56	54	43	626
10537	Falun	41	28	32	38	45	58	76	79	71	53	55	41	617
10540	Gårdvik	38	27	30	35	38	51	71	72	65	50	52	39	567
10541	Sågmyra	45	32	36	43	48	66	85	83	77	62	62	49	688
10542	Grycksbo	39	29	32	41	45	53	78	79	68	54	56	41	614
10543	Sågmyra	44	31	33	40	45	61	82	81	73	59	59	45	654
10544	Borgärdet	36	24	26	33	37	50	75	76	65	45	50	39	556

Nederbörd 1961-1990, referensnormaler

Station	jan	feb	mar	apr	maj	jun	jul	aug	sep	okt	nov	dec	år	
10545	Leksand	37	26	28	37	43	61	83	74	69	53	53	36	599
10549	Sörskog	47	34	37	45	51	66	92	91	81	64	65	49	721
10550	Tänger	37	27	29	35	38	53	80	74	66	50	54	39	582
10554	Rättvik	32	21	23	33	42	52	75	71	61	48	42	30	528
10555	Backa	33	23	26	36	41	52	78	72	64	49	46	34	554
10557	Dådran	44	31	34	43	46	61	88	79	74	59	61	47	664
10558	Ingels	32	23	25	34	41	52	77	78	63	50	48	34	557
10562	Ulfshyttan	44	31	34	41	45	61	82	81	74	59	59	47	658
10563	Vassbo	38	27	29	36	40	53	71	74	64	50	51	39	573
10564	Domnarvet	40	28	31	38	41	55	74	77	66	53	53	41	596
10604	Brovallen	40	29	31	35	37	51	70	70	65	52	53	43	577
10605	Möklinta	46	33	36	38	41	58	79	80	75	59	60	49	654
10606	Sonnbo	44	32	34	38	41	56	79	77	71	57	58	47	631
10607	Avesta	46	33	36	39	41	54	72	71	68	54	58	48	620
10608	Bjurfors	49	32	36	37	45	56	77	73	71	55	59	49	638
10609	Ljusbäck	40	29	31	35	35	49	75	82	67	54	54	45	596
10610	Folkärna	41	29	31	36	39	55	74	73	68	53	54	44	597
10611	Leknäs	41	29	31	35	35	48	72	77	70	55	55	43	590
10612	Tärnsjö	43	31	32	36	38	49	72	76	67	58	56	48	606
10616	Kerstinbo A	37	27	28	31	33	41	63	68	58	49	49	41	524
10617	Gysinge	41	29	32	36	36	45	68	81	67	54	54	48	590
10627	Stjärnsund	43	28	33	39	38	53	78	84	76	58	55	44	627
10628	Långshyttan	42	30	32	37	39	52	76	76	70	53	56	44	607
10630	Främlingshem	42	30	31	37	36	47	70	79	67	55	54	46	595
10631	Tjärnäs	46	32	34	39	41	52	83	84	74	58	58	46	647
10633	Hofors	48	33	36	39	41	54	82	78	72	56	60	48	661
10636	Sandviken	41	30	28	36	37	48	76	76	67	53	51	43	585
10639	Korså	41	29	32	38	40	51	77	84	77	56	56	43	624
10641	Högbo	45	32	33	39	39	47	70	82	71	58	59	50	625
10642	Lövåker	45	33	35	39	42	50	78	79	76	61	61	46	644
10650	Vintjärn	52	37	40	46	50	63	97	95	89	65	70	55	758
10654	Ockelbo	48	35	36	41	36	52	69	75	72	58	63	52	636
10657	Åmot A	39	28	29	34	34	44	64	67	62	49	51	41	541
10658	Åmotsbruk	40	29	31	38	39	52	72	81	77	58	57	46	618
10661	Hillersbo	46	33	35	40	42	56	83	85	76	60	61	50	668
10663	Hammarby	43	30	32	38	38	48	73	82	71	54	55	45	609
10664	Forsbacka	46	32	31	39	39	47	71	76	71	57	56	48	614
10672	Gärdsjö	35	25	27	32	35	46	64	65	59	46	46	38	517
10701	Vattholma	44	32	31	33	36	46	73	83	64	54	60	51	606
10708	Harbo	40	29	32	34	35	47	66	80	62	55	56	46	583
10712	Dannemora	47	37	32	35	35	44	64	79	63	55	64	49	604
10713	Films Kyrkby	46	32	38	38	31	48	75	73	57	56	61	52	606
10718	Väsby	36	28	27	31	33	42	68	71	60	48	53	40	535
10723	Hedesunda	41	29	30	35	35	43	68	73	63	52	53	44	567
10724	Strömsberg	47	36	34	35	37	45	77	81	65	56	65	53	631
10725	Lövsta	51	35	34	40	37	43	79	86	71	60	69	56	661
10727	Untra	49	37	35	41	39	42	71	79	69	57	63	54	635
10733	Fagerviken	43	32	31	35	35	43	68	76	64	52	57	48	585
10737	Ytterboda	42	33	34	35	39	41	63	84	69	54	60	51	605
10740	Gävle	48	35	32	40	39	44	69	82	67	55	57	51	618

Nederbörd 1961-1990, referensnormaler

Station	jan	feb	mar	apr	maj	jun	jul	aug	sep	okt	nov	dec	år
10742 Gävle A	40	29	29	34	35	44	66	71	63	51	53	44	558
10743 Gävle-Åbyggeby	46	33	34	39	40	51	75	81	73	59	61	50	642
10744 Eggegrund A	23	19	20	22	29	34	50	58	50	37	37	26	403
10745 Utvalnäs	45	31	30	38	39	43	65	77	67	50	54	48	586
10756 Norrsundet	44	29	30	35	38	44	61	70	69	52	55	45	573
10762 Björn	34	26	25	30	31	36	57	67	55	44	50	37	493
10804 Norrby	46	34	34	35	32	41	80	69	64	57	68	57	617
10810 Singö	45	35	33	34	34	40	71	70	62	55	64	54	595
10811 Risinge	45	34	31	36	31	43	78	72	65	56	63	53	608
10815 Östhammar	43	31	30	34	32	42	71	69	62	54	60	49	576
10817 Understen	33	25	24	26	25	32	51	51	46	40	45	37	437
10832 Örskär	31	23	22	26	26	31	45	60	49	40	47	35	432
10863 Understen	35	27	26	28	27	34	54	55	50	43	48	40	467
10864 Öregrund	44	33	31	34	36	44	72	75	64	55	62	51	601
10871 Ora	41	30	30	33	35	46	68	70	64	49	56	45	567
11202 Löten	41	30	34	39	58	72	95	74	87	70	61	46	703
11207 Vallsjön	41	31	34	37	54	67	87	72	79	65	58	47	671
11208 Rörbäcksnäs	44	33	37	36	57	69	88	72	81	67	60	51	695
11217 Grundforsen	47	37	40	45	59	77	97	79	88	74	64	56	761
11223 Storbron	47	36	42	42	62	79	95	87	90	78	65	51	772
11236 Gördalen	56	42	46	43	62	79	97	94	93	84	72	67	834
11251 Flötningen	31	22	27	30	43	63	83	66	59	44	40	37	553
11252 Idre	32	25	27	30	46	67	84	66	64	53	42	40	575
11304 Branäs	46	32	40	48	57	71	89	78	82	70	64	51	726
11305 Mångsbodarna	50	36	41	47	57	73	87	78	85	70	66	52	737
11306 Transtrand	47	34	38	47	61	73	89	82	90	73	69	54	758
11308 Evertsberg	50	36	43	49	55	71	92	82	81	69	67	53	747
11310 Sälen	50	37	42	49	64	75	95	85	96	82	75	58	805
11319 Horrmund	43	31	34	42	56	70	83	77	74	60	58	47	674
11321 Lövnäs	42	27	31	37	50	65	78	66	67	58	52	43	613
11323 Trängslet	32	26	30	35	48	64	84	69	71	51	45	39	601
11326 Nornäs	37	28	32	37	50	65	81	71	73	58	53	44	628
11341 Särna	34	27	30	34	49	67	80	68	71	55	46	40	601
11401 Mora	35	27	27	37	47	60	78	73	69	51	51	37	591
11407 Orsa	36	28	32	38	45	61	84	80	70	52	53	41	620
11408 Våmhus	37	28	31	38	47	61	80	74	70	53	53	41	615
11412 Skattungbyn	44	33	36	42	52	66	84	85	76	60	62	47	684
11414 Älvdalen A	33	24	28	33	40	53	68	60	60	48	45	37	529
11415 Älvdalen	38	27	29	36	47	62	83	69	68	54	51	41	605
11416 Älvdalen II	35	27	28	33	46	60	81	70	69	53	52	41	595
11423 Untorp	49	36	41	47	57	75	99	89	89	69	68	56	775
11427 Kvarnberg	51	39	46	53	56	71	91	92	91	72	70	58	791
11433 Kräckelbäcken	48	37	41	49	57	79	100	90	92	70	65	56	783
11436 Ulvsjö	41	33	40	45	54	73	95	86	88	67	59	48	732
11439 Lillhamra	45	35	41	48	56	70	94	84	87	66	65	53	743
11440 Hamra	42	32	39	46	54	65	93	81	80	59	58	48	699
11441 Hamra A	37	29	33	40	47	61	81	73	71	53	53	43	619
11448 Fågelsjö	33	25	29	38	46	63	81	75	67	44	44	38	582
11451 Lillhärdal	30	22	27	35	45	67	88	71	67	44	39	36	568
11463 Noppikoski	47	33	38	47	56	78	98	88	83	65	64	54	751

Nederbörd 1961-1990, referensnormaler

Station	jan	feb	mar	apr	maj	jun	jul	aug	sep	okt	nov	dec	år
11471 Tjäderåsen	45	34	40	46	56	72	96	89	86	65	64	52	743
11503 Finnbacka	47	37	38	43	46	60	84	87	76	55	59	50	682
11504 Dalstuga	38	29	29	36	43	57	79	76	68	52	52	44	602
11510 Östanvik	39	30	29	37	44	61	84	77	67	52	52	41	611
11522 Edsbyn A	37	28	30	36	40	53	74	71	64	48	50	41	571
11523 Edsbyn	39	28	30	38	42	55	76	75	63	47	51	42	585
11532 Lobonäs	40	30	31	41	46	58	86	74	69	51	56	43	624
11545 Los	40	30	35	42	48	66	89	80	76	54	56	47	664
11550 Föne	35	26	31	36	44	59	83	73	62	45	51	41	582
11557 Laforsen	36	27	31	39	42	61	81	80	66	49	50	42	605
11559 Kårböle	34	25	27	34	40	58	77	72	65	45	46	39	562
11571 Hasberget	52	39	45	54	62	76	101	98	95	75	73	59	829
11605 Gruvberget	48	36	40	47	46	61	88	91	82	62	64	57	723
11607 Härnebo	47	35	37	43	45	57	81	86	80	62	64	53	689
11608 Rimsbo	47	35	43	47	49	65	95	95	82	66	67	53	741
11616 Bergvik	42	32	34	39	40	51	73	80	73	57	58	48	628
11623 Röstebo	37	28	30	35	37	48	67	68	63	48	52	43	556
11624 Dönje	32	22	25	32	37	50	75	72	64	41	47	38	534
11634 Simeå	41	30	34	38	40	53	78	69	68	48	60	49	607
11636 Nianfors	58	44	49	50	48	63	88	89	90	69	84	66	797
11643 Järvsö	30	23	25	33	40	47	80	70	60	43	43	37	530
11648 Delsbo	38	29	32	40	41	54	82	78	61	48	54	47	603
11649 Delsbo A	32	24	27	30	33	43	61	60	54	41	44	38	483
11650 Ljusdal	31	23	27	33	36	47	72	67	57	42	43	37	515
11658 Strömbacka	41	33	40	39	39	51	80	83	68	55	59	53	639
11665 Bjuråker	36	27	31	36	37	50	75	73	61	47	51	45	568
11672 Katrineberg	44	33	35	42	44	58	81	84	77	59	60	48	664
11673 Bollnäs	32	23	25	30	32	41	60	61	56	41	44	37	482
11674 Niannoret	47	35	39	44	46	60	89	84	79	59	65	59	706
11713 Ljusne Strömmar	45	33	35	39	40	49	70	79	74	58	60	50	632
11716 Söderhamn	46	35	37	40	40	47	61	77	76	60	61	52	630
11733 Agö	40	31	30	31	33	40	55	64	61	48	52	45	529
11737 Hölick	38	28	31	32	34	43	58	65	60	47	52	45	532
11742 Kuggören	66	47	44	43	40	45	62	74	69	61	69	67	684
11743 Kuggören A	33	25	28	28	29	37	50	54	52	41	45	39	461
11744 Hudiksvall	50	37	39	38	38	49	63	73	70	59	63	55	636
11757 Bergsjö	44	33	37	39	42	53	75	80	72	56	61	54	645
11761 Storsjungfrun	39	29	29	33	34	44	60	67	62	48	50	42	537
11764 Boda	47	36	40	41	41	51	75	78	78	59	65	55	664
11771 Backarna	39	29	31	37	42	52	78	75	68	50	54	46	601
12201 Foskros	28	21	24	27	38	64	80	68	64	46	37	37	534
12202 Björmliden	38	27	34	34	48	73	88	76	73	56	48	46	641
12206 Grövelsjön	42	30	36	34	47	74	95	80	82	66	59	53	697
12220 Myskelåsen	36	28	30	31	42	67	81	70	68	49	43	41	585
12226 Tännäs A	34	25	27	26	36	60	78	63	63	45	41	40	538
12227 Medskogen	33	25	28	29	39	62	82	64	64	43	41	39	549
12233 Ljusnedal	33	23	24	21	33	58	76	60	59	40	38	39	503
12236 Fjällnäs	59	44	46	44	49	73	95	86	96	80	75	70	815
12237 Malmagen	52	42	39	35	40	65	89	71	82	62	59	60	696
12239 Bruksvallarna	53	36	37	30	39	64	81	65	80	62	56	59	660

Nederbörd 1961-1990, referensnormaler

Station	jan	feb	mar	apr	maj	jun	jul	aug	sep	okt	nov	dec	år
12251 Ljungdalen	47	32	34	29	39	60	83	65	70	58	54	57	627
12306 Dravagen A	31	23	27	31	41	61	77	66	62	44	40	38	541
12307 Lofsdalen	38	29	32	39	52	75	87	76	82	62	54	51	677
12312 Ransjö	30	22	26	31	46	67	81	69	65	45	41	39	561
12325 Hede	29	21	23	27	37	60	72	68	56	41	37	36	504
12337 Särvsjö	35	27	31	28	41	59	89	70	65	51	48	44	586
12345 Börtnan	29	22	25	28	34	53	75	61	58	41	36	32	494
12346 Börtnan A	27	21	23	26	32	48	64	54	52	37	33	33	449
12348 Storsjö Kapell	39	27	30	29	36	59	85	65	63	49	46	45	572
12357 Nedgården	50	41	44	35	40	59	87	66	75	57	50	57	658
12402 Sveg	37	29	31	38	46	64	88	69	65	45	46	44	603
12404 Ytterberg	31	24	29	34	42	61	80	67	60	40	41	38	548
12405 Långströmmen	33	24	27	34	41	60	76	68	62	45	43	40	551
12411 Ytterhogdal	32	24	26	33	41	62	75	69	62	45	42	39	550
12428 Rätan	34	26	31	36	44	66	83	70	66	47	45	40	587
12430 Klövsjöhöjden A	43	33	37	44	55	81	106	91	84	60	56	52	742
12432 Klövsjö	36	30	38	43	53	77	103	82	85	58	56	46	706
12439 Skålan	30	24	28	35	43	60	83	72	65	45	40	39	563
12443 Tossåsen	31	23	28	34	42	64	81	70	64	45	42	39	563
12448 Dödre	32	25	28	35	43	62	88	72	66	44	39	37	565
12471 Krokströmmen	38	28	33	40	48	71	90	80	73	51	51	46	650
12502 Finneby	34	24	29	38	42	63	84	80	70	49	47	41	595
12503 Hennan	34	24	28	33	37	58	73	72	58	42	44	40	542
12511 Ramsjö	35	25	27	32	36	54	74	70	60	43	46	41	541
12524 Kölsillre	30	24	27	32	38	57	70	62	61	43	41	37	524
12531 Ånge	29	21	21	26	34	57	72	63	56	38	35	35	486
12544 Hunge A	30	24	26	31	36	53	73	60	58	42	39	37	509
12545 Hunge	35	28	30	37	39	59	81	67	66	49	45	42	577
12546 Sösjö	36	30	33	39	42	60	89	73	68	49	45	43	606
12549 Gustavsnäs	37	29	32	35	42	59	84	73	67	49	47	45	597
12558 Gastsjön	38	31	31	33	39	56	84	70	65	50	47	45	588
12571 Viken	33	25	27	33	38	57	77	68	60	44	43	41	545
12602 Björsarv	36	27	31	35	39	51	72	71	62	47	50	44	563
12605 Tvärforsen	39	29	33	36	41	55	76	77	66	50	53	48	602
12606 Franshammar	43	34	39	39	43	54	79	80	69	56	64	55	652
12607 Hassela	37	28	31	35	37	43	70	74	66	51	52	46	569
12616 Naggen	41	33	40	38	43	64	82	77	71	55	59	53	650
12617 Ulvsjön	48	37	43	44	46	58	83	89	71	59	64	59	701
12622 Skallböle	38	28	34	33	37	44	69	71	62	50	52	47	572
12625 Västerlo	33	25	29	30	32	42	61	61	55	43	46	42	499
12627 Viskan	39	30	33	35	43	62	82	77	70	47	50	48	611
12629 Torpshammar A	32	25	28	29	33	44	63	60	55	42	43	39	490
12630 Fränsta II	32	23	26	29	39	54	74	70	55	39	40	36	517
12634 Högsvedjan	45	35	42	42	43	56	83	87	75	56	63	58	684
12639 Liden	42	33	38	38	42	54	79	79	74	57	60	54	649
12643 Öraåttjärnarna	41	33	38	38	45	61	89	80	71	57	55	51	657
12646 Ljungå	32	25	28	29	38	50	78	68	60	48	44	41	539
12647 Sillre	37	27	31	31	37	47	76	72	64	49	49	46	564
12648 Järkvissle	36	27	30	30	36	48	72	67	62	47	49	45	548
12658 Kälarne	37	28	32	33	40	54	81	70	65	49	49	46	584

Nederbörd 1961-1990, referensnormaler

Station	jan	feb	mar	apr	maj	jun	jul	aug	sep	okt	nov	dec	år	
12704	Gnarp	44	31	38	39	42	46	67	79	70	62	64	54	636
12709	Åsnorrbodarna	51	39	45	49	42	53	76	89	78	65	78	67	732
12713	Brämön A	30	25	28	28	30	37	53	56	54	43	46	41	471
12714	Lörudden	39	29	33	35	36	40	51	75	65	54	57	49	561
12716	Häljum	44	34	37	41	41	48	69	84	74	60	65	54	650
12722	Sidsjö	48	39	44	43	43	50	72	83	81	68	75	62	706
12724	Sundsvall	45	34	39	39	42	45	66	74	67	58	63	57	629
12731	Sundsvalls Fl	38	28	30	32	35	41	58	64	64	52	53	46	539
12734	Indal	38	31	37	35	38	47	70	72	69	54	57	51	599
12738	Härnösand	50	42	46	43	45	44	58	77	81	73	79	66	703
12739	Höglandsbodarna	45	35	40	38	43	51	75	78	76	61	64	58	663
12743	Rundbacken	42	33	39	35	37	47	70	72	73	56	60	54	618
12748	Gåltjärn	53	41	50	43	45	48	67	80	83	73	76	66	725
12756	Kramfors	48	38	42	37	40	52	72	77	76	64	67	61	671
12757	Åkroken	39	29	37	35	38	50	77	80	75	57	58	51	627
12760	Gran	41	34	34	33	36	43	59	66	63	52	54	51	565
12762	Brämö	31	24	28	28	32	38	48	64	57	47	48	40	485
12771	Tynderö	38	29	34	31	36	41	61	67	63	53	53	44	549
12837	Härnö	50	40	43	35	38	38	51	67	70	58	61	61	612
12839	Lungö A	32	27	29	27	29	32	44	52	54	46	50	43	464
12850	Nora-Östanö	45	36	39	34	39	46	68	71	75	63	68	57	639
12851	Nordvik	41	32	36	32	35	41	61	67	72	59	59	49	584
12859	Ullånger	53	42	47	36	40	46	72	74	86	74	85	67	721
13218	Storlien-Visjövalen	57	49	47	48	45	74	104	92	115	87	62	76	857
13219	Klocka	47	38	35	35	34	52	82	65	75	59	45	60	628
13224	Duved	48	38	42	35	36	56	89	70	78	59	47	62	660
13231	Häggsjön	59	47	45	40	35	52	78	64	81	62	56	74	693
13232	Medstugan	49	38	40	35	35	54	73	65	78	65	50	61	642
13236	Rensjönäset	70	56	55	45	44	63	78	72	94	86	68	86	818
13237	Digernäset	64	50	50	42	41	59	84	69	87	73	61	77	757
13242	Baksjönäset	98	81	74	63	54	65	92	84	115	109	96	117	1029
13245	Sandnäs	83	66	65	55	49	69	91	88	119	99	76	97	960
13259	Edevik	101	76	68	52	45	59	87	73	102	99	88	109	959
13266	Hoberg	72	53	51	38	40	56	77	65	84	75	61	78	747
13271	Tännäs I	37	25	27	27	36	58	81	65	64	47	44	44	554
13305	Höglekardalen	49	39	44	52	52	77	108	94	102	67	58	61	801
13310	Vallbo	39	33	33	34	31	54	81	60	65	47	42	50	568
13319	Mörsil	42	34	36	36	42	60	90	70	74	53	47	54	638
13320	Undersåker	46	38	39	34	39	55	87	63	73	52	47	56	628
13322	Järpen	34	26	27	26	31	47	66	53	59	41	36	42	488
13323	Åre	58	43	46	41	45	67	97	76	91	70	58	69	762
13324	Järpströmmen	38	28	30	27	32	49	68	52	59	43	39	46	512
13330	Kaxås	38	30	32	28	41	54	79	63	71	52	45	47	579
13340	Bränna	71	52	54	40	44	59	88	69	89	77	73	85	801
13342	Olden	57	42	44	33	38	50	73	60	71	67	58	67	660
13347	Överäng	74	58	56	36	36	57	76	66	84	71	52	78	750
13350	Korsvattnet A	75	57	57	46	52	73	105	86	100	84	71	86	890
13351	Mjölkvattnet	92	75	70	52	55	77	88	91	123	114	91	115	1042
13362	Dalen	53	41	42	40	42	64	92	74	83	62	54	63	708
13363	Mo	44	34	36	34	38	59	81	65	73	53	47	54	617

Nederbörd 1961-1990, referensnormaler

Station	jan	feb	mar	apr	maj	jun	jul	aug	sep	okt	nov	dec	år
13400 Tandsbyn	34	28	29	34	42	58	80	64	66	47	44	44	569
13407 Marby	33	27	28	32	40	58	80	63	66	44	40	39	549
13409 Norderön	35	28	29	32	38	57	81	66	65	44	41	43	561
13410 Östersund	36	29	30	32	39	58	86	60	65	45	40	44	564
13411 Frösön	27	21	23	28	35	57	76	60	59	37	31	31	484
13415 Rösta	32	25	27	32	37	57	82	59	64	43	38	39	532
13417 Litsnäset	33	26	28	31	37	56	78	61	63	43	39	39	534
13419 Tullus	34	27	28	31	37	56	78	62	65	45	40	41	543
13420 Hissmofors	30	24	25	25	35	45	63	54	54	39	35	35	466
13431 Lundsjön	39	33	34	32	42	56	83	64	68	51	47	46	595
13441 Föllinge A	35	27	29	27	33	47	68	54	57	44	39	41	501
13442 Dal	69	52	56	45	58	69	97	81	100	90	81	81	876
13445 Lövsjön	37	28	29	27	38	48	79	60	62	48	42	42	541
13446 Föllinge-Vägskälet	48	39	42	35	48	60	96	73	76	67	58	55	695
13447 Laxviken	42	32	33	29	42	54	91	68	67	52	46	47	601
13452 Åläsen	49	39	41	35	46	59	89	75	74	61	54	56	679
13459 Almdalen	64	51	55	44	53	66	96	83	95	88	70	73	837
13504 Rissna	34	28	29	32	39	57	82	67	64	46	43	42	563
13509 Bomsund	34	27	28	30	37	53	81	63	64	42	42	42	544
13520 Greningen	36	29	30	32	39	54	81	67	61	46	43	42	560
13526 Borgvattnet	39	30	33	33	42	55	89	70	66	51	51	47	605
13535 Hammerdal	32	24	25	28	35	53	81	67	63	45	40	36	529
13538 Sikåskälen	40	33	37	35	48	65	89	77	75	59	53	44	655
13542 Gåxsjö	36	27	29	28	37	51	75	62	60	47	43	41	537
13543 Täxan	37	29	32	31	38	57	80	63	64	48	47	44	570
13544 Hallviken	38	29	31	31	41	55	79	63	65	47	46	41	565
13546 Hallhåxåsen A	37	28	30	30	39	53	80	66	63	49	45	42	562
13550 Ulriksfors	45	35	37	34	40	58	76	65	65	52	52	50	612
13552 Strömsund	37	30	31	28	38	53	77	64	63	50	47	42	559
13558 Lövberga	34	26	29	27	37	49	75	64	58	45	42	38	522
13602 Bispgården	34	26	27	27	38	53	75	63	59	43	43	44	530
13609 Krångede A	33	26	27	28	39	51	80	62	59	44	42	39	531
13616 Stensjö	40	32	36	35	44	61	92	78	78	54	54	49	651
13622 Moforsen	31	24	27	25	33	42	69	59	57	42	42	39	491
13624 Edsele	38	29	30	30	41	48	85	69	64	48	49	43	572
13626 Näsåker	34	26	29	28	36	47	74	63	60	46	45	41	527
13631 Forsnäset	36	28	30	29	39	49	79	65	62	47	47	42	552
13632 Ramsele	37	28	29	31	43	57	91	73	68	49	50	43	596
13636 Storfinnforsen	37	29	30	33	42	59	85	68	64	48	50	44	586
13642 Junsele	37	28	29	30	39	51	82	61	61	48	45	41	551
13649 Backe	38	30	31	31	42	55	87	69	65	51	49	44	592
13656 Rossön	35	27	29	29	40	53	83	65	60	47	45	41	554
13658 Vällingberget	47	35	39	36	48	62	97	78	76	60	60	52	691
13664 Sundmo	40	32	34	33	44	56	92	72	70	53	52	47	623
13671 Graninge	32	25	28	28	36	48	73	66	62	46	45	42	530
13672 Lungsjöbacken	37	29	30	33	44	58	86	72	69	52	50	46	605
13703 Viksbäcken	38	31	33	28	36	46	71	66	67	51	51	49	568
13704 Kramfors-Gistgårdsön	32	23	26	25	29	40	61	60	59	44	44	39	480
13707 Offer	33	25	28	25	34	45	70	66	68	49	50	42	528
13708 Forse	33	25	28	29	37	52	77	68	61	44	44	41	538

Nederbörd 1961-1990, referensnormaler

Station	jan	feb	mar	apr	maj	jun	jul	aug	sep	okt	nov	dec	år	
13709	Multrä	31	24	26	26	32	44	67	66	60	43	40	39	499
13710	Sollefteå	34	28	30	27	37	48	67	68	63	45	48	43	536
13711	Lännäs	36	28	31	28	35	40	74	65	63	51	48	45	542
13712	Hjälta Kraftverk	30	23	27	26	34	44	74	61	59	43	42	38	499
13720	Resele	34	26	29	28	36	47	74	65	61	46	46	42	533
13722	Aspeå	43	35	37	33	41	51	87	71	70	60	60	54	642
13732	Omsjö	35	27	30	28	36	44	75	64	62	49	47	43	540
13735	Myckelgensjö	37	28	31	28	35	48	73	63	61	50	50	44	546
13740	Pengsjö	40	31	34	32	38	51	79	65	66	55	55	47	591
13747	Solberg	54	43	50	42	50	57	89	77	76	72	75	63	752
13749	Gulsele	36	26	25	26	36	44	78	61	61	46	43	37	517
13756	Tegelträsk	42	30	37	34	41	55	84	75	68	59	58	49	631
13764	Skalmsjö	40	32	35	31	38	51	79	68	68	55	56	48	600
13766	Tjälby	41	30	31	29	35	49	78	66	65	53	51	43	569
13802	Invik	42	34	36	33	36	42	67	68	78	69	74	56	636
13807	Västmarkum A	51	41	45	38	44	53	82	81	85	71	76	63	727
13808	Sanna	48	37	42	37	39	51	78	77	81	68	71	60	689
13811	Degersjö	53	43	46	42	37	51	79	81	80	66	71	63	710
13813	Rössjö	55	44	47	41	47	57	89	87	91	78	82	68	787
13818	Örnsköldsvik	50	42	42	34	36	43	65	66	69	64	69	56	634
13824	Örnsköldsviks Fl	49	35	39	32	38	43	70	65	79	73	77	55	654
13826	Mellansel	37	30	30	26	33	41	68	60	62	55	54	49	546
13827	Bredbyn	40	32	36	30	35	49	73	65	62	54	55	50	579
13832	Kubbe	38	30	33	29	34	49	75	67	62	52	51	47	567
13836	Hattsjöbäcken	48	38	42	37	43	53	85	81	78	69	70	57	700
13839	Hemling A	36	28	31	28	33	43	70	63	60	52	51	42	536
13840	Hemling	38	29	33	29	35	47	81	72	65	58	54	43	583
13845	Södersel	46	35	40	34	41	55	89	76	75	64	62	54	670
13847	Norrfors	37	29	32	29	34	43	71	66	64	56	55	45	561
13911	Skagsudde	36	29	30	30	35	35	52	56	59	53	52	44	509
13912	Skagsudde A	30	25	27	23	25	30	46	46	49	44	46	37	426
13920	Kasa	44	36	43	36	39	42	68	65	78	73	75	56	655
13926	Järnasklubb A	36	29	32	26	32	36	55	59	58	52	54	43	513
13934	Nordmaling	49	38	40	35	40	42	66	69	75	67	72	57	651
13942	Torrböle	52	45	47	35	42	47	69	83	77	75	81	61	712
13954	Vännäs	48	38	38	34	43	49	70	78	73	68	64	56	660
13955	Pengfors	40	32	37	30	36	46	70	64	67	58	57	49	584
13956	Bjurholm	38	29	33	30	38	45	79	74	66	59	56	44	591
13971	Strand	46	35	40	33	40	45	65	76	72	65	66	56	639
14036	Holmögadd	48	38	37	29	36	35	44	66	65	54	64	51	566
14048	Umeå Fl	50	39	41	36	41	44	53	78	73	65	76	56	650
14049	Röbäcksdalen	41	31	33	30	38	41	54	75	69	62	68	49	591
14050	Umeå	52	40	43	37	41	42	55	80	73	68	80	59	668
14051	Stornorrfors	49	38	42	35	41	43	59	76	75	68	75	56	656
14203	Björkede	98	71	69	51	41	58	84	74	102	101	86	110	943
14344	Jormlien	107	72	76	49	43	59	78	76	107	107	90	106	971
14404	Valsjön	50	37	35	28	38	52	83	67	68	53	47	56	614
14416	Munsvattnet	48	36	37	31	39	60	96	77	75	61	55	56	664
14426	Fiskåvattnet	58	40	40	29	35	56	85	71	70	62	56	62	663
14430	Gäddede	68	48	51	35	39	57	84	75	84	74	65	72	746

Nederbörd 1961-1990, referensnormaler

Station	jan	feb	mar	apr	maj	jun	jul	aug	sep	okt	nov	dec	år
14438 Trångmon	67	47	51	34	41	55	84	80	81	75	69	70	753
14451 Stora Blåsjön	69	46	49	30	34	52	78	66	81	71	62	75	713
14453 Ankarsvattnet	84	56	61	41	41	58	81	78	96	93	78	89	856
14455 Raukasjö	57	40	44	29	33	55	75	71	77	69	53	61	667
14456 Leipikvattnet	100	66	71	47	43	56	77	79	108	110	93	109	959
14471 Storön	71	50	53	36	37	54	78	68	83	76	66	74	745
14504 Vedjeön	39	30	32	27	39	50	79	63	61	50	46	43	558
14509 Hillsand	39	29	31	28	37	54	77	68	62	51	48	43	564
14513 Gubbhögen A	37	27	29	24	34	45	67	58	55	46	43	41	505
14515 Kyrktåsjö	42	30	32	27	41	53	79	69	64	51	49	46	581
14518 Lidsjöberg	47	34	37	30	38	55	82	72	66	59	50	51	620
14526 Norråker	44	33	35	29	40	56	77	71	62	55	51	47	600
14528 Korssselbränna	48	37	41	30	42	60	84	79	67	60	59	53	659
14534 Högländ	42	31	32	30	44	61	85	72	64	54	50	44	608
14542 Risbäck	47	35	38	29	40	61	87	71	63	59	56	50	636
14550 Avasjö	69	51	54	37	46	59	95	81	81	79	73	72	797
14557 Stalon II	47	31	37	34	42	58	95	78	69	64	59	46	657
14601 Granåsen	43	33	38	35	47	62	100	71	76	59	57	48	666
14605 Hoting A	36	27	29	26	36	47	73	60	57	46	43	39	518
14607 Hoting	38	29	31	28	39	58	80	66	61	50	47	39	565
14615 Ullsjöberg	40	29	32	29	39	52	78	66	61	51	48	41	564
14625 Fjälltuna	53	38	45	39	46	63	92	82	78	63	63	53	716
14626 Råsele	41	29	33	31	42	53	79	66	62	50	51	40	577
14635 Vilhelmina A	35	25	28	26	33	45	69	57	53	44	43	36	493
14638 Laxbäcken	39	29	32	29	38	53	81	71	61	49	49	40	570
14650 Sjöberg	45	31	37	32	45	59	92	72	67	58	55	45	636
14653 Nyluspen	44	33	37	35	46	63	94	75	69	59	59	46	660
14702 Ytterrissjö	38	29	33	31	38	52	78	67	62	52	51	41	572
14709 Åsele A	35	26	30	29	35	48	77	58	56	46	45	37	523
14710 Åsele	38	29	33	31	38	52	86	60	58	48	48	40	561
14717 Yxsjö	37	29	32	30	37	51	81	68	60	52	50	39	564
14721 Siksjö	41	31	33	35	39	59	87	72	64	58	55	46	615
14727 Idvattnet	39	28	33	31	38	51	82	69	59	51	50	39	568
14730 Gransjö	40	27	32	34	39	46	81	67	64	52	50	40	571
14743 Norrbäck	43	31	36	35	42	57	90	78	66	56	56	45	634
14746 Ulvöberg	44	32	36	36	41	57	90	73	63	52	55	44	622
14757 Gunnarn	37	28	33	31	39	55	87	70	56	46	49	38	569
14763 Nyland	38	28	33	30	35	51	79	69	62	51	49	39	565
14771 Vinliden	42	30	35	35	41	56	94	80	67	56	56	44	637
14804 Fredrika A	33	25	28	26	32	42	66	59	53	46	45	36	491
14805 Fredrika	33	25	31	27	34	48	84	65	58	48	45	39	539
14815 Flakaträsk	39	28	36	35	41	55	88	76	69	56	53	41	617
14820 Granträsk	43	33	39	36	44	58	95	82	70	61	60	47	666
14827 Ledningsmark	39	29	33	33	40	56	88	76	65	54	52	42	607
14830 Kroksjö	39	28	34	37	44	60	100	83	71	58	55	41	641
14833 Lycksele A	30	22	25	24	29	38	62	56	47	40	40	31	443
14835 Lycksele	37	28	33	31	37	51	82	76	58	47	49	39	568
14837 Bäverträsk	39	28	34	33	40	52	89	79	60	50	51	40	594
14849 Rusksele	37	26	29	26	34	44	74	70	58	49	46	37	529
14855 Norrby	38	28	35	30	37	51	88	71	56	50	51	39	573

Nederbörd 1961-1990, referensnormaler

Station	jan	feb	mar	apr	maj	jun	jul	aug	sep	okt	nov	dec	år
14901 Harrsele	42	34	38	29	39	47	69	77	68	62	60	47	612
14908 Örträsk	30	26	31	28	38	44	74	66	60	52	46	36	532
14912 Vindelns-Sunnansjönäs	41	32	35	30	39	46	69	73	66	59	57	46	591
14916 Hällnäs-Lund	34	27	32	28	43	50	67	84	64	54	46	38	562
14923 Malkälen	35	27	30	28	34	41	64	65	57	49	48	39	514
14930 Ekorrtträsk	34	26	29	27	33	44	71	65	54	46	46	36	510
14934 Petisträsk A	34	25	28	26	32	40	61	64	53	47	46	36	492
14937 Åsträsk	39	28	33	31	40	48	67	77	63	55	53	43	576
14939 Brännforsund	32	24	26	25	29	38	62	61	49	42	42	33	462
14947 Talliden	39	29	30	28	30	43	73	73	57	49	49	41	542
14954 Norsjö	40	28	30	29	37	45	80	79	62	49	48	40	567
14956 Norsjö A	34	25	27	26	30	40	67	66	53	44	44	36	490
14957 Storliden	46	34	37	38	42	54	85	85	73	61	61	48	662
14961 Kulbäcksliden	33	26	29	26	35	43	63	69	57	50	46	36	513
15002 Tavelsjö	48	38	40	35	42	47	68	82	75	68	70	55	668
15004 Bygdeå	48	40	43	36	39	43	53	74	73	66	75	53	644
15011 Robertsfors	43	36	36	33	38	42	47	78	71	65	70	50	605
15012 Stenfors	47	38	41	35	40	47	68	78	71	65	70	55	655
15020 Brände	48	39	40	36	41	45	62	80	75	69	71	55	659
15027 Västanträsk	41	32	34	33	39	46	65	76	65	60	58	48	595
15044 Grönliden	40	29	33	34	38	44	72	82	64	55	56	42	588
15045 Skellefteå	38	30	32	31	38	43	60	72	59	55	56	43	559
15053 Kusmark	38	29	31	29	33	40	59	71	61	53	54	42	541
15063 Bygdsiljum	49	38	42	38	43	49	67	85	74	68	70	57	678
15064 Klutmark	37	29	32	31	37	42	62	74	62	54	55	41	555
15122 Lövånger	45	36	38	34	38	40	56	71	75	69	71	53	625
15128 Bjuröklubb A	37	31	30	28	31	32	43	60	58	53	55	45	503
15129 Bjuröklubb	42	35	33	32	35	35	45	68	65	60	61	51	562
15138 Skellefteå FI	42	34	34	31	38	46	61	79	59	58	58	49	589
15155 Furuögrund	36	27	29	28	33	37	52	63	53	49	49	39	493
15157 Byske	33	25	26	25	31	34	45	59	54	50	48	35	465
15472 Klimpfjäll	56	39	38	25	30	48	77	65	65	55	51	57	606
15484 Skalmodalen	93	72	62	48	42	54	93	75	96	94	96	99	923
15492 Joesjö	88	59	65	35	33	42	72	64	87	98	78	91	813
15571 Blaikliden	45	34	39	33	42	61	104	79	74	61	59	49	680
15572 Marsliden	45	32	36	29	39	56	92	76	68	53	47	47	624
15573 Ransaren	89	68	64	32	33	52	93	84	68	66	70	88	800
15574 Fatmomakke	50	35	37	26	31	46	76	63	60	52	51	52	579
15577 Kittelfjäll	58	44	56	41	49	70	111	93	89	81	72	58	822
15579 Gielas A	45	31	35	24	28	43	72	59	55	49	47	48	535
15580 Gielas	52	33	38	24	27	47	81	66	58	50	49	55	580
15585 Björkvik	43	31	39	26	34	52	91	66	55	52	51	48	588
15589 Tärnamo	67	46	48	28	30	44	85	62	68	68	66	68	680
15590 Boksjö	54	42	48	31	41	52	100	75	76	69	63	60	710
15591 Tärnaby	60	44	47	28	32	47	84	66	66	65	60	63	661
15592 Björkbacken	59	42	48	27	33	46	91	69	67	64	58	65	669
15593 Laisaliden	72	51	54	35	35	50	91	75	80	78	68	75	764
15594 Hemavan	72	53	54	32	34	48	85	75	77	78	66	73	748
15595 Biellojaure	50	38	41	29	37	50	89	69	69	61	56	54	644

Nederbörd 1961-1990, referensnormaler

Station	jan	feb	mar	apr	maj	jun	jul	aug	sep	okt	nov	dec	år
15598 Umfors	66	49	50	27	31	45	82	72	79	74	65	70	711
15599 Tjulträsk	57	43	47	34	40	55	100	82	77	65	66	63	730
15673 Långvattnet	39	27	32	32	39	54	88	75	63	47	53	43	592
15674 Dajkanvik	41	29	33	29	37	52	85	70	61	51	50	43	580
15677 Dikanäs	44	34	41	32	41	59	100	78	68	57	56	47	655
15678 Blaiken	32	23	24	23	33	48	81	66	55	39	37	31	490
15679 Dikanäs-Skansnäs	45	33	42	34	43	66	99	83	72	58	58	48	681
15680 Silverberg	43	31	41	33	41	58	93	85	68	57	60	45	653
15683 Rönnberga	39	28	32	28	36	52	82	69	59	49	51	40	564
15684 Nordanäs	43	30	35	26	34	48	82	65	60	51	48	44	566
15685 Danasjö	48	33	42	32	47	58	101	86	78	62	60	52	699
15686 Jiltjaur	39	31	35	33	44	59	98	75	68	56	56	42	635
15688 Fjällsjönäs	41	30	37	29	39	54	94	76	67	57	54	43	623
15692 Skirknäs	53	41	41	29	38	51	89	72	67	60	58	55	654
15693 Slätvik	47	34	36	25	34	52	91	70	64	53	54	50	608
15694 Vindel-Björkheden	37	29	33	27	38	52	93	68	66	54	49	40	585
15699 Ammarnäs	42	32	34	24	33	47	85	67	59	50	49	45	566
15701 Abborrberg	39	29	34	30	38	57	93	73	65	50	52	40	599
15702 Nordanäs	39	30	33	29	40	56	93	77	66	52	52	41	607
15767 Juktfors	44	33	38	37	46	65	102	82	72	58	60	45	681
15772 Stensele	32	24	27	25	33	52	83	66	54	39	41	33	513
15775 Sadiliden	42	30	34	33	41	56	93	76	61	55	52	41	611
15780 Blattnicksele	39	30	36	33	43	60	96	78	64	57	60	41	636
15786 Sorsele	36	28	31	30	38	53	88	66	59	49	51	37	566
15787 Buresjön A	33	25	28	26	34	46	77	63	54	44	44	34	509
15793 Vindel-Storsjö	34	27	30	26	38	57	92	70	64	49	46	37	570
15797 Klippen	39	31	35	33	41	53	91	73	65	53	54	40	608
15798 Vaxborg	38	30	32	30	40	53	91	74	63	51	51	40	594
15874 Malå-Brännan A	34	25	27	25	33	44	75	64	55	45	46	36	508
15875 Malåträsk	37	27	28	26	36	47	82	70	61	49	51	40	552
15881 Johannisberg	38	27	33	31	40	51	96	68	63	52	54	39	591
15883 Hedberg	40	30	32	29	39	51	84	71	65	55	54	41	590
15885 Storberg	38	30	33	33	44	58	92	85	74	58	55	41	642
15888 Slagnäs	32	24	26	25	33	46	78	62	53	42	42	34	497
15890 Bergnäsudden	33	25	27	25	33	45	73	60	53	41	43	34	490
15897 Lövlund	28	22	23	21	29	38	68	52	47	37	37	29	431
15899 Abraur	32	24	26	24	32	43	72	62	51	42	42	33	483
15977 Glommerträsk	40	32	34	36	40	47	77	72	64	55	58	42	597
15988 Arvidsjaur A	34	25	27	26	34	45	73	65	54	45	45	35	508
15990 Lauker	31	23	24	24	35	48	69	67	54	41	43	31	490
15997 Suddesjaur	31	24	26	24	39	54	83	72	58	43	44	34	532
16071 Jörn	34	26	28	28	35	41	68	73	58	44	49	38	520
16074 Fällfors	42	31	34	34	39	45	71	77	73	59	63	46	620
16079 Myrheden	34	25	25	25	35	39	64	67	55	41	46	36	492
16080 Fagerheden	41	31	35	36	41	49	82	87	72	60	63	46	640
16085 Koler	37	27	30	33	37	44	73	74	64	55	53	41	567
16089 Älvsbyn M	35	26	29	23	32	41	78	63	55	44	47	37	509
16096 Vidsel	30	23	23	22	32	43	65	67	46	39	40	31	461
16165 Hednoret	34	27	29	27	32	40	61	66	56	48	48	37	505
16168 Sunderbyn	39	31	33	31	34	38	59	65	62	53	56	41	542

Nederbörd 1961-1990, referensnormaler

Station	jan	feb	mar	apr	maj	jun	jul	aug	sep	okt	nov	dec	år
16169 Älvsby Skogsskola	34	27	28	28	31	37	58	64	56	45	48	35	490
16171 Pite-Rönnskär A	24	18	20	19	22	25	38	43	39	34	36	27	344
16178 Haraholmen	41	29	29	30	31	29	54	61	52	47	52	39	495
16179 Piteå	40	28	32	31	34	37	57	63	58	52	59	43	539
16180 Öjebyn	34	25	30	31	33	35	57	64	58	48	51	36	503
16190 Klöverträsk	40	31	33	31	36	43	70	74	64	55	57	44	580
16191 Älvsbyn A	30	23	24	24	28	33	52	57	48	42	43	33	437
16194 Boden	37	29	29	27	31	34	60	63	58	49	51	38	505
16198 Holsvattnet	38	31	30	30	30	37	61	64	58	52	54	42	528
16279 Rödkallen A	26	19	20	20	24	23	36	42	48	40	41	30	369
16286 Luleå Fl	40	28	32	29	33	33	50	60	58	50	52	42	506
16288 Luleå	32	24	29	30	33	35	55	62	56	51	48	35	489
16297 Högsön	32	26	26	26	29	33	52	57	56	49	48	36	471
16298 Orrbyn	39	29	31	29	32	39	53	66	59	51	53	40	521
16368 Björkfors	39	31	31	28	29	38	54	56	57	54	50	36	499
16369 Kalix	40	31	33	30	32	41	57	66	63	56	55	44	549
16390 Storön A	29	22	24	21	24	29	42	49	45	41	40	31	397
16392 Storöhamn	42	33	35	33	35	39	53	61	66	61	57	47	561
16395 Haparanda	44	32	35	29	32	41	49	65	66	64	59	42	558
16397 Granån	44	36	36	31	33	41	58	66	63	62	59	46	573
16398 Björkfors	41	32	34	33	36	43	66	74	67	59	59	46	589
16473 Mjölkbäcken	98	77	76	47	41	50	89	83	95	94	87	103	937
16681 Jäckvik	36	28	31	25	39	51	88	76	66	55	51	38	584
16684 Ballastviken	36	26	26	20	29	42	78	59	51	35	37	33	476
16687 Vuoggatjålme	43	31	27	17	26	40	86	59	51	44	40	42	505
16690 Mierkenis	47	35	34	24	34	48	96	69	61	53	49	47	596
16691 Mierkenis A	47	36	38	29	39	54	97	77	68	58	56	49	647
16771 Arjeplog	34	28	29	26	39	52	92	68	60	45	45	37	554
16773 Laisvallsby	40	32	35	31	41	58	99	79	68	56	55	43	637
16782 Rebnisluspen	36	28	29	26	38	49	85	70	60	51	48	38	557
16785 Vuonatjviken	43	34	36	28	35	48	84	74	62	55	56	48	602
16786 Stenudden	32	29	29	25	36	48	79	65	54	47	47	36	527
16798 Kvikkjokk-Årrenjarka	37	30	30	26	36	48	85	70	60	54	45	41	560
16876 Gittun	36	29	30	27	38	54	87	71	58	48	50	39	564
16882 Norra Bergnäs	36	27	29	25	36	48	84	68	56	47	46	38	540
16891 Karats	32	27	28	26	34	49	88	79	54	44	43	36	531
16897 Tjåmotis	32	25	24	23	33	50	81	82	56	44	42	34	524
16902 Stenträsk	33	28	27	27	35	47	75	73	55	46	47	38	531
16983 Tårrajaur	32	25	27	26	37	51	91	77	50	46	47	37	545
16988 Jokkmokk	30	25	24	25	36	49	77	76	51	42	42	33	509
16993 Randijaur	26	21	20	20	33	48	74	67	44	37	37	31	457
16996 Nautijaur	30	23	23	24	33	45	79	76	50	44	40	31	498
16998 Porjus	37	31	31	31	38	49	86	77	50	51	52	42	575
17067 Harads	32	25	25	25	29	36	57	64	51	45	47	35	471
17076 Puottaure	39	32	36	38	43	54	87	91	63	56	61	44	644
17079 Sudok	35	26	29	30	41	52	77	79	55	51	51	39	565
17084 Koskats	32	28	27	28	37	52	80	78	53	48	47	37	546
17085 Murjek	41	32	31	25	33	50	74	76	57	52	50	41	562
17092 Sarkavare	33	28	26	27	34	46	73	72	51	46	47	38	522
17093 Nattavaara A	30	25	24	23	30	41	61	63	47	43	41	32	459

Nederbörd 1961-1990, referensnormaler

Station	jan	feb	mar	apr	maj	jun	jul	aug	sep	okt	nov	dec	år	
17094	Nattavaara-Vårsjö	37	30	30	30	38	53	81	81	58	54	52	41	584
17170	Övre Svartlå	34	26	27	27	32	38	63	69	55	50	53	38	511
17172	Sörbyn	34	27	28	27	30	39	60	63	55	48	49	37	498
17177	Lappträsket	39	31	31	28	33	41	61	64	58	53	52	45	535
17178	Norriån	37	30	30	28	33	42	62	66	58	53	52	43	533
17179	Lakaträsk A	29	23	23	22	27	36	54	57	45	41	41	31	428
17180	Råneå-Flakaberg	38	31	30	27	32	41	60	65	58	53	51	43	530
17181	Pålkem	43	36	36	35	37	52	74	78	70	63	66	53	644
17182	Pålkem M	39	32	35	34	35	49	69	73	66	61	63	48	611
17183	Vuoddas	38	32	33	30	34	45	66	70	61	56	55	46	566
17185	Gällivare-Flakaberg	38	32	34	32	37	48	69	75	62	57	56	46	586
17192	Nattavaara By	34	29	26	26	35	47	69	74	53	48	46	36	524
17193	Skröven	35	28	29	29	35	45	68	72	56	54	53	41	544
17194	Storberget	35	28	30	30	34	48	69	73	56	50	50	39	543
17197	Hakkas	29	23	25	25	32	43	63	74	47	42	43	34	479
17269	Ängeså	33	26	27	26	31	41	61	63	52	47	46	35	488
17272	Morjärv	39	33	31	28	32	38	55	64	62	57	54	40	531
17277	Svartbyn A	31	26	26	24	27	35	51	56	49	46	44	34	450
17278	Talljärv	49	40	44	39	43	49	74	87	74	73	71	55	697
17279	Överkalix-Svartbyn	37	34	32	28	32	40	61	61	59	53	55	43	534
17284	Rödupp	33	27	28	27	30	39	57	62	52	48	46	36	484
17289	Lansjärv	32	26	28	27	32	43	63	65	52	48	46	36	497
17290	Jock	33	28	27	28	33	42	63	64	50	48	44	36	497
17294	Paharova A	29	24	24	24	28	40	57	59	47	44	41	32	448
17295	Paharova	34	27	28	28	33	46	66	69	55	51	47	37	520
17371	Karungi	46	35	35	28	30	38	52	66	63	63	56	47	556
17376	Kypäsjärvi	39	31	32	29	32	42	58	66	60	55	53	41	538
17381	Övertorneå	40	33	35	29	31	44	54	63	60	55	52	44	540
17388	Ruokojärvi	36	30	30	31	31	45	62	61	59	52	49	39	523
17389	Svanstein	35	29	29	26	30	46	56	66	56	52	44	37	506
17390	Ylinenjärvi A	29	24	24	22	26	37	49	54	46	42	38	31	420
17395	Korpilombolo	32	25	26	26	31	45	64	63	52	47	43	35	488
17396	Korpilombolo M	34	27	29	29	32	45	62	66	52	48	46	37	505
17398	Jarhois	30	25	24	23	26	45	57	60	50	44	38	32	454
17792	Ritsem	46	36	26	26	27	31	65	60	47	48	44	56	510
17793	Ritsem A	37	31	26	24	26	32	63	54	41	41	41	44	460
17874	Aktse	41	34	33	33	42	55	99	93	80	62	56	44	671
17879	Aluokta	29	27	27	27	35	49	87	78	57	51	42	34	543
17974	Åloluokta	30	23	25	27	34	48	88	70	48	45	40	33	510
17994	Puoltsa	26	23	24	27	32	42	81	68	44	43	38	30	478
17995	Nikkaluokta	30	23	26	26	31	46	82	64	50	45	40	32	494
17996	Nikkaluokta A	31	24	26	27	29	41	77	65	46	43	40	32	480
18001	Kaitum	27	22	22	24	31	47	83	67	48	41	38	29	478
18071	Harrträsk	34	29	30	28	36	51	79	79	53	51	48	40	557
18075	Malmberget	31	29	28	27	32	48	75	72	48	48	46	36	519
18076	Gällivare A	29	26	26	25	31	46	73	68	46	44	42	34	490
18077	Latnivaara A	26	22	22	22	28	40	66	60	41	39	36	29	431
18078	Latnivaara	32	27	26	26	33	46	82	75	51	47	44	38	528
18086	Killingi	21	19	20	22	32	46	79	70	45	35	33	27	448
18094	Kiruna Fl	26	22	24	26	33	51	86	68	45	41	37	30	490

Nederbörd 1961-1990, referensnormaler

Station	jan	feb	mar	apr	maj	jun	jul	aug	sep	okt	nov	dec	år
18096 Kiruna	30	25	26	27	34	49	86	74	49	47	42	34	522
18172 Mettä-Dokkas	30	26	26	26	31	46	69	68	50	47	43	33	493
18174 Granhult	30	25	26	26	32	47	69	70	51	48	43	33	500
18177 Nilivaara	33	26	26	28	34	47	64	75	52	47	47	36	513
18183 Skaulo	31	26	26	28	35	50	82	70	50	48	44	32	523
18185 Parakka	30	25	25	27	34	51	76	75	52	48	44	33	519
18189 Svappavaara	24	21	21	25	32	50	83	71	45	42	37	28	479
18190 Vittangi	24	21	20	21	32	50	76	68	45	40	35	27	458
18197 Esrange	29	24	26	23	27	44	82	68	51	50	44	32	500
18272 Kompelusvaara	33	29	33	32	37	52	73	70	56	55	50	39	559
18274 Tärendö	30	24	24	26	32	48	64	68	51	46	41	33	487
18280 Saittarova	31	25	27	28	34	48	71	76	55	50	47	35	523
18281 Saittarova A	27	22	23	24	29	43	62	65	47	43	40	30	454
18285 Kangos	28	24	24	25	31	46	68	75	49	47	38	31	485
18289 Keräntöjärvi	31	25	27	27	32	49	72	72	53	54	45	36	522
18291 Parkalompolo A	25	20	21	21	25	40	59	58	41	40	34	27	410
18292 Parkalompolo	29	23	24	25	29	48	68	69	51	46	39	31	482
18293 Lainio	31	26	27	25	33	50	79	79	52	47	44	33	527
18376 Pajala	32	26	30	31	36	55	71	74	58	52	46	33	544
18381 Kaunisvaara	32	25	26	30	31	51	66	69	50	48	44	31	503
18392 Parkajoki	33	26	27	24	28	51	65	67	51	52	43	35	503
18398 Muodoslompolo	31	24	27	26	34	53	74	78	56	51	42	32	528
18868 Björkliden	62	52	40	33	31	53	112	96	59	75	57	63	731
18880 Abisko	25	19	15	12	13	22	54	45	23	28	22	26	304
18882 Katterjäkk	78	66	51	46	41	55	76	84	83	109	75	80	844
18883 Riksgränsen	87	75	58	53	49	69	103	106	100	127	86	92	1006
18972 Rensjön A	26	21	22	21	25	37	66	58	39	39	33	28	416
18974 Bergfors	24	21	21	22	26	38	68	65	42	39	33	27	424
18976 Torneträsk	26	23	23	25	34	44	82	63	45	49	34	28	476
18978 Kattuvuoma	25	23	20	20	26	38	70	63	41	40	32	27	424
19097 Kummavuopio	28	25	21	17	21	33	65	48	32	33	31	28	382
19173 Övre Soppero	24	21	22	20	28	49	72	63	45	40	34	25	444
19190 Naimakka	23	18	19	18	27	41	81	69	45	38	30	22	429
19191 Naimakka A	23	19	20	20	24	37	61	55	38	38	31	25	391
19196 Keinovuopio	20	17	17	17	21	32	53	48	33	33	27	22	341
19271 Lannavaara	28	25	24	24	30	54	81	70	49	48	41	29	503
19276 Sudjavaara	26	22	25	27	34	46	77	69	47	45	38	28	483
19283 Karesuando	23	19	22	22	25	40	72	57	40	39	32	24	416
19373 Kätkesuando	29	23	24	24	30	40	68	66	48	49	38	33	473

Tabell 3 Stationslista, i nummerordning, över stationer med referensnormaler och som fortfarande var igång 1 januari 2001

Nr	Namn	Lat	Lon	Startår	Nr	Namn	Lat	Lon	Startår
5223	Falsterbo	55.23	12.49	*	6354	Femsjö	56.53	13.22	1993
5235	Malmö A	55.34	13.04	1995	6355	Bakarebo	56.54	13.42	1994
5252	Landskrona	55.53	12.51	*	6360	Torup	56.58	13.04	1972
5255	Ven	55.55	12.41	*	6401	Tosteberga	56.01	14.27	*
5319	Beddingestrand	55.22	13.26	1991	6402	Hanö A	56.01	14.51	1995
5323	Trelleborg	55.23	13.08	*	6403	Kristianstad	55.60	14.09	*
5326	Ystad	55.26	13.48	*	6406	Sölvesborg	56.03	14.35	*
5328	Skurup	55.28	13.31	*	6407	Bromölla	56.04	14.29	*
5329	Vellinge	55.28	13.01	1975	6408	Norra Ströo	56.06	14.01	1967
5332	Tomelilla	55.33	13.57	*	6413	Karlshamn	56.11	14.51	*
5336	Malmö	55.34	13.05	*	6417	Olofström	56.17	14.31	*
5338	Björnstorp	55.38	13.25	*	6421	Hemsjö	56.19	14.43	*
5340	Lövestad	55.38	13.54	1975	6422	Gyngamåla	56.21	14.49	1981
5341	Vomb	55.40	13.32	*	6425	Olastorp	56.25	14.21	*
5343	Lund	55.42	13.14	*	6429	Urshult-Kunninge	56.29	14.48	1990
5344	Lund LTH A	55.43	13.13	1990	6438	Pjätteryd	56.37	14.01	1980
5353	Hörby A	55.52	13.40	1995	6441	Hyltan	56.41	14.20	*
5354	Stehag	55.53	13.27	*	6451	Växjö A	56.51	14.50	1995
5356	Svalöv	55.56	13.03	*	6452	Växjö	56.52	14.48	*
5357	Knopparp	55.56	13.51	1996	6455	Åby	56.55	14.01	*
5429	Skillinge A	55.29	14.19	1995	6512	Lyckeby	56.13	15.43	1989
5430	Bollerup	55.29	14.03	*	6515	Hoby	56.13	15.06	*
5434	Stiby	55.34	14.11	1997	6516	Bredåkra	56.16	15.16	*
5441	Brösarp	55.43	14.06	1996	6520	Tvingelshed	56.20	15.35	*
5557	Utklippan A	55.57	15.42	1996	6525	Torsås	56.25	15.59	1970
6202	Helsingborg II	56.02	12.45	1991	6527	Mjuamåla	56.26	15.19	*
6204	Helsingborg A	56.02	12.46	1995	6530	Konga	56.30	15.07	*
6205	Bjuv	56.06	12.53	1969	6536	Emmaboda	56.36	15.32	1997
6209	Mariedal	56.09	12.43	*	6539	Linneryd	56.40	15.08	1985
6212	Tånga	56.12	12.47	1977	6544	Nybro	56.45	15.55	*
6215	Louisefred	56.15	12.35	*	6545	Lessebo	56.45	15.16	*
6218	Barkåkra	56.17	12.51	*	6553	Gullaskröv	56.52	15.41	1974
6222	Baramossa	56.23	12.59	1973	6556	Herråkra	56.56	15.10	1988
6226	Hallands Väderö A	56.27	12.33	1995	6558	Hinshult	56.58	15.53	1981
6227	Hov	56.27	12.42	1989	6611	Ölands Södra Udde A	56.12	16.24	1995
6240	Halmstad	56.40	12.55	*	6617	Komstorp	56.17	16.01	*
6252	Falkenberg	56.54	12.29	1998	6622	Segestad	56.22	16.33	1963
6257	Abild	56.57	12.47	1972	6626	Kastlösa	56.26	16.25	1991
6301	Gillastig	56.01	13.14	*	6638	Norra Möckleby	56.38	16.40	1970
6303	Sösdala	56.02	13.42	1975	6642	Kalmar FI	56.41	16.18	1996
6304	Vinslöv	56.06	13.55	1977	6643	Kalmar	56.41	16.21	1996
6305	Ljungbyhed	56.05	13.14	*	6650	Skedemosse	56.49	16.44	*
6307	Klippan	56.08	13.15	*	6855	Hoburg	56.55	18.09	*
6308	Hässleholm	56.08	13.45	*	7119	Nidingen A	57.18	11.54	1995
6317	Örkelljunga	56.17	13.18	1971	7136	Trubaduren A	57.36	11.38	1978
6322	Osby	56.23	13.59	*	7142	Göteborg A	57.43	11.60	1983
6328	Markaryd	56.28	13.37	1972	7147	Säve	57.47	11.53	*
6332	Knäred	56.31	13.20	*	7206	Skogsforsen	57.06	12.52	*
6334	Genevad	56.34	13.02	*	7208	Varberg	57.07	12.16	*
6342	Brunnhult	56.43	13.10	1969	7209	Ullared A	57.07	12.47	1995
6343	Vrå	56.44	13.27	1997	7212	Fagered	57.12	12.49	*
6348	Havraryd	56.48	13.08	*	7218	Linhult	57.18	12.41	*
6349	Bolmen	56.49	13.42	*	7230	Rossared	57.29	12.12	*
6350	Ljungby	56.49	13.57	*	7233	Grebbezhult	57.33	12.28	*
6351	Ljungby A	56.51	13.53	1995	7236	Källered	57.37	12.04	1994

* = stationen har börjat mätningarna före 1961

Nr	Namn	Lat	Lon	Startår	Nr	Namn	Lat	Lon	Startår
7237	Häggårda	57.37	12.57	*	7634	Getterum	57.34	16.17	1990
7240	Bollebygd	57.40	12.33	*	7642	Gladhammar A	57.42	16.28	1995
7245	Borås	57.46	12.57	*	7653	Ogestad	57.52	16.10	*
7256	Alingsås	57.53	12.33	*	7657	Hellerö	57.57	16.39	1991
7311	Mjöhult	57.11	13.11	1981	7659	Överum	57.59	16.18	*
7320	Kävsjö	57.19	13.56	*	7721	Ölands Norra Udde A	57.22	17.06	1995
7322	Hid	57.22	13.03	1967	7722	Ölands Norra Udde	57.22	17.06	*
7323	Hestra	57.28	13.38	1973	7814	Hemse	57.15	18.23	*
7333	Kindsboda	57.56	13.28	1993	7823	Vänge	57.26	18.29	1991
7339	Fägerhult	57.39	13.14	1992	7827	Sanda	57.26	18.13	1979
7341	Mörkö	57.41	13.43	*	7828	Östergarnsholm A	57.26	18.59	1996
7347	Ulricehamn	57.48	13.24	*	7839	Visby	57.39	18.21	*
7348	Rångedala A	57.47	13.10	1995	7840	Visby Fl A	57.40	18.21	*
7357	Molla	57.56	13.04	1979	7842	Hejnum	57.42	18.38	1971
7358	Sandhem	57.58	13.47	1995	7855	Fårösund Ar A	57.55	18.57	1996
7402	Horda	57.02	14.18	*	8104	Rörastrand	58.03	11.39	1999
7403	Söraby	57.02	14.57	*	8105	Måseskär A	58.06	11.20	1995
7408	Berg	57.07	14.42	1969	8114	Henån	58.14	11.41	1978
7414	Toraliden	57.14	14.45	*	8117	Lysekil	58.16	11.26	1972
7415	Rörvik	57.15	14.35	*	8121	Uddevalla	58.22	11.56	*
7418	Hagshult	57.18	14.08	*	8131	Heden	58.31	11.31	*
7424	Nävelsjö	57.26	14.53	*	8132	Dingle	58.32	11.34	*
7425	Sävsjö	57.23	14.39	*	8135	Stora Väderö A	58.35	11.04	1990
7426	Hylletofta	57.26	14.28	*	8138	Sanne	58.40	11.52	1972
7427	Skillingaryd	57.26	14.06	*	8142	Grebbestad	58.42	11.15	1976
7430	Tomtabacken A	57.30	14.28	1995	8154	Nordkoster A	58.54	11.00	2000
7436	Malmbäck	57.36	14.31	1996	8157	Hävelund	58.57	11.26	*
7442	Flahult	57.41	14.09	*	8159	Gunnesbyn	58.59	11.42	*
7443	Forserum	57.42	14.28	*	8203	Garn	58.03	12.09	1994
7444	Prästkulla	57.43	14.59	*	8204	Komperöd	58.04	12.01	1983
7446	Jönköpings Fl A	57.45	14.04	1965	8206	Uplo	58.06	12.39	*
7448	Huskvarna	57.47	14.17	*	8211	Gendalen	58.10	12.39	1962
7449	Ramsjöholm	57.51	14.26	*	8216	Trökörna	58.16	12.39	1991
7455	Habo	57.55	14.05	1963	8223	Vänersborg	58.21	12.22	*
7501	Älghult	57.01	15.34	1997	8226	Såtenäs	58.26	12.42	*
7509	Fagerhult	57.09	15.41	*	8236	Kroppefjäll-Granan A	58.36	12.12	1995
7512	Drageryd	57.12	15.58	1977	8238	Erikstad	58.36	12.27	1964
7518	Korsberga	57.18	15.08	*	8249	Bäckefors	58.48	12.09	*
7519	Virserum-Rödmossa	57.18	15.34	1992	8253	Ånimskog	58.52	12.35	1987
7524	Målilla	57.24	15.49	*	8305	Simonstorp	58.05	13.24	*
7531	Ungsberg	57.31	15.55	*	8309	Falköping	58.10	13.32	*
7532	Karlstorp	57.31	15.30	1997	8311	Tidaholm	58.11	13.59	1995
7534	Värne	57.32	15.06	*	8313	Längjum	58.13	13.04	*
7538	Hässleby	57.37	15.35	*	8319	Hällum A	58.19	13.02	1995
7540	Vimmerby	57.40	15.51	*	8321	Lanna	58.21	13.08	*
7545	Svinhult	57.45	15.23	*	8322	Kilagården	58.21	13.15	*
7549	Gullringen	57.49	15.40	1993	8323	Skövde	58.24	13.51	*
7552	Horn A	57.53	15.52	1995	8327	Skara	58.24	13.27	*
7554	Norra Vi	57.53	15.21	1992	8328	Remningstorp	58.27	13.40	*
7559	Kisa	57.60	15.39	1971	8332	Lidköping	58.29	13.09	*
7600	Sandbäckshult	56.59	16.17	*	8340	Traneberg	58.40	13.10	*
7601	Föra	57.01	16.53	1970	8342	Naven A	58.42	13.07	1996
7616	Oskarshamn	57.16	16.24	*	8344	Mariestad	58.43	13.49	*
7623	Krokshult	57.23	16.06	*	8402	Tranås	58.02	14.59	*
7628	Kräkemåla	57.28	16.39	1990	8404	Högemålen	58.03	14.36	*

* = stationen har börjat mätningarna före 1961

Nr	Namn	Lat	Lon	Startår	Nr	Namn	Lat	Lon	Startår
8405	Visingsö A	58.06	14.25	1995	9210	Säffle	59.08	12.56	*
8406	Visingsö	58.03	14.21	1962	9212	Svaneholm	59.10	12.33	1973
8414	Ödeshög	58.15	14.40	*	9213	Blomskog A	59.13	12.05	1996
8418	Hjo	58.19	14.20	1964	9226	Stömne	59.26	12.46	*
8420	Djursåtra	58.20	14.04	*	9241	Arvika A	59.40	12.38	1996
8421	Renstad	58.19	14.46	1990	9249	Skillingmark	59.49	11.60	1987
8427	Vadstena	58.27	14.52	*	9253	Charlottenberg	59.53	12.18	*
8431	Karlsborg	58.33	14.30	*	9254	Treskog	59.52	12.37	1976
8447	Älgarås	58.47	14.19	1970	9320	Grums	59.21	13.07	1987
8449	Sörbytorp	58.49	14.39	*	9321	Väse	59.22	13.51	1972
8452	Gårdsjö A	58.53	14.23	1995	9322	Karlstad Flygplats A	59.27	13.20	*
8459	Gullspång	58.59	14.07	*	9325	Karlstad	59.23	13.27	1999
8460	Törntorp	58.59	14.47	*	9331	Gräsås	59.32	13.56	1987
8505	Malexander A	58.04	15.14	1995	9335	Högboda	59.35	13.02	1972
8507	Ulrika	58.08	15.26	*	9337	Dejefors	59.36	13.29	*
8513	Åtvidaberg	58.12	16.00	1989	9344	Östra Ämtervik	59.44	13.13	1966
8519	Sturefors	58.19	15.43	1993	9350	Munkfors	59.51	13.32	*
8521	Herrberga	58.24	15.13	1977	9352	Sunne A	59.52	13.07	1995
8524	Malmslätt	58.24	15.32	*	9358	Forshult	59.57	13.32	*
8533	Motala	58.33	15.01	*	9405	Åtorp	59.06	14.22	*
8535	Vånga	58.35	15.49	1990	9418	Kristinehamn	59.19	14.06	*
8543	Finspång	58.42	15.47	*	9419	Kilsbergen-Suttarboda A	59.18	14.54	1995
8544	Tjällmo	58.45	15.22	1964	9420	Karlskoga	59.20	14.33	1995
8546	Kettstaka A	58.43	15.02	1995	9433	Grecksåsar	59.33	14.49	1978
8549	Zinkgruvan	58.48	15.08	1983	9439	Daglösen A	59.40	14.11	1995
8553	Regna	58.52	15.42	*	9442	Grythyttan	59.43	14.32	*
8554	Hjortkvarn	58.54	15.26	1978	9445	Persberg	59.45	14.15	1976
8612	Holmbo	58.12	16.22	*	9458	Ställdalen	59.56	14.53	1967
8622	Börnum	58.21	16.38	1997	9459	Lesjöfors	59.58	14.11	1972
8626	Gustorp	58.26	16.08	1967	9504	Hallsberg	59.04	15.07	*
8629	Söderköping	58.29	16.21	*	9510	Asker	59.10	15.28	1994
8633	Marviken	58.33	16.49	1965	9513	Örebro A	59.14	15.03	1995
8634	Norrköping SMHI A	58.35	16.09	1993	9516	Örebro	59.17	15.09	*
8636	Norrköping	58.36	16.13	*	9524	Ön	59.24	15.12	*
8641	Hult	58.41	16.08	*	9525	Västvalla	59.25	15.37	*
8642	Kolmården-Strömsfors A	58.41	16.19	1995	9535	Lindesberg	59.36	15.14	*
8645	Ålberga	58.45	16.33	*	9536	Kolsva	59.35	15.53	*
8647	Simonstorp	58.47	16.08	*	9538	Grönbo	59.38	15.25	1997
8651	Glindran	58.51	16.25	1991	9544	Nyberget	59.45	14.60	*
8652	Vrena	58.52	16.41	1964	9549	Riddarhyttan	59.49	15.32	1968
8659	Katrineholm	58.59	16.11	*	9552	Kopparberg	59.52	15.01	1976
8714	Harstena A	58.15	17.01	1995	9553	Kloten	59.52	15.15	1978
8715	Harstena	58.15	17.01	*	9600	Valla	59.01	16.22	1973
8736	Gustaf Dalen A	58.36	17.28	1975	9601	Frändesta	59.01	16.53	*
8740	Oxelösund	58.41	17.07	*	9602	Flen	59.03	16.36	*
8744	Landsort A	58.45	17.52	1996	9604	Floda A	59.03	16.24	1995
8745	Landsort	58.45	17.52	*	9611	Näshulta	59.12	16.17	1988
8753	Norrby Säteri	58.53	17.12	1983	9614	Eklången	59.14	16.45	1993
8757	Nynäshamn	58.55	17.55	*	9617	Västermo	59.16	16.05	1990
8758	Åda	58.56	17.32	*	9619	Eskilstuna A	59.21	16.43	1996
8759	Sjögärde	58.59	17.50	*	9620	Hyndevad	59.19	16.27	*
8923	Gotska Sandön A	58.24	19.12	1995	9623	Eskilstuna	59.23	16.28	*
8924	Gotska Sandön	58.24	19.12	*	9624	Strängnäs-Vansö	59.24	16.56	1991
9137	Djurskog	59.36	11.56	*	9631	Köping	59.32	16.01	1968
9204	Bengtstorp	59.03	12.08	1991	9633	Kolbäck	59.33	16.15	1970

* = stationen har börjat mätningarna före 1961

Nr	Namn	Lat	Lon	Startår	Nr	Namn	Lat	Lon	Startår
9635	Västerås	59.36	16.28	*	10247	Järpliden	60.47	12.28	*
9639	Hallstabergr	59.39	16.48	*	10254	Höljes	60.54	12.35	*
9641	Sundby	59.42	16.40	*	10308	Torsby	60.09	13.00	*
9642	Lisjö	59.42	16.04	*	10309	Gustavsfors	60.09	13.48	*
9644	Skultuna	59.43	16.26	*	10310	Gustavsfors A	60.09	13.48	1995
9646	Fjärdhundra	59.46	16.55	2000	10320	Järnbergsås	60.19	13.08	*
9655	Sala	59.54	16.40	*	10322	Andersviksberg	60.22	13.52	1974
9656	Sala A	59.55	16.41	1995	10326	Stöllet	60.26	13.15	1976
9703	Gnesta	59.06	17.19	1964	10331	Lisskogsåsen	60.30	13.27	*
9705	Grindsjön	59.05	17.52	*	10341	Malung	60.41	13.42	*
9707	Wiad	59.07	17.43	*	10349	Öje	60.49	13.52	*
9710	Tullinge A	59.11	17.55	1995	10402	Hörken	60.02	14.56	*
9712	Södertälje	59.11	17.37	*	10409	Fredriksberg	60.09	14.24	1975
9716	Norsborg II	59.15	17.48	*	10410	Telningsberg	60.11	14.40	*
9717	Mariefred	59.16	17.14	1980	10415	Sågen	60.16	14.08	1977
9720	Stockholm-Bromma	59.21	17.57	*	10418	Nyhammar	60.17	14.58	*
9722	Svartsjö	59.22	17.43	*	10432	Dala-Järna	60.32	14.24	1973
9725	Sättra	59.25	17.29	*	10451	Kättbo	60.51	14.11	1970
9728	Adelsö A	59.21	17.31	1995	10458	Mora A	60.58	14.30	1995
9732	Sättra Gård	59.32	17.51	*	10500	Fagersta	60.00	15.48	*
9733	Skjörby	59.33	17.22	*	10504	Söderbärke	60.04	15.35	1992
9735	Hacksta	59.33	17.03	1995	10506	Norberg	60.04	15.55	1986
9738	Enköping	59.38	17.04	*	10510	Ludvika	60.08	15.11	*
9749	Ultuna	59.49	17.39	*	10516	Hedemora	60.15	16.01	*
9751	Uppsala A	59.52	17.38	1985	10521	Säter	60.21	15.46	1963
9752	Uppsala	59.52	17.38	*	10522	Stora Spånsberget A	60.23	15.08	1995
9753	Uppsala Fl	59.54	17.36	*	10523	Idkerberget	60.23	15.14	*
9754	Vittinge	59.54	17.02	1973	10526	Borlänge Fl A	60.26	15.30	1985
9759	Drälinge	59.60	17.34	*	10531	Borlänge	60.30	15.26	1981
9804	Hårsfjärden	59.04	18.07	*	10537	Falun	60.37	15.37	*
9806	Gillinge	59.07	18.39	1973	10540	Gårdvik	60.43	15.49	1990
9808	Västerhaninge	59.07	18.07	*	10542	Grycksbo	60.41	15.29	*
9814	Stormyra	59.12	18.20	1976	10545	Leksand	60.44	15.01	*
9816	Stavsnäs A	59.18	18.42	1968	10549	Sörskog	60.49	15.23	1989
9817	Sandhamn	59.17	18.55	1965	10550	Tänger	60.50	15.46	*
9818	Gustavsberg	59.19	18.22	1970	10604	Brovallen	60.06	16.18	1991
9821	Stockholm	59.21	18.03	*	10607	Avesta	60.09	16.10	1977
9823	Stockholm A	59.21	18.03	1996	10612	Tärnsjö	60.08	16.57	1986
9829	Husarö	59.30	18.51	1969	10616	Kerstinbo A	60.16	16.59	1995
9831	Vallentuna	59.31	18.05	*	10628	Långshyttan	60.28	16.04	1987
9833	Östanå	59.33	18.35	*	10631	Tjärnäs	60.31	16.25	*
9844	Rimbo	59.45	18.21	*	10633	Hofors	60.32	16.18	*
9849	Svanberga A	59.50	18.38	1995	10636	Sandviken	60.37	16.47	1965
9850	Norrveda	59.50	18.57	*	10639	Korså	60.38	16.09	1962
9856	Almunge	59.56	18.03	1988	10641	Högbo	60.41	16.49	*
9857	Vällnora	59.57	18.21	1970	10654	Ockelbo	60.54	16.44	*
9909	Almagrundet A	59.09	19.08	1982	10657	Åmot A	60.58	16.26	1995
9927	Svenska Högarna	59.27	19.30	*	10701	Vattholma	60.02	17.43	*
9945	Söderarm A	59.45	19.25	1995	10708	Harbo	60.08	17.14	1975
10205	Mitandersfors	60.05	12.31	1987	10713	Films Kyrkby	60.14	17.54	1982
10219	Östmark-Lämbacken	60.18	12.42	*	10723	Hedesunda	60.24	17.01	1993
10224	Kristinefors	60.22	12.57	*	10725	Lövsta	60.25	17.53	*
10240	Kindsjön	60.39	12.43	*	10727	Untra	60.26	17.20	*
10244	Letafors	60.44	12.42	*	10742	Gävle A	60.43	17.10	1995
10246	Tåsan	60.46	12.51	*	10743	Gävle-Åbyggeby	60.44	17.07	1991

* = stationen har börjat mätningarna före 1961

Nr	Namn	Lat	Lon	Startår	Nr	Namn	Lat	Lon	Startår
10744	Eggegrund A	60.44	17.34	1995	12325	Hede	62.25	13.31	*
10756	Norrsundet	60.56	17.09	*	12337	Särvsjö	62.38	13.10	1972
10804	Norrby	60.04	18.45	*	12345	Börtnan	62.44	13.55	1982
10811	Risinge	60.11	18.14	1962	12346	Börtnan A	62.45	13.51	1995
10815	Östhammar	60.16	18.22	1988	12402	Sveg	62.01	14.11	*
10832	Örskär A	60.32	18.23	1995	12404	Ytterberg	62.04	14.30	*
11202	Löten	61.02	12.50	*	12411	Ytterhogdal	62.11	14.57	*
11217	Grundforsen	61.17	12.51	*	12428	Rätan	62.34	14.32	*
11223	Storbron	61.23	12.52	*	12430	Klövsjöhöjden A	62.30	14.09	1996
11236	Gördalen	61.36	12.30	1974	12448	Dödre	62.48	14.41	*
11251	Flötningen	61.50	12.18	*	12503	Hennan	62.02	15.55	1977
11252	Idre	61.52	12.43	*	12511	Ramsjö	62.11	15.39	1969
11254	Idre Fjäll A	61.53	12.51	1995	12524	Kölsillre	62.24	15.13	1969
11305	Mångsbodarna	61.05	13.37	*	12531	Ånge	62.32	15.49	1969
11308	Evertsberg	61.08	13.58	*	12544	Hunge A	62.45	15.05	1995
11310	Sälen	61.10	13.16	1965	12545	Hunge	62.45	15.06	*
11323	Trängslet	61.23	13.44	*	12546	Sösjö	62.46	15.30	*
11326	Nornäs	61.26	13.14	1989	12549	Gustavsnäs	62.49	15.56	1988
11341	Särna	61.41	13.11	*	12605	Tvärforsen	62.05	16.14	1987
11407	Orsa	61.09	14.37	1973	12607	Hassela	62.07	16.43	1978
11408	Vämhus	61.08	14.25	1990	12616	Naggen	62.17	15.60	*
11412	Skattungbyn	61.12	14.52	*	12617	Ulvsjön	62.16	16.27	1969
11414	Älvdalen A	61.15	14.02	1995	12625	Västerlo	62.25	16.39	1996
11427	Kvarnberg	61.27	14.52	*	12629	Torpshammar A	62.30	16.17	1996
11436	Ulvsjö	61.36	14.11	*	12634	Högsvedjan	62.33	16.42	1977
11439	Lillhamra	61.38	14.48	*	12639	Liden	62.39	16.53	1994
11441	Hamra A	61.40	14.60	1995	12643	Öraåtgjärnarna	62.43	16.11	1967
11451	Lillhärdal	61.51	14.05	1963	12658	Kälarne	62.58	16.06	1988
11503	Finnbacka	61.03	15.35	*	12709	Åsnorbodarna	62.09	17.10	1973
11510	Östanvik	61.10	15.13	*	12713	Brämön A	62.13	17.45	1995
11522	Edsbyn A	61.22	15.43	1996	12722	Sidsjö	62.23	17.17	*
11532	Lobonäs	61.32	15.21	*	12731	Sundsvalls Fl	62.31	17.26	*
11550	Föne	61.50	15.50	*	12734	Indal	62.34	17.08	*
11557	Laforsen	61.57	15.30	*	12738	Härnösand	62.38	17.57	*
11559	Kårböle	61.59	15.19	*	12739	Höglandsbodarna	62.38	17.25	1995
11607	Härnebo	61.08	16.45	1991	12748	Gåltjärn	62.48	17.34	1977
11616	Bergvik	61.16	16.50	*	12756	Kramfors	62.56	17.46	*
11623	Röstebo	61.23	16.26	1995	12757	Åkroken	62.56	17.14	*
11634	Simeå	61.34	16.20	1968	12839	Lungö A	62.39	18.06	1995
11636	Nianfors	61.36	16.46	1968	12850	Nora-Östanö	62.51	18.11	1988
11643	Järvsö	61.43	16.11	*	12859	Ullånger	62.60	18.11	*
11649	Delsbo A	61.50	16.33	1995	13203	Sylarna A	63.03	12.17	1995
11716	Söderhamn	61.19	17.06	*	13218	Storlien-Visjövalen	63.18	12.08	1962
11743	Kuggören A	61.42	17.32	1995	13219	Klocka	63.18	12.30	1971
11744	Hudiksvall	61.43	17.05	*	13224	Duved	63.24	12.56	*
11757	Bergsjö	61.57	17.04	1990	13231	Häggsjön	63.31	12.43	1976
12206	Grövelsjön	62.06	12.19	1986	13232	Medstugan	63.32	12.24	1975
12220	Myskelåsen	62.20	12.39	*	13237	Digernäset	63.37	12.55	1993
12226	Tännäs A	62.27	12.40	1995	13242	Baksjönäset	63.42	12.39	*
12227	Medskogen	62.27	12.58	1982	13245	Sandnäs	63.45	12.26	*
12233	Ljusnedal	62.33	12.36	*	13259	Edevik	63.59	12.52	1980
12237	Malmagen	62.37	12.10	*	13305	Höglekardalen	63.05	13.45	1962
12251	Ljungdalen	62.51	12.48	*	13310	Vallbo	63.09	13.04	*
12306	Dravagen A	62.06	13.37	1995	13319	Mörsil	63.19	13.39	1971
12312	Ransjö	62.12	13.52	1963	13324	Järpströmmen	63.23	13.23	*

* = stationen har börjat mätningarna före 1961

Nr	Namn	Lat	Lon	Startår	Nr	Namn	Lat	Lon	Startår
13330	Kaxås	63.30	13.55	1963	14048	Umeå F1	63.48	20.18	1962
13342	Olden	63.42	13.39	1983	14049	Röbäcksdalen	63.49	20.14	*
13347	Överäng	63.47	13.04	*	14344	Jormlien	64.44	13.59	*
13350	Korsvattnet A	63.50	13.30	1996	14404	Valsjön	64.04	14.08	*
13400	Tandsbyn	63.00	14.45	*	14430	Gäddede	64.30	14.10	*
13407	Marby	63.08	14.17	1987	14453	Ankarvattnet	64.53	14.14	1995
13411	Frösön	63.12	14.29	*	14455	Raukasjö	64.55	14.33	1972
13415	Rösta	63.15	14.33	*	14456	Leipikvattnet	64.56	14.10	*
13417	Litsnäset	63.19	14.42	1992	14509	Hillsand	64.07	15.19	1985
13419	Tullus	63.19	14.19	1990	14513	Gubbhögen A	64.13	15.33	1995
13431	Lundsjön	63.31	14.32	1971	14515	Kyrktåsjö	64.15	15.51	1963
13441	Föllinge A	63.41	14.36	1995	14518	Lidsjöberg	64.18	15.13	1978
13459	Almdalen	63.60	14.40	1964	14534	Högland	64.34	15.55	1989
13504	Rissna	63.04	15.21	1969	14542	Risbäck	64.42	15.32	1976
13520	Greningen	63.20	15.24	1971	14550	Avasjö	64.50	15.06	*
13526	Borgvattnet	63.25	15.50	1969	14557	Stalon II	64.57	15.50	1962
13535	Hammerdal	63.35	15.22	1984	14601	Granåsen	64.01	16.48	1982
13542	Gåxsjö	63.42	15.10	1989	14605	Hoting A	64.05	16.14	1996
13546	Hallhåxåsen A	63.46	15.20	1995	14615	Ullsjöberg	64.15	16.40	1989
13558	Lövberga	63.58	15.51	*	14625	Fjälltuna	64.25	16.25	1985
13602	Bispgården	63.02	16.37	*	14635	Vilhelmina A	64.35	16.51	1995
13609	Krångede A	63.09	16.10	1995	14638	Laxbäcken	64.38	16.25	*
13616	Stensjö	63.16	16.27	1976	14650	Sjöberg	64.50	16.16	1978
13624	Edsele	63.24	16.33	*	14653	Nyluspen	64.53	16.45	1963
13626	Näsåker	63.25	16.57	1996	14702	Ytterrissjö	64.02	17.46	1985
13631	Forsnäset	63.31	16.41	1997	14709	Åsele A	64.10	17.19	1995
13632	Ramsele	63.29	16.29	*	14710	Åsele	64.10	17.21	*
13636	Storfinnforsen	63.36	16.11	*	14730	Gransjö	64.30	17.28	1973
13642	Junsele	63.42	16.52	*	14743	Norrbäck	64.43	17.43	1989
13649	Backe	63.49	16.24	1990	14746	Ulvoberg	64.46	17.13	*
13656	Rossön	63.56	16.22	1972	14757	Gunnarn	65.01	17.41	*
13708	Forse	63.09	17.02	*	14804	Fredrika A	64.05	18.22	1996
13709	Multrä	63.10	17.25	*	14820	Granträsk	64.20	18.23	1988
13710	Sollefteå	63.10	17.14	*	14830	Kroksjö	64.30	17.60	*
13711	Lännäs	63.10	17.40	*	14833	Lycksele A	64.33	18.43	1995
13712	Hjälta Kraftverk	63.11	17.06	*	14837	Bäverträsk	64.37	18.20	*
13720	Resele	63.20	17.04	1994	14849	Rusksäle	64.49	18.53	1973
13722	Aspeå	63.24	17.30	1974	14855	Norrby	64.55	18.14	*
13735	Myckelgensjö	63.35	17.35	1988	14908	Örträsk	64.08	18.59	1973
13747	Solberg	63.47	17.39	1974	14912	Vindeln-Sunnansjönäs	64.08	19.46	2000
13749	Gulsele	63.49	17.08	1966	14923	Malkälen	64.24	19.41	1989
13807	Västmarkum A	63.08	18.15	1995	14934	Petisträsk A	64.34	19.42	1995
13813	Rössjö	63.13	18.19	1989	14937	Åsträsk	64.37	19.59	*
13818	Örnsköldsvik	63.18	18.43	*	14939	Brännforsund	64.39	19.22	1989
13832	Kubbe	63.31	18.04	*	14947	Talliden	64.47	19.22	*
13839	Hemling A	63.39	18.33	1995	14954	Norsjö	64.55	19.28	1973
13840	Hemling	63.39	18.32	1970	14956	Norsjö A	64.56	19.23	1995
13845	Södersel	63.45	18.10	1974	15002	Tavelsjö	64.02	20.05	1989
13912	Skagsudde A	63.11	19.01	1995	15004	Bygdeå	64.03	20.53	*
13920	Kasa	63.20	19.03	*	15020	Brände	64.20	20.58	1989
13926	Järnasklubb A	63.26	19.41	1995	15027	Västanträsk	64.27	20.24	1970
13942	Torrbole	63.42	19.36	1975	15044	Grönliden	64.44	20.12	*
13954	Vännäs	63.55	19.49	1998	15053	Kusmark	64.53	20.50	1989
13956	Bjurholm	63.56	19.13	*	15122	Lövånger	64.22	21.19	*
14036	Holmögadd	63.36	20.45	*	15128	Bjuröklubb A	64.29	21.35	1995

* = stationen har börjat mätningarna före 1961

Nr	Namn	Lat	Lon	Startår	Nr	Namn	Lat	Lon	Startår
15473	Stekenjokk A	65.06	14.31	1995	16798	Kvikkjokk-Ärrenjarka	66.53	18.01	*
15484	Skalmodalen	65.27	14.31	1978	16876	Gittun	66.18	18.33	1980
15572	Marsliden	65.02	15.22	*	16891	Karats	66.39	18.48	1971
15573	Ransaren	65.08	15.03	*	16988	Jokkmokk	66.36	19.49	*
15577	Kittelfjäll	65.15	15.32	1978	16998	Porjus	66.58	19.50	*
15579	Gielas A	65.20	15.04	1996	17076	Puottaure	66.11	20.15	1971
15580	Gielas	65.20	15.04	1972	17085	Murjek	66.29	20.53	*
15590	Boksjö	65.41	15.49	1963	17086	Jokkmokk A	66.30	20.09	2000
15594	Hemavan	65.48	15.06	1965	17093	Nattavaara A	66.45	20.56	1996
15595	Biellojaure	65.48	15.43	1987	17170	Övre Svartlä	66.01	21.10	*
15596	Hemavan-Giertevarto A	65.47	15.04	1995	17172	Sörbyn	66.03	21.47	1989
15598	Umfors	65.57	15.02	1963	17179	Lakaträsk A	66.17	21.08	1995
15674	Dajkanvik	65.09	16.18	1989	17192	Nattavaara By	66.46	21.03	1962
15677	Dikanäs	65.14	16.00	*	17193	Skröven	66.47	21.51	1986
15678	Blaiken	65.15	16.50	1964	17272	Morjärvi	66.04	22.45	*
15684	Nordanäs	65.28	16.05	1989	17277	Svartbyn A	66.16	22.51	1995
15685	Danasjö	65.32	16.32	1978	17278	Talljärvi	66.16	22.16	1967
15686	Jiltjaur	65.32	16.59	1963	17284	Rödupp	66.28	22.47	1989
15772	Stensele	65.04	17.09	*	17289	Lansjärvi	66.39	22.12	1988
15775	Sadiliden	65.10	17.49	*	17290	Jock	66.39	22.43	1971
15780	Blattnicksele	65.20	17.28	1978	17294	Paharova A	66.49	22.20	1995
15786	Sorsele	65.32	17.31	1969	17295	Paharova	66.49	22.20	1994
15787	Buresjön A	65.34	17.52	1995	17371	Karungi	66.03	23.59	*
15797	Klippen	65.54	17.07	*	17376	Kypäsjarvi	66.12	23.14	1994
15798	Vaxborg	65.57	17.29	1989	17389	Svanstein	66.39	23.52	*
15874	Malå-Brännan A	65.09	18.36	1995	17390	Ylinenjärvi A	66.37	23.28	1995
15875	Malåträsk	65.11	18.45	*	17398	Jarhois	66.57	23.50	1969
15881	Johannisberg	65.22	18.12	1975	17793	Ritsem A	67.44	17.28	1997
15883	Hedberg	65.26	18.49	*	17879	Aluokta	67.19	18.54	1969
15888	Slagnäs	65.36	18.11	1971	17886	Stora Sjöfallet A	67.30	18.18	1996
15899	Abraur	65.59	18.55	1991	17897	Tarfala A	67.55	18.36	1995
15977	Glommerträsk	65.17	19.40	*	17974	Älloluokta	67.08	19.30	1978
15988	Arvidsjaur A	65.36	19.16	1996	17996	Nikkaluokta A	67.51	19.02	1995
15990	Lauker	65.39	19.50	1971	18075	Malmberget	67.10	20.38	*
16071	Jörn	65.06	20.06	1975	18076	Gällivare A	67.09	20.39	1995
16075	Fällfors A	65.07	20.46	1996	18077	Latnivaara A	67.15	20.16	1995
16080	Fagerheden	65.20	20.54	*	18086	Killingi	67.31	20.17	1969
16085	Koler	65.30	20.28	1975	18094	Kiruna Fl	67.50	20.20	*
16096	Vidsel	65.53	20.08	1965	18096	Kiruna	67.51	20.15	1996
16097	Vidsel A	65.53	20.09	1996	18172	Mettä-Dokkas	67.04	21.17	1994
16171	Pite-Rönnskär A	65.02	21.34	1995	18174	Granhult	67.08	21.48	1994
16179	Piteå	65.16	21.29	*	18183	Skaulo	67.25	21.07	1974
16190	Klöverträsk	65.38	21.24	1988	18185	Parakka	67.29	21.40	1989
16191	Älvsbyn A	65.40	21.04	1995	18189	Svappavaara	67.39	21.03	*
16279	Rödkallen A	65.19	22.23	1996	18190	Vittangi	67.41	21.38	*
16286	Luleå Fl	65.33	22.07	*	18197	Esränge	67.54	21.04	1977
16298	Orrbyn	65.57	22.07	1964	18274	Tärendö	67.10	22.38	*
16390	Storön A	65.42	23.06	1996	18280	Saittarova	67.20	22.15	*
16395	Haparanda	65.50	24.09	*	18281	Saittarova A	67.20	22.14	1995
16473	Mjölkbäcken	66.06	14.51	1973	18285	Kangos	67.30	22.40	1974
16681	Jäckvik	66.23	16.59	*	18289	Keräntjärvi	67.38	22.55	1986
16684	Ballastviken	66.29	16.32	*	18291	Parkalompolo A	67.44	22.50	1995
16691	Mierkenis A	66.41	16.07	1996	18293	Lainio	67.46	22.21	*
16771	Arjeplog A	66.03	17.51	2000	18376	Pajala	67.13	23.24	*
16785	Vuonatjviken	66.30	17.15	1977	18381	Kaunisvaara	67.22	23.19	*

* = stationen har börjat mätningarna före 1961

Nr	Namn	Lat	Lon	Startår
18392	Parkajoki	67.44	23.29	*
18880	Abisko	68.21	18.49	*
18882	Katterjåkk	68.25	18.10	1969
18972	Rensjön A	68.04	19.50	1995
19173	Övre Soppero	68.05	21.42	*
19191	Naimakka A	68.41	21.32	1995
19196	Keinovuopio	68.52	21.02	1995
19283	Karesuando	68.27	22.27	*
19373	Kätkesuando	68.07	23.20	*

Tabell 4 Stationslista, i bokstavsordning, över stationer med referensnormaler och som fortfarande var igång 1 januari 2001

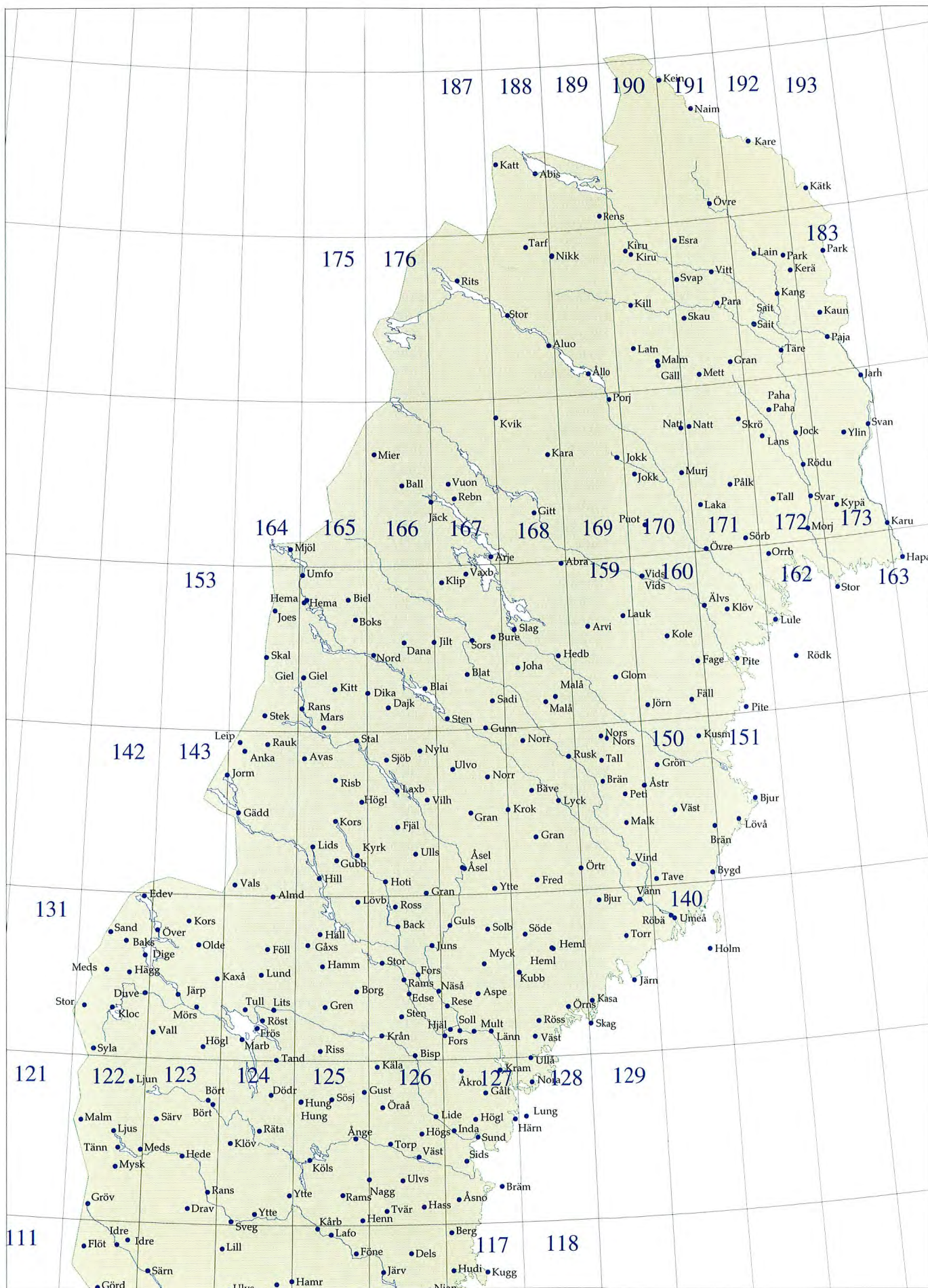
Namn	Nr	Namn	Nr	Namn	Nr
Abild	6257	Dala-Järna	10432	Gillastig	6301
Abisko	18880	Danasjö	15685	Gillinge	9806
Abraur	15899	Dejefors	9337	Gittun	16876
Adelsö A	9728	Delsbo A	11649	Gladhammar A	7642
Alingsås	7256	Digernäset	13237	Glindran	8651
Almagrundet A	9909	Dikanäs	15677	Glommerträsk	15977
Almdalen	13459	Dingle	8132	Gnesta	9703
Almunge	9856	Djurskog	9137	Gotska Sandön	8924
Aluokta	17879	Djursåtra	8420	Gotska Sandön A	8923
Andersviksberg	10322	Drageryd	7512	Granhult	18174
Ankarvattnet	14453	Dravagen A	12306	Gransjö	14730
Arjeplog A	16771	Drälinge	9759	Granträsk	14820
Arvidsjaur A	15988	Duved	13224	Granåsen	14601
Arvika A	9241	Dödre	12448	Grebbeshult	7233
Asker	9510			Grebbestad	8142
Aspeå	13722	Edevik	13259	Grecksåsar	9433
Avasjö	14550	Edsbyn A	11522	Greningen	13520
Avesta	10607	Edsele	13624	Grindsjön	9705
		Eggegrund A	10744	Grums	9320
Backe	13649	Eklången	9614	Grundforsen	11217
Bakarebo	6355	Emmaboda	6536	Grycksbo	10542
Baksjönäset	13242	Enköping	9738	Grythytan	9442
Ballastviken	16684	Erikstad	8238	Gräsås	9331
Baramossa	6222	Eskilstuna	9623	Grönbo	9538
Barkåkra	6218	Eskilstuna A	9619	Grönliden	15044
Beddingestrand	5319	Esränge	18197	Grövelsjön	12206
Bengtsfors	9204	Evertsberg	11308	Gubbhögen A	14513
Berg	7408			Gullaskröv	6553
Bergsjö	11757	Fagered	7212	Gullringen	7549
Bergvik	11616	Fagerheden	16080	Gullspång	8459
Biellojaure	15595	Fagerhult	7509	Gulsele	13749
Bispgården	13602	Fagersta	10500	Gunnarn	14757
Bjurholm	13956	Falkenberg	6252	Gunnesbyn	8159
Bjuröklubb A	15128	Falköping	8309	Gustaf Dalen A	8736
Bjuv	6205	Falsterbo	5223	Gustavsberg	9818
Björnstorp	5338	Falun	10537	Gustavsfors	10309
Blaiken	15678	Femsjö	6354	Gustavsfors A	10310
Blattnicksele	15780	Films Kyrkby	10713	Gustavsnäs	12549
Blomskog A	9213	Finnbacka	11503	Gustorp	8626
Boksjö	15590	Finspång	8543	Gyngamåla	6422
Bollebygd	7240	Fjälltuna	14625	Gåltjärn	12748
Bollerup	5430	Fjärdhundra	9646	Gårdsjö A	8452
Bolmen	6349	Flahult	7442	Gårdvik	10540
Borgvattnet	13526	Flen	9602	Gåxsjö	13542
Borlänge	10531	Floda A	9604	Gäddede	14430
Borlänge Fl	10526	Flötningen	11251	Gällivare A	18076
Borås	7245	Forse	13708	Gävle A	10742
Bredåkra	6516	Forserum	7443	Gävle-Åbyggeby	10743
Bromölla	6407	Forshult	9358	Gördalen	11236
Brovallen	10604	Forsnäset	13631	Göteborg A	7142
Brunnhult	6342	Fredrika A	14804		
Brämön A	12713	Fredriksberg	10409	Habo	7455
Brände	15020	Frändesta	9601	Hacksta	9735
Brännforsund	14939	Frösön	13411	Hagshult	7418
Brösarp	5441	Fårösund Ar A	7855	Hallands Väderö A	6226
Buresjön A	15787	Fägerhult	7339	Hallhåxåsen A	13546
Bygdeå	15004	Fällfors A	16075	Hallsberg	9504
Bäckefors	8249	Föllinge A	13441	Hallstaber	9639
Bäverträsk	14837	Föne	11550	Halmstad	6240
Börrium	8622	Föra	7601	Hammerdal	13535
Börtnan	12345			Hamra A	11441
Börtnan A	12346	Garn	8203	Hanö A	6402
		Gendalen	8211	Haparanda	16395
Charlottenberg	9253	Genevad	6334	Harbo	10708
		Getterum	7634	Harstena	8715
Daglösen A	9439	Gielas	15580	Harstena A	8714
Dajkanvik	15674	Gielas A	15579	Hassela	12607

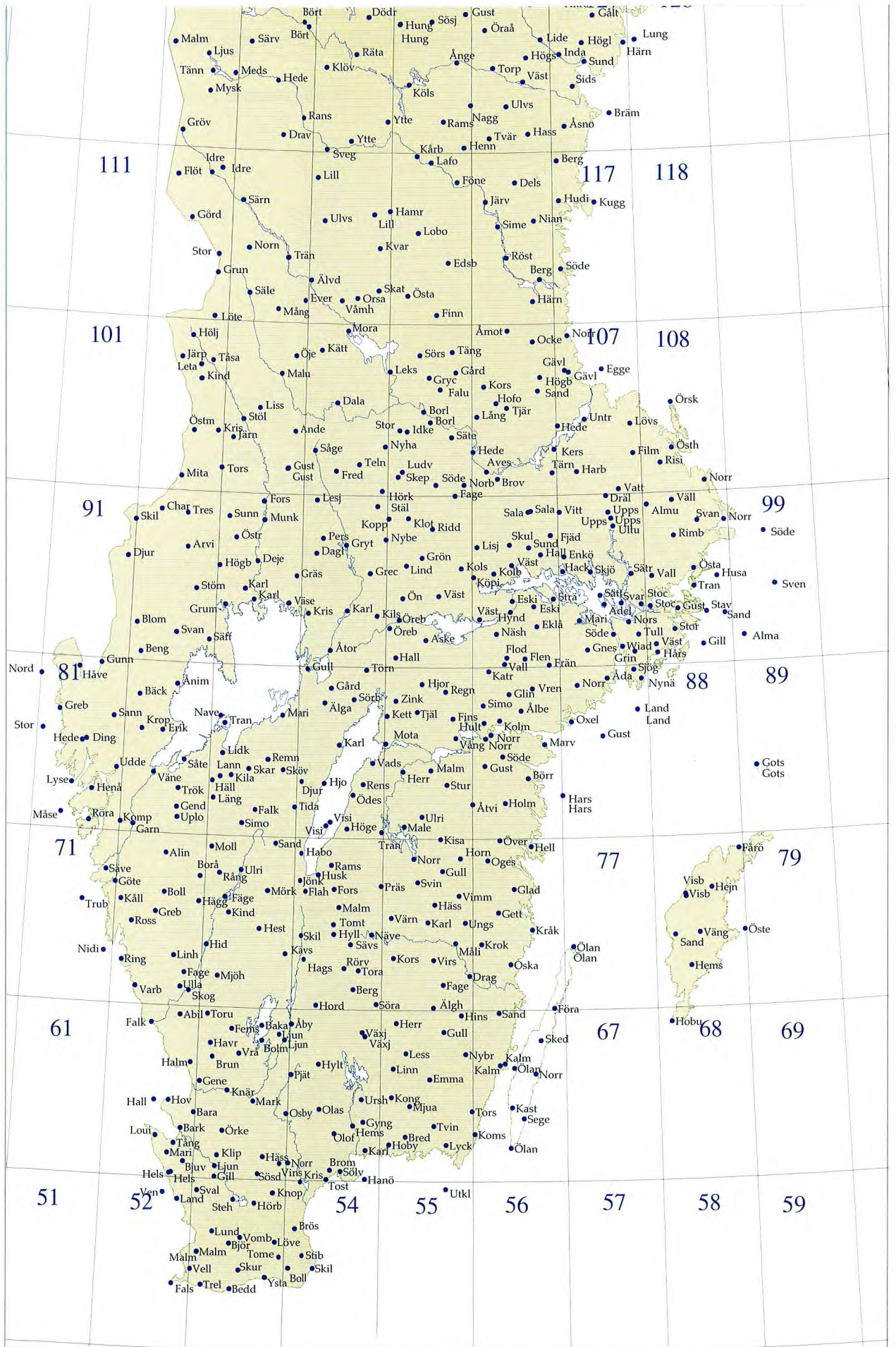
Namn	Nr	Namn	Nr	Namn	Nr
Havraryd	6348	Idre Fjäll A	11254	Kramfors	12756
Hedberg	15883	Indal	12734	Kristianstad	6403
Hede	12325			Kristinefors	10224
Hedemora	10516	Jarhois	17398	Kristinehamn	9418
Heden	8131	Jiltjaur	15686	Krokshult	7623
Hedesunda	10723	Jock	17290	Kroksjö	14830
Hejnum	7842	Johannisberg	15881	Kroppefjäll-Granan A	8236
Hellerö	7657	Jokkmokk	16988	Kråkemåla	7628
Helsingborg A	6204	Jormlien	14344	Krångede A	13609
Helsingborg II	6202	Junsele	13642	Kubbe	13832
Hemavan	15594	Jäckvik	16681	Kuggören A	11743
Hemavan-Giertevarto A	15596	Järnbergsås	10320	Kusmark	15053
Hemling	13840	Järnasklubb A	13926	Kvarnberg	11427
Hemling A	13839	Järpliden	10247	Kvikkjökk-Årrenjarka	16798
Hemse	7814	Järpströmmen	13324	Kypäsjärvi	17376
Hemsjö	6421	Järvsö	11643	Kyrktåsjö	14515
Hennan	12503	Jönköpings FI	7446	Kålleröd	7236
Henån	8114	Jörn	16071	Kårböle	11559
Herrberga	8521			Kälarne	12658
Herråkra	6556	Kalmar FI A	6642	Kätkesuando	19373
Hestra	7323	Kangos	18285	Kättbo	10451
Hid	7322	Karats	16891	Kävsjö	7320
Hillsand	14509	Karesuando	19283	Kölsillre	12524
Hinshult	6558	Karlsborg	8431	Köping	9631
Hjo	8418	Karlshamn	6413		
Hjortkvarn	8554	Karlskoga	9420	Laforsen	11557
Hjälta Kraftverk	13712	Karlstad	9325	Lainio	18293
Hoburg	6855	Karlstad FI	9322	Lakaträsk A	17179
Hoby	6515	Karlstorp	7532	Landskrona	5252
Hofors	10633	Karungi	17371	Landsort	8745
Holmbo	8612	Kasa	13920	Landsort A	8744
Holmögadd	14036	Kastlösa	6626	Lanna	8321
Horda	7402	Katrineholm	8659	Lansjärv	17289
Horn A	7552	Katterjäkk	18882	Latnivaara A	18077
Hoting A	14605	Kaunisvaara	18381	Lauker	15990
Hov	6227	Kaxås	13330	Laxbäcken	14638
Hudiksvall	11744	Keinovuopio	19196	Leipikvattnet	14456
Hult	8641	Kerstinbo A	10616	Leksand	10545
Hunge	12545	Keräntöjärvi	18289	Lesjöfors	9459
Hunge A	12544	Kettstaka A	8546	Lessebo	6545
Husarö	9829	Kilagården	8322	Letafors	10244
Huskvarna	7448	Killingi	18086	Liden	12639
Hyltan	6441	Kilsbergen-Suttarboda A	9419	Lidköping	8332
Hylleofta	7426	Kindsjön	10240	Lidsjöberg	14518
Hyndevad	9620	Kiruna	18096	Lillhamra	11439
Härsfjärden	9804	Kiruna FI	18094	Lillhärda	11451
Hävelund	8157	Kisa	7559	Lindesberg	9535
Häggsjön	13231	Kittelfjäll	15577	Linhult	7218
Häggårda	7237	Klippan	6307	Linneryd	6539
Hällum A	8319	Klippen	15797	Lisjö	9642
Härnebo	11607	Klocka	13219	Lisskogsåsen	10331
Härnösand	12738	Kloten	9553	Litsnäset	13417
Hässleby	7538	Klöverträsk	16190	Ljungby	6350
Hässleholm	6308	Klövsjöhöjden A	12430	Ljungby A	6351
Högbo	10641	Knopparp	5357	Ljungbyhed	6305
Högbo A	9335	Knäred	6332	Ljungdalen	12251
Högemålen	8404	Kolbäck	9633	Ljusnedal	12233
Högland	14534	Koler	16085	Lobonäs	11532
Höglandsbodarna	12739	Kolmården-Strömsfors A	8642	Louisefred	6215
Höglekardalen	13305	Kolsva	9536	Ludvika	10510
Högsvedjan	12634	Komperöd	8204	Luleå FI	16286
Höljes	10254	Komstorp	6617	Lund	5343
Hörby A	5353	Konga	6530	Lund LTH	5344
Hörken	10402	Kopparberg	9552	Lundsjön	13431
		Korsberga	7518	Lungö A	12839
Idkerberget	10523	Korsvattnet A	13350	Lyckeby	6512
Idre	11252	Korså	10639	Lycksele A	14833

Namn	Nr	Namn	Nr	Namn	Nr
Lysekil	8117	Norrby	14855	Rätan	12428
Långshyttan	10628	Norrby	10804	Röbäcksdalen	14049
Långjum	8313	Norrby Säteri	8753	Rödkaullen A	16279
Lännäs	13711	Norrback	14743	Rödupp	17284
Löten	11202	Norrköping	8636	Rörastrand	8104
Lövberga	13558	Norrköping SMHI A	8634	Rörvik	7415
Lövestad	5340	Norrundet	10756	Rössjö	13813
Lövsta	10725	Norrveda	9850	Rösta	13415
Lövånger	15122	Norsborg II	9716	Röstebo	11623
		Norsjö	14954		
Malexander A	8505	Norsjö A	14956	Sadiliden	15775
Malkälen	14923	Nyberget	9544	Saittarova	18280
Malmagen	12237	Nybro	6544	Saittarova A	18281
Malmberget	18075	Nyhammar	10418	Sala	9655
Malmback	7436	Nyluspen	14653	Sala A	9656
Malmöslätt	8524	Nynäshamn	8757	Sanda	7827
Malmö	5336	Näshulta	9611	Sandbäckshult	7600
Malmö A	5235	Näsåker	13626	Sandhamn	9817
Malung	10341	Nävelsjö	7424	Sandhem	7358
Malå-Brännan A	15874			Sandnäs	13245
Malåträsk	15875	Ockelbo	10654	Sandviken	10636
Marby	13407	Ogestad	7653	Sanne	8138
Mariedal	6209	Olastorp	6425	Segestad	6622
Mariefred	9717	Olden	13342	Sidsjö	12722
Mariestad	8344	Olofström	6417	Simeå	11634
Markaryd	6328	Orrbyn	16298	Simonstorp	8305
Marsliden	15572	Orsa	11407	Simonstorp	8647
Marviken	8633	Osby	6322	Sjöberg	14650
Medskoggen	12227	Oskarshamn	7616	Sjögärde	8759
Medstugan	13232	Oxelösund	8740	Skagsudde A	13912
Mettä-Dokkas	18172			Skalmodalen	15484
Mierkenis A	16691	Paharova	17295	Skara	8327
Mitandersfors	10205	Paharova A	17294	Skattungbyn	11412
Mjuumåla	6527	Pajala	18376	Skaulo	18183
Mjöhult	7311	Parakka	18185	Skedemosse	6650
Mjölkbäcken	16473	Parkajoki	18392	Skillingaryd	7427
Molla	7357	Parkalompola A	18291	Skillinge A	5429
Mora A	10458	Persberg	9445	Skillingmark	9249
Morjärv	17272	Petisträsk A	14934	Skjörby	9733
Motala	8533	Pite-Rönnskär A	16171	Skogsforsen	7206
Multrä	13709	Piteå	16179	Skröven	17193
Munkfors	9350	Pjätteryd	6438	Skultuna	9644
Murjek	17085	Porjus	16998	Skurup	5328
Myckelgensjö	13735	Prästkulla	7444	Skövde	8323
Myselåsen	12220	Puottaure	17076	Slagnäs	15888
Målilla	7524			Solberg	13747
Mångsbodarna	11305	Ramsele	13632	Sollefteå	13710
Måseskär A	8105	Ramsjö	12511	Sorsele	15786
Mörkö	7341	Ramsjöholm	7449	Stalon II	14557
Mörsil	13319	Ransaren	15573	Stavsnäs A	9816
		Ransjö	12312	Stehag	5354
Naggen	12616	Raukasjö	14455	Stekenjokk A	15473
Naimakka A	19191	Regna	8553	Stensele	15772
Nattavaara A	17093	Remningstorp	8328	Stensjö	13616
Nattavaara By	17192	Rensjön A	18972	Stiby	5434
Naven A	8342	Renstad	8421	Stockholm	9821
Nianfors	11636	Resele	13720	Stockholm A	9823
Nidingen A	7119	Riddarhyttan	9549	Stockholm-Bromma	9720
Nikkaluokta A	17996	Rimbo	9844	Stora Sjöfallet A	17886
Nora-Östanö	12850	Risbäck	14542	Stora Spånsberget A	10522
Norberg	10506	Risinge	10811	Stora Väderö A	8135
Nordanäs	15684	Rissna	13504	Storbron	11223
Nordkoster A	8154	Ritsem A	17793	Storfinnforsen	13636
Normäs	11326	Rossared	7230	Storlien-Visjövalen	13218
Norra Möckleby	6638	Rossön	13656	Stormyra	9814
Norra Ströo	6408	Ruskesele	14849	Storön A	16390
Norra Vi	7554	Rångedala A	7348	Strängnäs-Vansö	9624

Namn	Nr	Namn	Nr	Namn	Nr
Sturefors	8519	Trängslet	11323	Vänge	7823
Ställdalen	9458	Trökörna	8216	Vännäs	13954
Stöllet	10326	Tullinge A	9710	Värne	7534
Stömne	9226	Tullus	13419	Väse	9321
Sundby	9641	Tvingelshed	6520	Västanträsk	15027
Sundsvalls Fl	12731	Tvärforsen	12605	Västerhaninge	9808
Sunne A	9352	Tånga	6212	Västerlo	12625
Svalöv	5356	Tåsan	10246	Västermo	9617
Svanberga A	9849	Tånger	10550	Västerås	9635
Svaneholm	9212	Tännäs A	12226	Västmarkum A	13807
Svanstein	17389	Tärendö	18274	Västvalla	9525
Svappavaara	18189	Tärnsjö	10612	Växjö	6452
Svarbyn A	17277	Törntorp	8460	Växjö A	6451
Svartsjö	9722			Ylinenjärvi A	17390
Sveg	12402	Uddevala	8121	Ystad	5326
Svenska Högarna	9927	Ullared A	7209	Ytterberg	12404
Svinhult	7545	Ullsjöberg	14615	Ytterhogdal	12411
Sylarna A	13203	Ullånger	12859	Ytterrissjö	14702
Sågen	10415	Ulricehamn	7347		
Såtenäs	8226	Ulrika	8507	Zinkgruvan	8549
Säffle	9210	Ultuna	9749		
Sälen	11310	Ulvoberg	14746	Åby	6455
Säma	11341	Ulvsjö	11436	Åda	8758
Särvsjö	12337	Ulvsjön	12617	Åkroken	12757
Säter	10521	Umeå Fl	14048	Ålberga	8645
Sätra Gård	9732	Umfors	15598	Ålloluokta	17974
Sättra	9725	Ungsberg	7531	Åmot A	10657
Säve	7147	Untra	10727	Ånge	12531
Sävsjö	7425	Uplo	8206	Ånimskog	8253
Söderarm A	9945	Uppsala	9752	Åsele	14710
Söderbärke	10504	Uppsala A	9751	Åsele A	14709
Söderhamn	11716	Uppsala Fl	9753	Åsnorrbodarna	12709
Söderköping	8629	Urshult-Kunninge	6429	Åstråsk	14937
Södersel	13845	Utklippan A	5557	Åtorp	9405
Södertälje	9712			Åtvidaberg	8513
Sölvesborg	6406	Vadstena	8427		
Söraby	7403	Valla	9600	Älgarås	8447
Sörbyn	17172	Vallbo	13310	Älghult	7501
Sörbytorp	8449	Vallentuna	9831	Älvdalen A	11414
Sörskog	10549	Valsjön	14404	Älvsbyn A	16191
Sösdala	6303	Varberg	7208		
Sösjö	12546	Vattholma	10701	Ödeshög	8414
		Vaxborg	15798	Öje	10349
Talliden	14947	Vellinge	5329	Ölands Norra Udde	7722
Talljärv	17278	Ven	5255	Ölands Norra Udde A	7721
Tandsbyn	13400	Wiad	9707	Ölands Södra Udde A	6611
Tarfala A	17897	Vidsel	16096	Ön	9524
Tavelsjö	15002	Vidsel A	16097	Öraåttjärnarna	12643
Telningsberg	10410	Vilhelmina A	14635	Örebro	9516
Tidaholm	8311	Vimmerby	7540	Örebro A	9513
Tjällmo	8544	Vindeln-Sunnansjönäs	14912	Örkelljunga	6317
Tjärnäs	10631	Vinslöv	6304	Örnsköldsvik	13818
Tomelilla	5332	Virserum-Rödmosa	7519	Örskär A	10832
Tomtabacken A	7430	Visby	7839	Örträsk	14908
Toraliden	7414	Visby Fl	7840	Östanvik	11510
Torpshammar A	12629	Visingsö	8406	Östanå	9833
Torrböle	13942	Visingsö A	8405	Östergarnsholm A	7828
Torsby	10308	Vittangi	18190	Östhammar	10815
Torsås	6525	Vittinge	9754	Östmark-Lämbacken	10219
Torup	6360	Vomb	5341	Östra Ämtervik	9344
Tosteberga	6401	Vrena	8652	Överum	7659
Traneberg	8340	Vrå	6343	Överäng	13347
Tranvik	9827	Vuonatjviken	16785	Övre Soppero	19173
Tranås	8402	Våmhus	11408	Övre Svartlå	17170
Trelleborg	5323	Vånga	8535		
Treskog	9254	Vällnora	9857		
Trubaduren	7136	Vänernborg	8223		

Stationskarta visande läget för de stationer som har referensnormaler och som fortfarande var igång den 1 januari 2001





SMHIs publiceringar

SMHI ger ut sex rapportserier. Tre av dessa, R-serierna är avsedda för internationell publik och skrivs därför oftast på engelska. I de övriga serierna används det svenska språket.

Seriernas namn	Publiceras sedan
RMK (Rapport Meteorologi och Klimatologi)	1974
RH (Rapport Hydrologi)	1990
RO (Rapport Oceanografi)	1986
METEOROLOGI	1985
HYDROLOGI	1985
OCEANOGRAFI	1985

I serien **METEOROLOGI** har tidigare utgivits:

1985

- | | | | |
|----|---|----|--|
| 1 | Hagmarker, A. (1985)
Satellitmeteorologi. | 14 | Vedin, H., Andersson, C. (1985)
Extrema köldperioder i Stockholm. |
| 2 | Fredriksson, U., Persson, Ch., Laurin, S. (1985)
Helsingborgsluft. | 15 | Krieg, R., Omstedt, G. (1985)
Spridningsberäkningar för Volvos planerade bilfabrik i Uddevalla. |
| 3 | Persson, Ch., Wern, L. (1985)
Spridnings- och depositionsberäkningar för avfallsförbränningsanläggningar i Sofielund och Högdalen. | 16 | Kindell, S., Wern, L. (1985)
Luftvårdsstudie avseende industrikombinatet i Nynäshamn (koncentrations- och luktberäkningar). |
| 4 | Kindell, S. (1985)
Spridningsberäkningar för SUPRAs anläggningar i Köping. | 17 | Laurin, S., Persson, Ch. (1985)
Beräknad formaldehydspridning och deposition från SWEDSPANs spånskivefabrik. |
| 5 | Andersson, C., Kwick, T. (1985)
Vindmätningar på tre platser på Gotland.
Utvärdering nr 1. | 18 | Persson, Ch., Wern, L. (1985)
Luftvårdsstudie avseende industri-kombinatet i Nynäshamn – depositionsberäkningar av koldamm. |
| 6 | Kindell, S. (1985)
Spridningsberäkningar för Ericsson, Ingelstafabriken. | 19 | Fredriksson, U. (1985)
Luktberäkningar för Bofors Plast i Ljungby, II. |
| 7 | Fredriksson, U. (1985)
Spridningsberäkningar för olika plymlyft vid avfall-svärmeverket Sävenäs. | 20 | Wern, L., Omstedt, G. (1985)
Spridningsberäkningar för Volvos planerade bilfabrik i Uddevalla - energi-centralen. |
| 8 | Fredriksson, U., Persson, Ch. (1985)
NO _x - och NO ₂ -beräkningar vid Vasaterminalen i Stockholm. | 21 | Krieg, R., Omstedt, G. (1985)
Spridningsberäkningar för Volvos planerade bilfabrik i Uddevalla - kompletterande beräkningar för fabriker. |
| 9 | Wern, L. (1985)
Spridningsberäkningar för ASEA transformers i Ludvika. | 22 | Karlsson, K.-G. (1985)
Information från Meteosat - forskningsrön och operationell tillämpning. |
| 10 | Axelsson, G., Eklind, R. (1985)
Ovädret på Östersjön 23 juli 1985. | 23 | Fredriksson, U. (1985)
Spridningsberäkningar för AB Åkerlund & Rausings fabrik i Lund. |
| 11 | Laurin, S., Bringfelt, B. (1985)
Spridningsmodell för kväveoxider i gatumiljö. | 24 | Färnlöf, S. (1985)
Radarmeteorologi. |
| 12 | Persson, Ch., Wern, L. (1985)
Spridnings- och depositionsberäkningar för avfallsförbränningsanläggning i Sofielund. | 25 | Ahlström, B., Salomonsson, G. (1985)
Resultat av 5-dygnsprognos till ledning för isbrytarverksamhet vintern 1984-85. |
| 13 | Persson, Ch., Wern, L. (1985)
Spridnings- och depositionsberäkningar för avfallsförbränningsanläggning i Högdalen. | | |

- 26 Wern, L. (1985)
Avesta stadsmodell.
- 27 Hultberg, H. (1985)
Statistisk prognos av ytemperatur.
- 1986
- 1 Krieg, R., Johansson, L., Andersson, C. (1986)
Vindmätningar i höga master, kvartals-rapport 3/1985.
- 2 Olsson, L.-E., Kindell, S. (1986)
Air pollution impact assessment for the SABAH timber, pulp and paper complex.
- 3 Ivarsson, K.-I. (1986)
Resultat av byggväderprognoser - säsongen 1984/85.
- 4 Persson, Ch., Robertson, L. (1986)
Spridnings- och depositionsberäkningar för en sopförbränningsanläggning i Skövde.
- 5 Laurin, S. (1986)
Bilavgaser vid intagsplan - Eskilstuna.
- 6 Robertson, L. (1986)
Koncentrations- och depositions-beräkningar för en sopförbränningsanläggning vid Ryaverken i Borås.
- 7 Laurin, S. (1986)
Luften i Avesta - föreningsbidrag från trafiken.
- 8 Robertson, L., Ring, S. (1986)
Spridningsberäkningar för bromcyan.
- 9 Wern, L. (1986)
Extrema byvindar i Orrefors.
- 10 Robertson, L. (1986)
Koncentrations- och depositions-beräkningar för Halmstads avfallsförbränningsanläggning vid Kristinehed.
- 11 Törnevik, H., Ugnell (1986)
Belastningsprognoser.
- 12 Joelsson, R. (1986)
Något om användningen av numeriska prognoser på SMHI (i princip rapporten till ECMWF).
- 13 Krieg, R., Andersson, C. (1986)
Vindmätningar i höga master, kvartals-rapport 4/1985.
- 14 Dahlgren, L. (1986)
Solmätning vid SMHI.
- 15 Wern, L. (1986)
Spridningsberäkningar för ett kraftvärme-verk i Sundbyberg.
- 16 Kindell, S. (1986)
Spridningsberäkningar för Uddevallas fjärrvärme-central i Hovhult.
- 17 Häggkvist, K., Persson, Ch., Robertson, L (1986)
Spridningsberäkningar rörande gasutsläpp från ett antal källor inom SSAB Luleå-verken.
- 18 Krieg, R., Wern, L. (1986)
En klimatstudie för Arlanda stad.
- 19 Vedin, H. (1986)
Extrem arealnederbörd i Sverige.
- 20 Wern, L. (1986)
Spridningsberäkningar för lösningsmedel i Tibro.
- 21 Krieg, R., Andersson, C. (1986)
Vindmätningar i höga master - kvartals-rapport 1/1986.
- 22 Kvik, T. (1986)
Beräkning av vindenergitillgången på några platser i Halland och Bohuslän.
- 23 Krieg, R., Andersson, C. (1986)
Vindmätningar i höga master - kvartals-rapport 2/1986.
- 24 Persson, Ch. (SMHI), Rodhe, H. (MISU), De Geer, L.-E. (FOA) (1986)
Tjernobylyolyckan - En meteorologisk analys av hur radioaktivitet spreds till Sverige.
- 25 Fredriksson, U. (1986)
Spridningsberäkningar för Spendrups bryggeri, Grängesberg.
- 26 Krieg, R. (1986)
Beräkningar av vindenergitillgången på några platser i Skåne.
- 27 Wern, L., Ring, S. (1986)
Spridningsberäkningar, SSAB.
- 28 Wern, L., Ring, S. (1986)
Spridningsberäkningar för ny ugn, SSAB II.
- 29 Wern, L. (1986)
Spridningsberäkningar för Volvo Hallsbergverken.
- 30 Fredriksson, U. (1986)
SO₂-halter från Hammarbyverket kring ny arena vid Johanneshov.
- 31 Persson, Ch., Robertson, L., Häggkvist, K. (1986)
Spridningsberäkningar, SSAB - Luleå-verken.
- 32 Kindell, S., Ring, S. (1986)
Spridningsberäkningar för SAABs planerade bilfabrik i Malmö.
- 33 Wern, L. (1986)
Spridningsberäkningar för svavelsyrafabrik i Falun.
- 34 Wern, L., Ring, S. (1986)
Spridningsberäkningar för Västhamns-verket HKV1 i Helsingborg.
band, rapport nr 2.
- 35 Persson, Ch., Wern, L. (1986)
Beräkningar av svaveldepositionen i Stockholmsområdet.

- 36 Joelsson, R. (1986)
USAs månadsprognoser.
- 37 Vakant nr.
- 38 Krieg, R., Andersson, C. (1986)
Utemiljön vid Kvarnberget, Lysekil.
- 39 Häggkvist, K. (1986)
Spridningsberäkningar av freon 22 från Ropstens
värmepumpverk.
- 40 Fredriksson, U. (1986)
Vindklassificering av en plats på Hemsön.
- 41 Nilsson, S. (1986)
Utvärdering av sommarens (1986) använda
konvektionsprognoshjälpmedel.
- 42 Krieg, R., Kvik, T. (1986)
Vindmätningar i höga master.
- 43 Krieg, R., Fredriksson, U. (1986)
Vindarna över Sverige.
- 44 Robertson, L. (1986)
Spridningsberäkningar rörande gasutsläpp vid
ScanDust i Landskrona - bestämning av cyan-
vätehalter.
- 45 Kvik, T., Krieg, R., Robertson, L. (1986)
Vindförhållandena i Sveriges kust- och havsband,
rapport nr 2.
- 46 Fredriksson, U. (1986)
Spridningsberäkningar för en planerad panncentral vid
Lindsdal utanför Kalmar.
- 47 Fredriksson, U. (1986)
Spridningsberäkningar för Volvo BMs fabrik i Lands-
krona.
- 48 Fredriksson, U. (1986)
Spridningsberäkningar för ELMO-CALFs fabrik i
Svenljunga.
- 49 Häggkvist, K. (1986)
Spridningsberäkningar rörande gasutsläpp från syrgas-
och bensenupplag inom SSAB Luleåverken.
- 50 Wern, L., Fredriksson, U., Ring, S. (1986)
Spridningsberäkningar för lösningsmedel i Tidaholm.
- 51 Wern, L. (1986)
Spridningsberäkningar för Volvo BM ABs anläggning
i Braås.
- 52 Ericson, K. (1986)
Meteorological measurements performed May 15,
1984, to June, 1984, by the SMHI.
- 53 Wern, L., Fredriksson, U. (1986)
Spridningsberäkning för Kockums Plåt-teknik, Ron-
neby.
- 54 Eriksson, B. (1986)
Frekvensanalys av timvisa temperatur-observationer.
- 55 Wern, L., Kindell, S. (1986)
Luktberäkningar för AB ELMO i Flen.
- 56 Robertson, L. (1986)
Spridningsberäkningar rörande utsläpp av NO_x inom
Fagersta kommun.
- 57 Kindell, S. (1987)
Luften i Nässjö.
- 58 Persson, Ch., Robertson, L. (1987)
Spridningsberäkningar rörande gasutsläpp vid
ScanDust i Landskrona - bestämning av cyanväte.
- 59 Bringfelt, B. (1987)
Receptorbaserad partikelmodell för gatumiljömodell
för en gata i Nyköping.
- 60 Robertson, L. (1987)
Spridningsberäkningar för Varbergs kommun. Bestäm-
ning av halter av SO₂, CO, NO_x samt några kolväten.
- 61 Vedin, H., Andersson, C. (1987)
E 66 - Linderödsåsen - klimatförhållanden.
- 62 Wern, L., Fredriksson, U. (1987)
Spridningsberäkningar för Kockums Plåtteknik, Ron-
neby. 2.
- 63 Taesler, R., Andersson, C., Wallentin, C., Krieg, R.
(1987)
Klimatkorrigering för energiförbrukningen i ett
eluppvärmt villaområde.
- 64 Fredriksson, U. (1987)
Spridningsberäkningar för AB Åretå-Trycks planerade
anläggning vid Kungens Kurva.
- 65 Melgarejo, J. (1987)
Mesoskalig modellering vid SMHI.
- 66 Häggkvist, K. (1987)
Vindlaster på kordahus vid Alviks Strand -numeriska
beräkningar.
- 67 Persson, Ch. (1987)
Beräkning av lukt och föroreningshalter i luft runt
Neste Polyester i Nol.
- 68 Fredriksson, U., Krieg, R. (1987)
En överskalig klimatstudie för Tornby, Linköping.
- 69 Häggkvist, K. (1987)
En numerisk modell för beräkning av vertikal
momentumtransport i områden med stora råhetsele-
ment. Tillämpning på ett energiskogsområde.
- 70 Lindström, Kjell (1987)
Weather and flying briefing aspects.
- 71 Häggkvist, K. (1987)
En numerisk modell för beräkning av vertikal
momentumtransport i områden med stora råhetsele-
ment. En koefficient-bestämning.
- 72 Liljas, E. (1988)
Förbättrad väderinformation i jordbruket - behov och
möjligheter (PROFARM).

- 73 Andersson, Tage (1988)
Isbildning på flygplan.
- 74 Andersson, Tage (1988)
Aeronautic wind shear and turbulence.
A review for forecasts.
- 75 Källberg, P. (1988)
Parameterisering av diabatiska processer i numeriska prognosmodeller.
- 76 Vedin, H., Eriksson, B. (1988)
Extrem arealnederbörd i Sverige
1881 - 1988.
- 77 Eriksson, B., Carlsson, B., Dahlström, B. (1989)
Preliminär handledning för korrektion av nederbörds-
mängder.
- 78 Liljas, E. (1989)
Torv-väder. Behovsanalys med avseende på väder-
prognoser och produktion av bränsletorv.
- 79 Hagmarker, A. (1991)
Satellitmeteorologi.
- 80 Lövblad, G., Persson, Ch. (1991)
Background report on air pollution situation in the
Baltic states - a prefeasibility study.
IVL Publikation B 1038.
- 81 Alexandersson, H., Karlström, C., Larsson-McCann, S.
(1991)
Temperaturen och nederbörden i Sverige 1961-90.
Referensnormaler.
- 82 Vedin, H., Alexandersson, H., Persson, M. (1991)
Utnyttjande av persistens i temperatur och nederbörd
för vårflödesprognoser.
- 83 Moberg, A. (1992)
Lufttemperaturen i Stockholm
1756 - 1990. Historik, inhomogeniteter och
urbaniseringseffekt.
Naturgeografiska Institutionen, Stockholms Universi-
tet.
- 84 Josefsson, W. (1993)
Normalvärden för perioden 1961-90 av globalstrålning
och solskenstid i Sverige.
- 85 Laurin, S., Alexandersson, H. (1994)
Några huvuddrag i det svenska temperatur-klimatet
1961 - 1990.
- 86 Fredriksson, U. och Ståhl, S. (1994)
En jämförelse mellan automatiska och manuella fält-
mätningar av temperatur och nederbörd.
- 87 Alexandersson, H., Eggertsson Karlström, C. och
Laurin S. (1997).
Några huvuddrag i det svenska nederbörds-klimatet
1961-1990.
- 88 Mattsson, J., Rummukainen, M. (1998)
Växthuseffekten och klimatet i Norden - en översikt.
- 89 Kindbom, K., Sjöberg, K., Munthe, J., Peterson, K.
(IVL)
Persson, C. Roos, E., Bergström, R. (SMHI). (1998)
Nationell miljöövervakning av luft- och nederbörds-
kemi 1996.
- 90 Foltescu, V.L., Häggmark, L (1998)
Jämförelse mellan observationer och fält med griddad
klimatologisk information.
- 91 Hultgren, P., Dybbroe, Karlsson, K.-G (1999)
SCANDIA – its accuracy in classifying LOW
CLOUDS
- 92 Hyvarinen, O., Karlsson, K.-G, Dybbroe, A. (1999)
Investigations of NOAA AVHRR/3 1.6 mm imagery
for snow, cloud and sunglint discrimination
(Nowcasting SAF)
- 93 Bennartz, R., Thoss, A., Dybbroe, A. and Michelson,
D. B. (1999)
Precipitation Analysis from AMSU
(Nowcasting SAF)
- 94 Appelqvist, Peter och Anders Karlsson (1999)
Nationell emissionsdatabas för utsläpp till luft -
Förstudie.
- 95 Persson, C., Robertson L. (SMHI) Thaning, L
(LFOA). (2000)
Model for Simulation of Air and Ground Contami-
nation Associated with Nuclear Weapons. An
Emergency Preparedness Model.
- 96 Kindbom K., Svensson A., Sjöberg K., (IVL) Persson
C., (SMHI) (2001)
Nationell miljöövervakning av luft- och nederbörds-
kemi 1997, 1998 och 1999.
- 97 Diamandi, A., Dybbroe, A. (2001)
Nowcasting SAF
Validation of AVHRR cloud products.
- 98 Foltescu V. L., Persson C. (2001)
Beräkningar av moln- och dimdeposition i Sverige-
modellen - Resultat för 1997 och 1998.
- 101 Josefsson, W. (1989)
Computed global radiation using interpolated, gridded
cloudiness from the MESA-BETA analysis compared
to measured global radiation.



Sveriges meteorologiska och hydrologiska institut
601 76 Norrköping · Tel 011-495 8000 · Fax 011-495 8001
www.smhi.se