Pilotprojekt Sjölyftet i Norrköping

Åtta personer i två mätlag har under tre månader kartlagt 60 sjöar inom Norrköpings kommun.

Här visas exempel på skisser och foton från sjöutlopp som insamlats.

NORRKÖPING

Arbetsförmedlingen

SMHI

ÅGELSJÖN 650571-151826

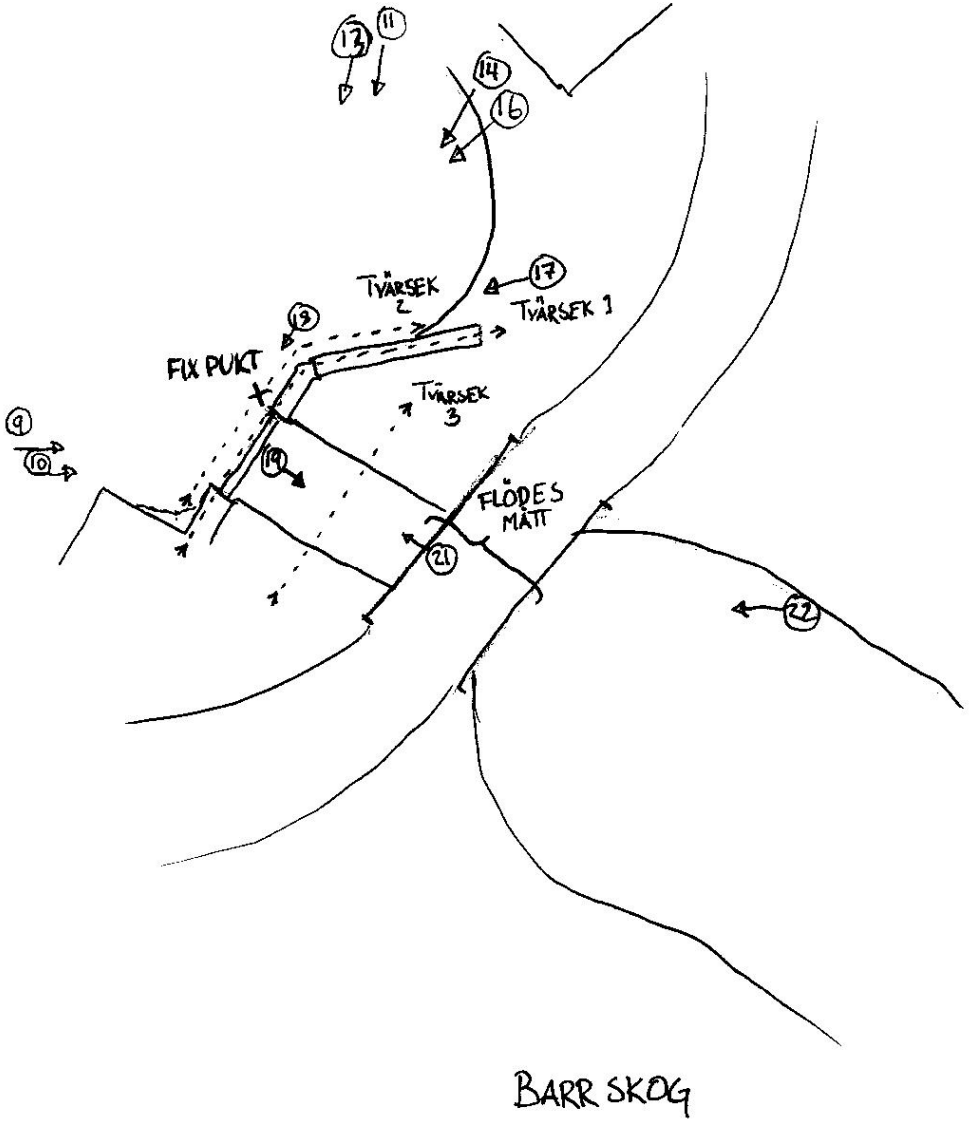

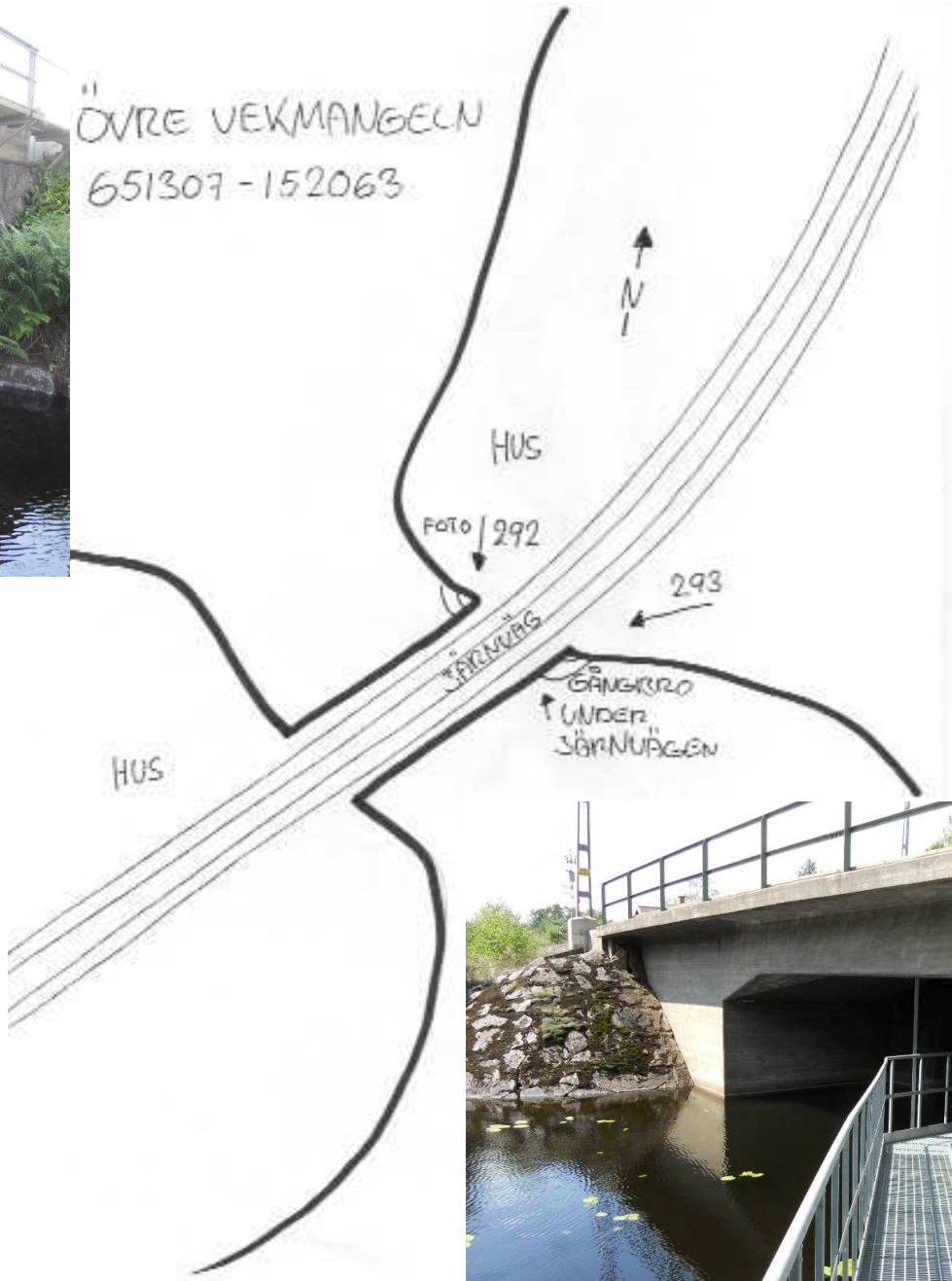
ÖVRE VEKMANGELN
651307 - 152063
N
HUS
FOTO 292
293
SÄRNÄSVÄG
GÅNGBRO UNDER SÄRNÄSVÄGEN
HUS

STORA SIMSGÖLEN 651783 - 152658

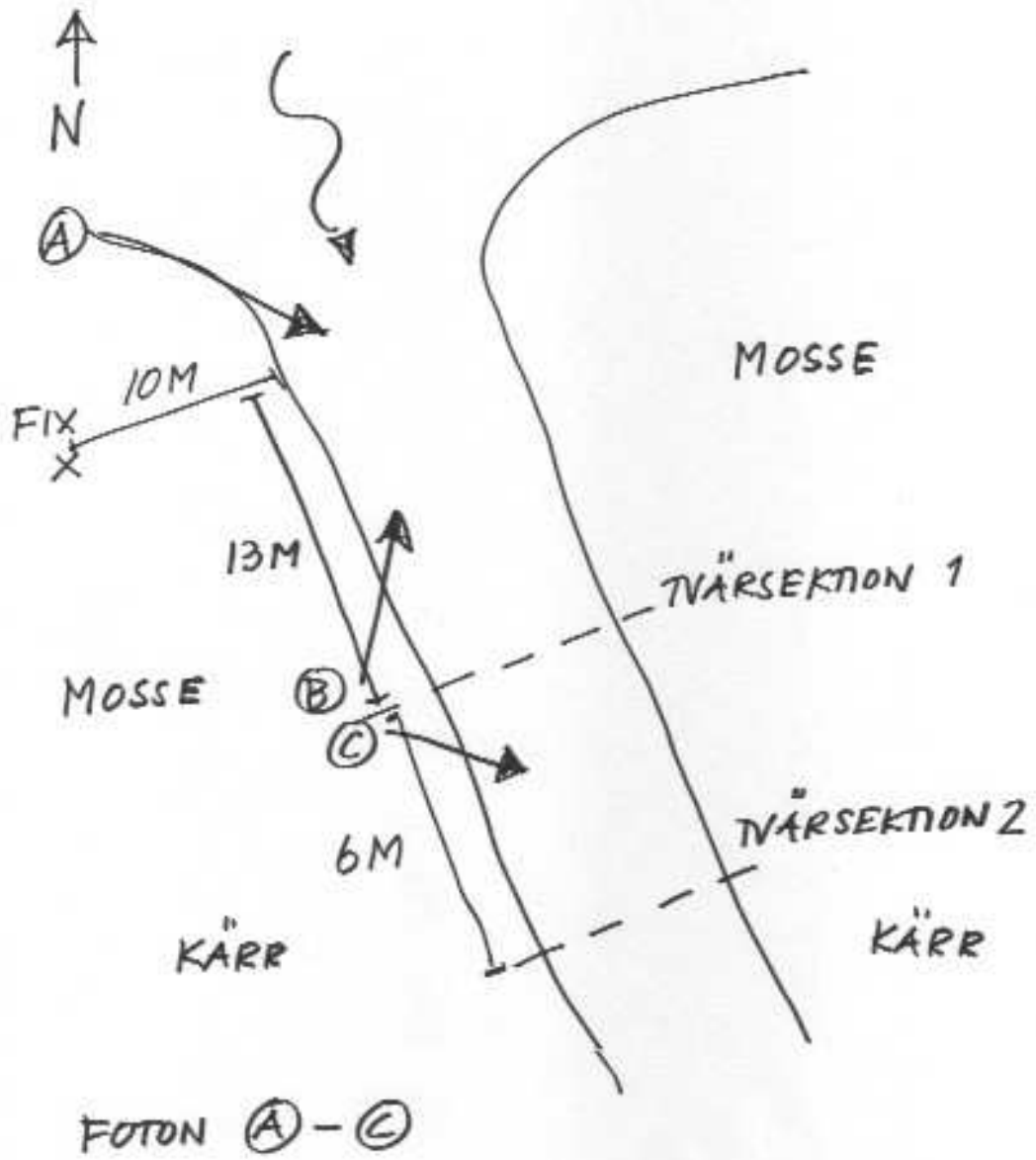

FOTON A - C

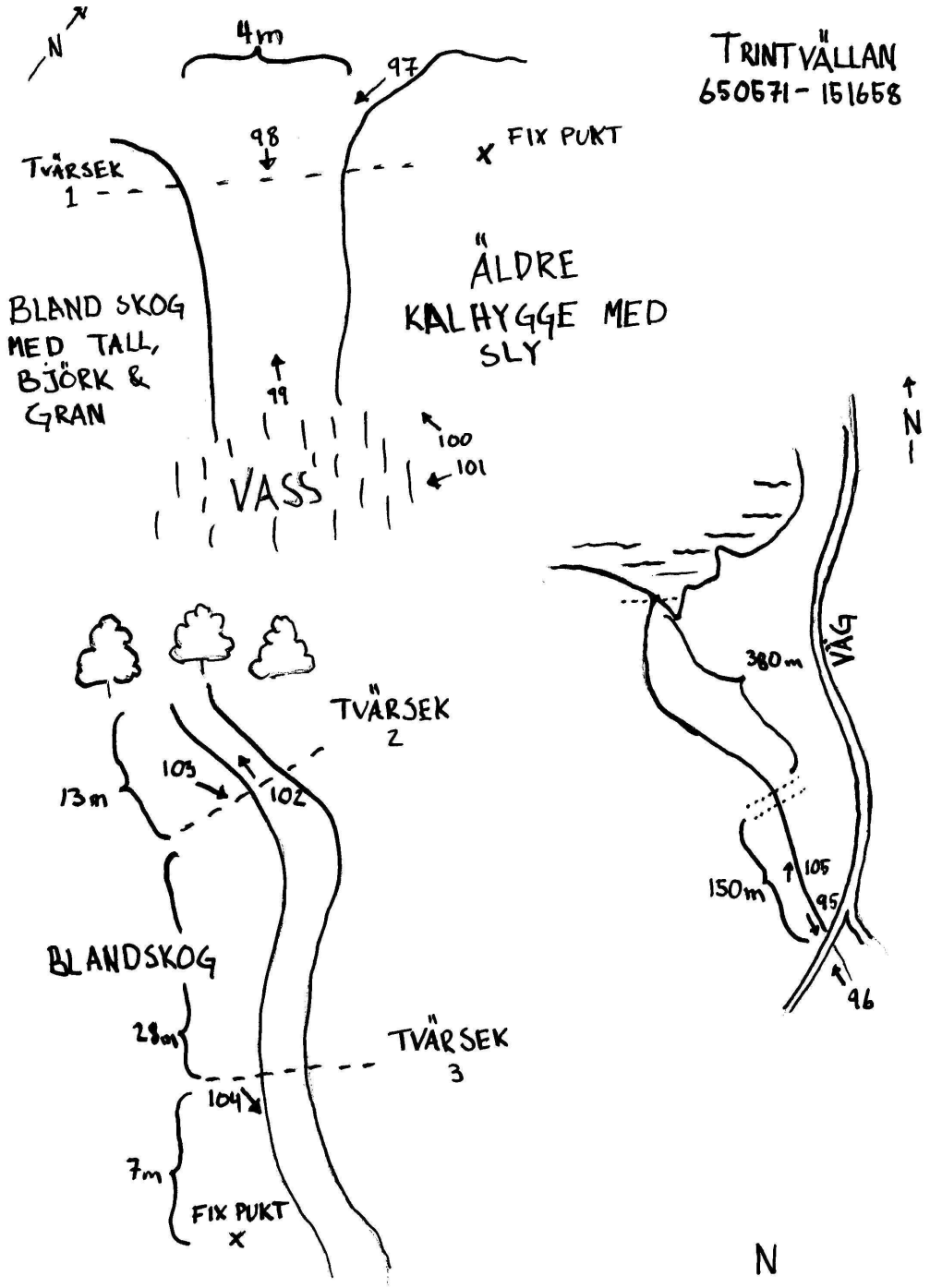
N
4m
97
98
FIX PUKT
TVÄRSEK 1
ÄLDRE KALHYGGE MED SLY
BLAND SKOG MED TALL, BJÖRK & GRAN
99
100
101
VASS
TVÄRSEK 2
13m
103
102
BLANDSKOG
28m
TVÄRSEK 3
104
7m
FIX PUKT
TRINTVÄLLAN
650671 - 151658
N
380m
VÄG
150m
105
95
96
N

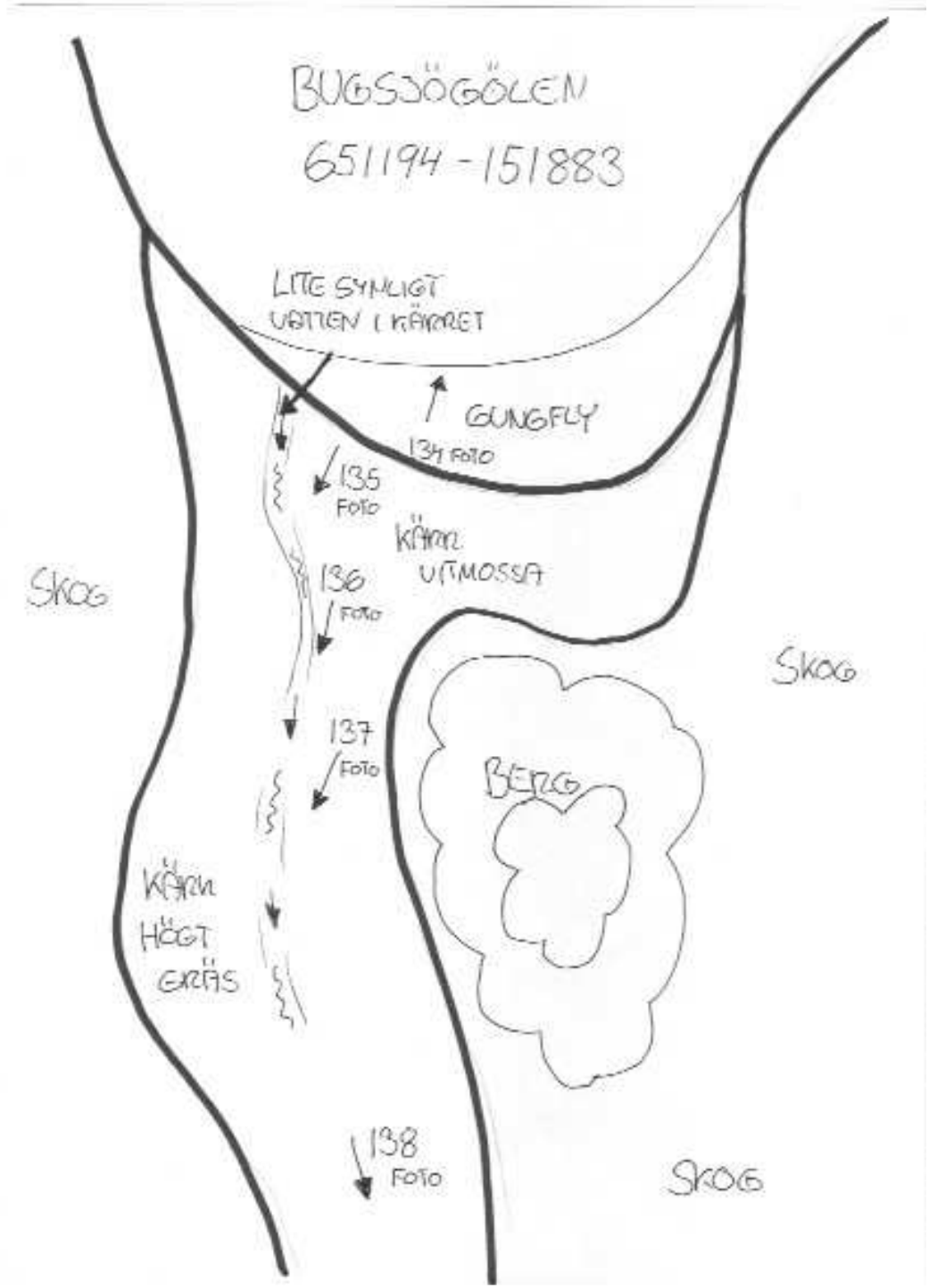
BUGSJÖGÖLEN
651194 - 151883
LITE SYNLIGT VATTEN I KÄRRET
GUNGFLY
134 FOTO
135 FOTO
KÄRR UTMOSSA
136 FOTO
SKOG
SKOG
137 FOTO
BERG
KÄRR HÖGT GRÄS
138 FOTO
SKOG

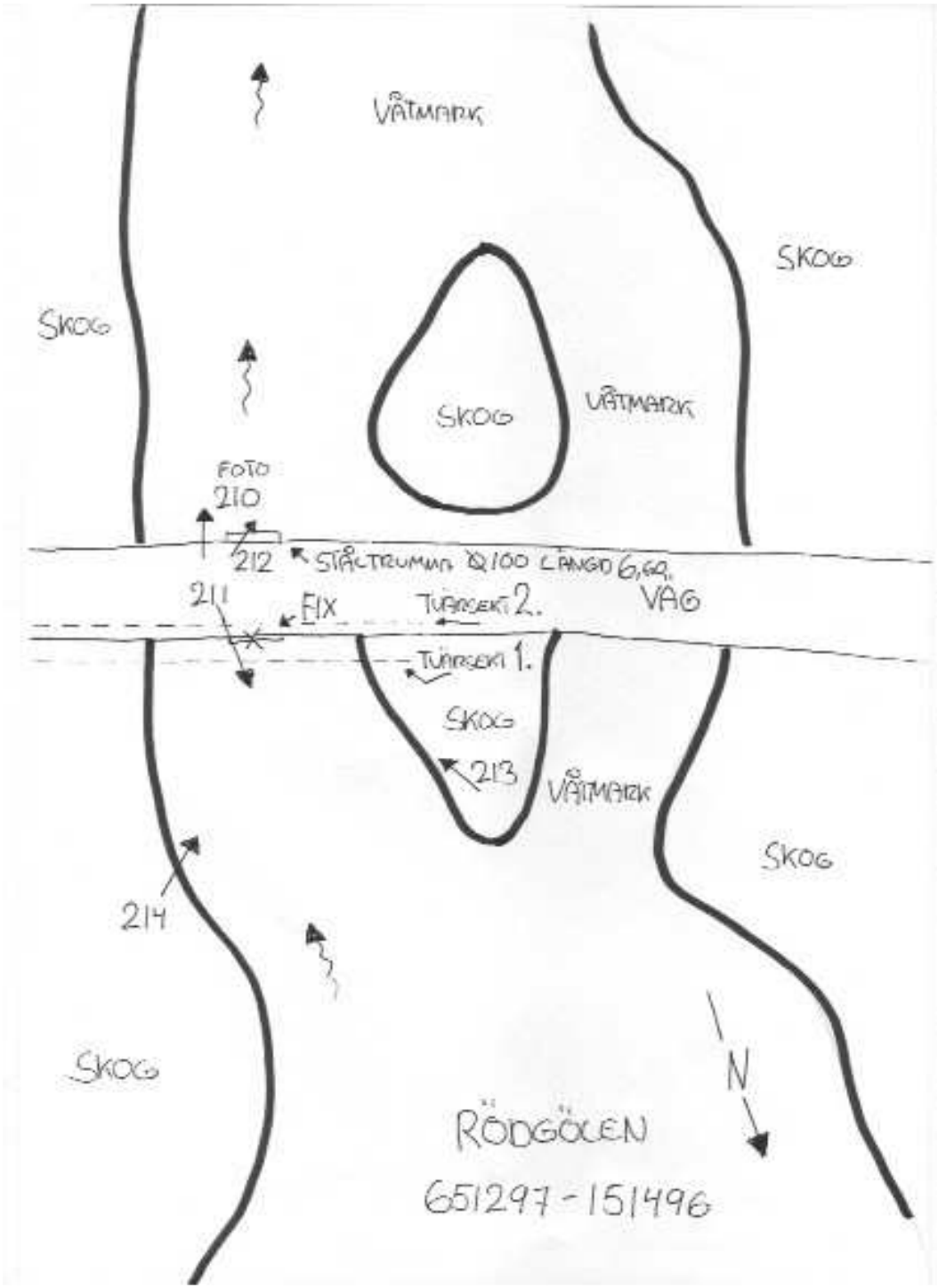
VÅTMARK
SKOG
SKOG
SKOG
VÅTMARK
FOTO
210
212
STÅLTRUMMA Q100 LÄNGD 6,6q.
211
FIX
TVÄRSEKT 2.
VÄG
TVÄRSEKT 1.
SKOG
213
VÅTMARK
SKOG
214
SKOG
N
RÖDGÖLEN
651297 - 151496

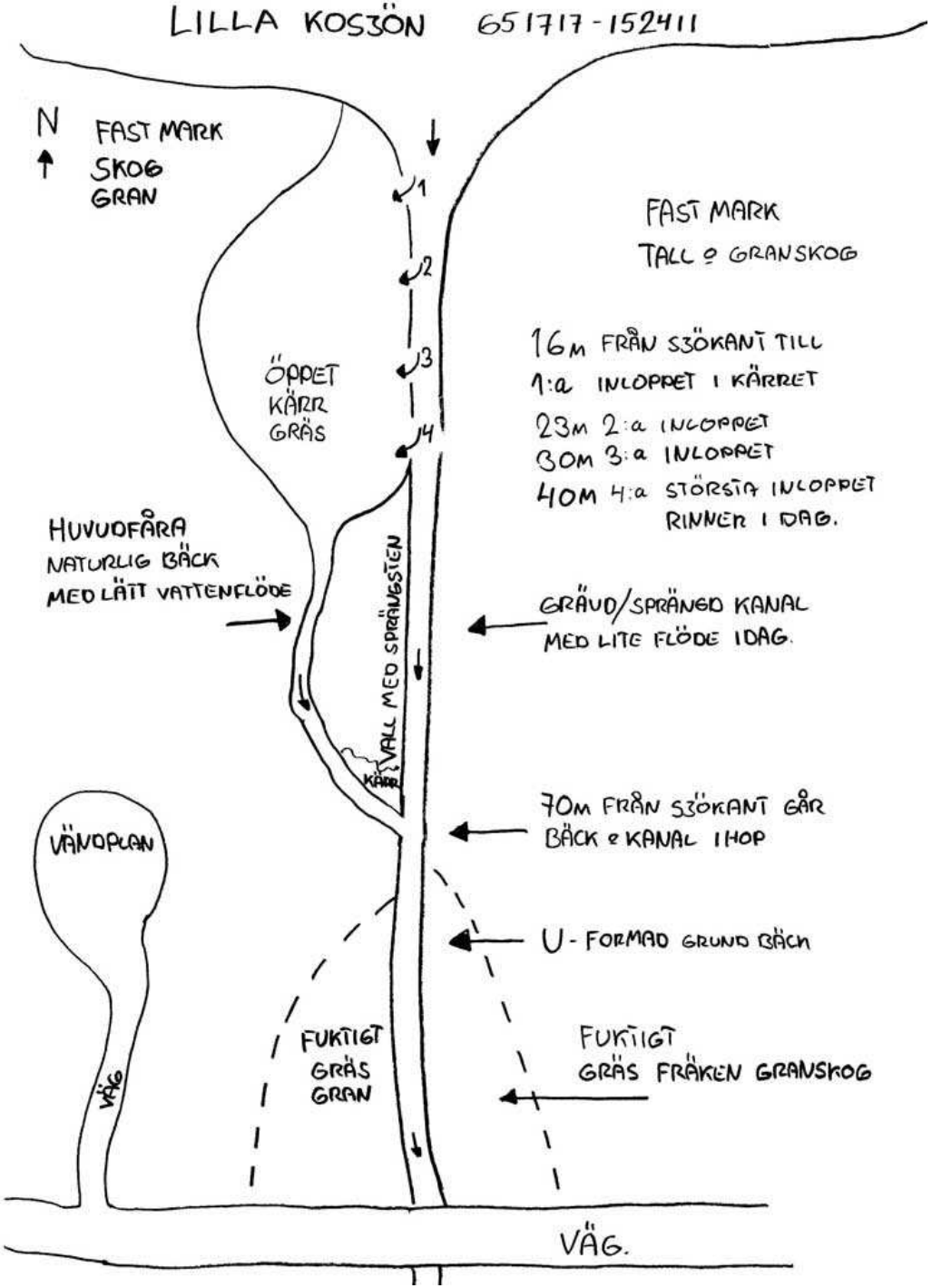
LILLA KOSJÖN 651717-152411
N
FAST MARK
SKOG
GRAN
1
2
3
4
FAST MARK
TALL & GRANSKOG
16M FRÅN SJÖKANT TILL
1:a INLOPPET I KÄRRET
23M 2:a INLOPPET
30M 3:a INLOPPET
40M 4:a STÖRSTA INLOPPET
RINNER I DAG.
ÖPPET
KÄRR
GRÄS
HUVUDFÅRA
NATURLIG BÄCK
MED LÄTT VATTENFLÖDE
VALL MED SPRÄNGSTEN
GRÄVD/SPRÄNGD KANAL
MED LITE FLÖDE IDAG.
KÄRR
70M FRÅN SJÖKANT GÅR
BÄCK & KANAL IHOP
VÄNDPLAN
U-FORMAD GRUND BÄCK
VÄG
FUKTIGT
GRÄS
GRAN
FUKTIGT
GRÄS FRÄKEN GRANSKOG
VÄG.

BROTRUMMA LILLA KOSJÖN 651717-152411

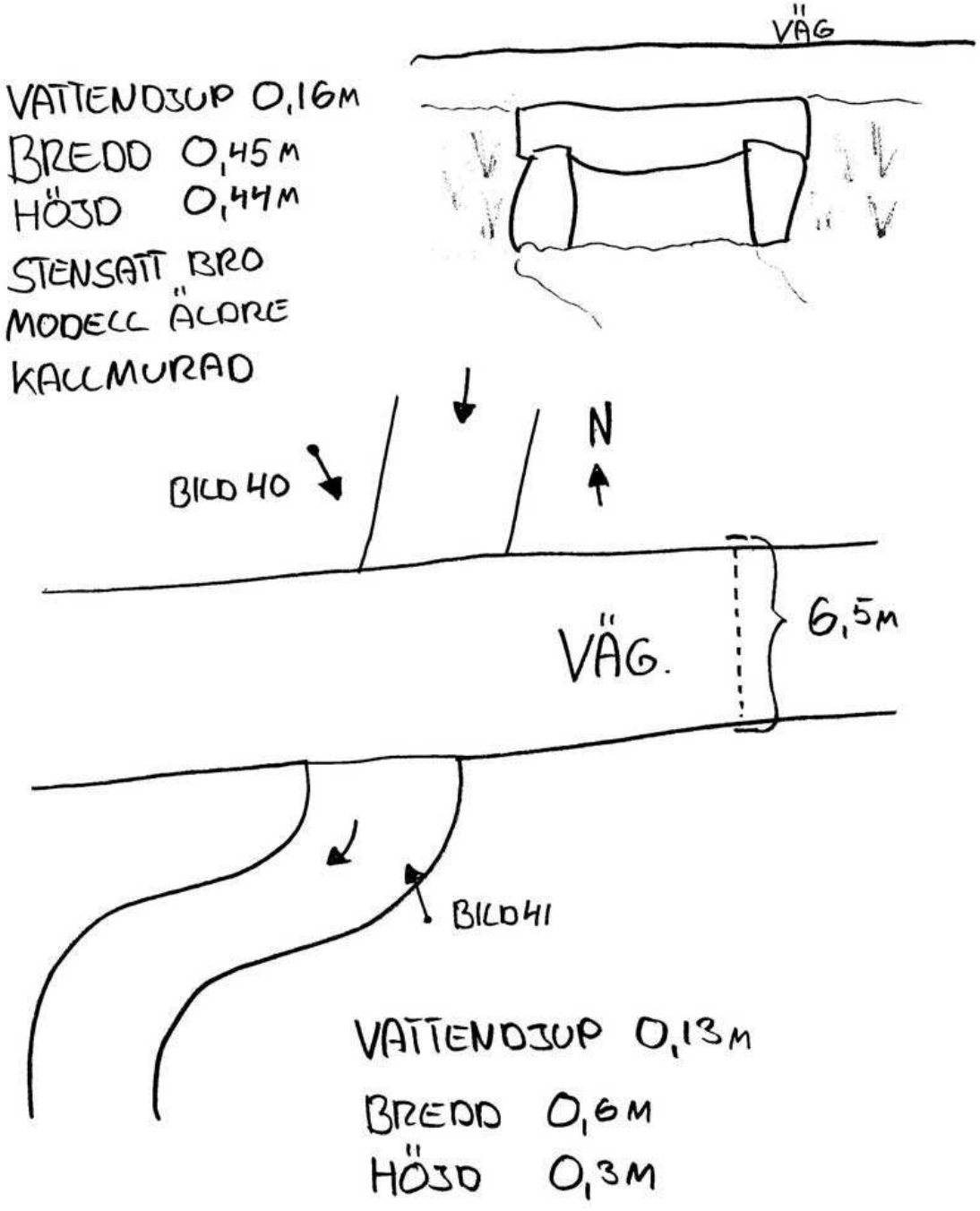

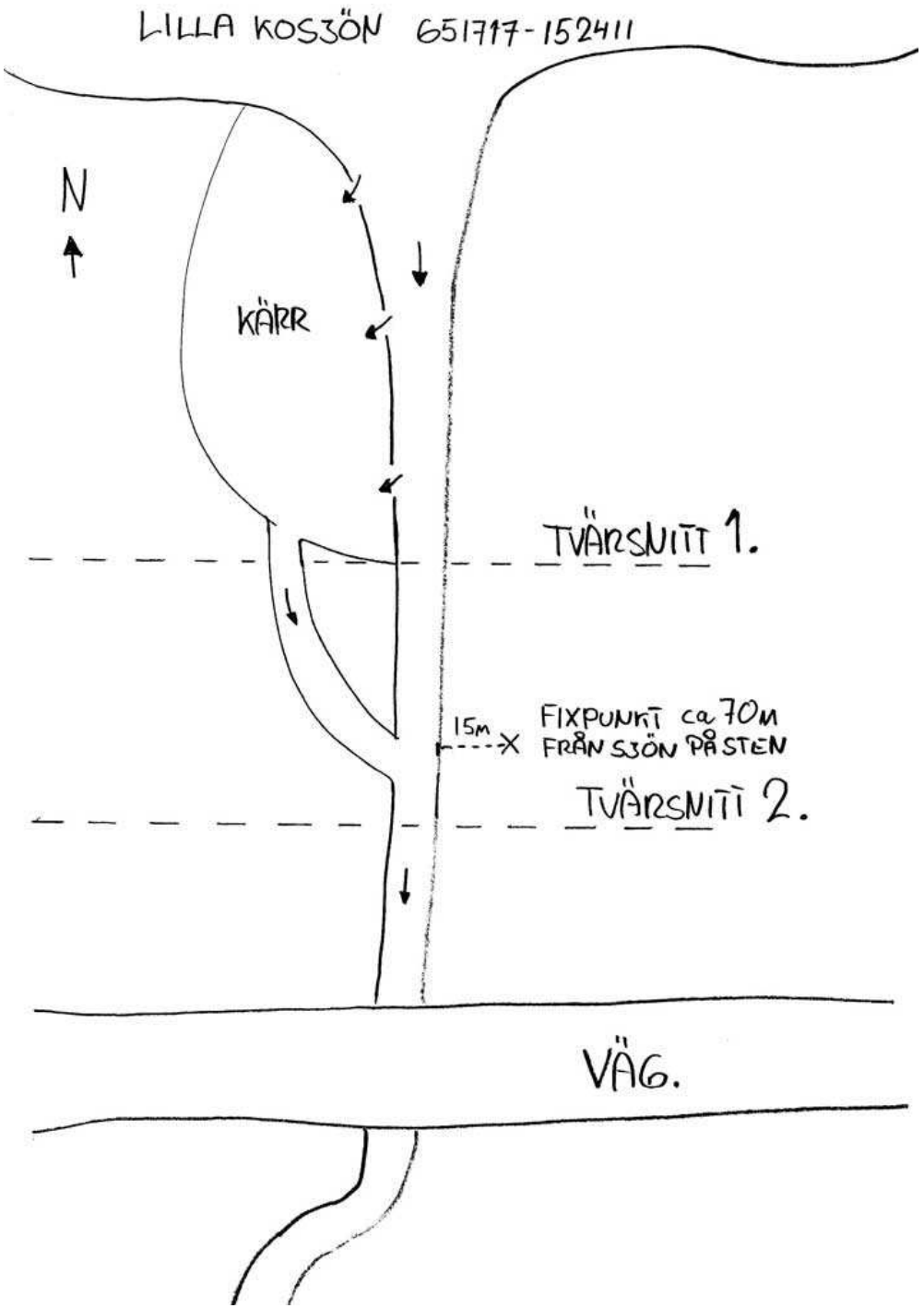
LILLA KOSSÖN 651717-152411
N
KÄRR
TVÄRSNITT 1.
15m
FIXPUNKT ca 70M FRÅN SJÖN PÅ STEN
TVÄRSNITT 2.
VÄG.

STORA GRUNDGÖLEN

651773-152826

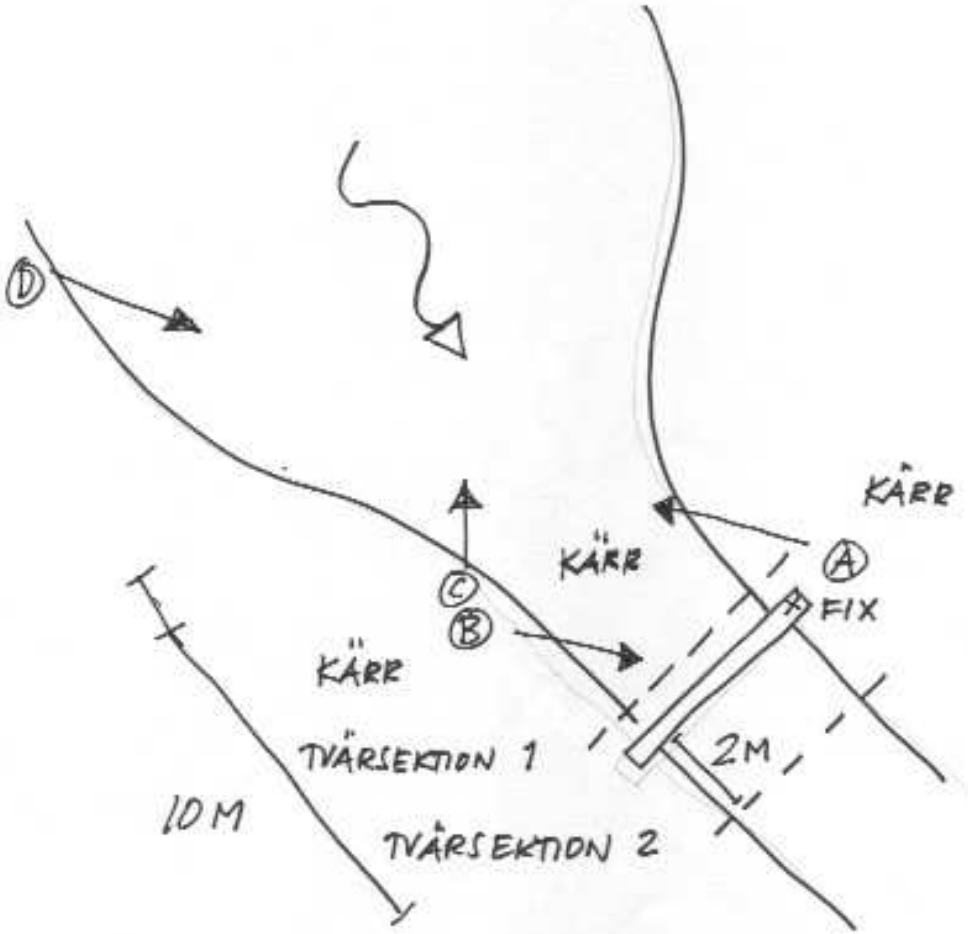

FOTON A - D

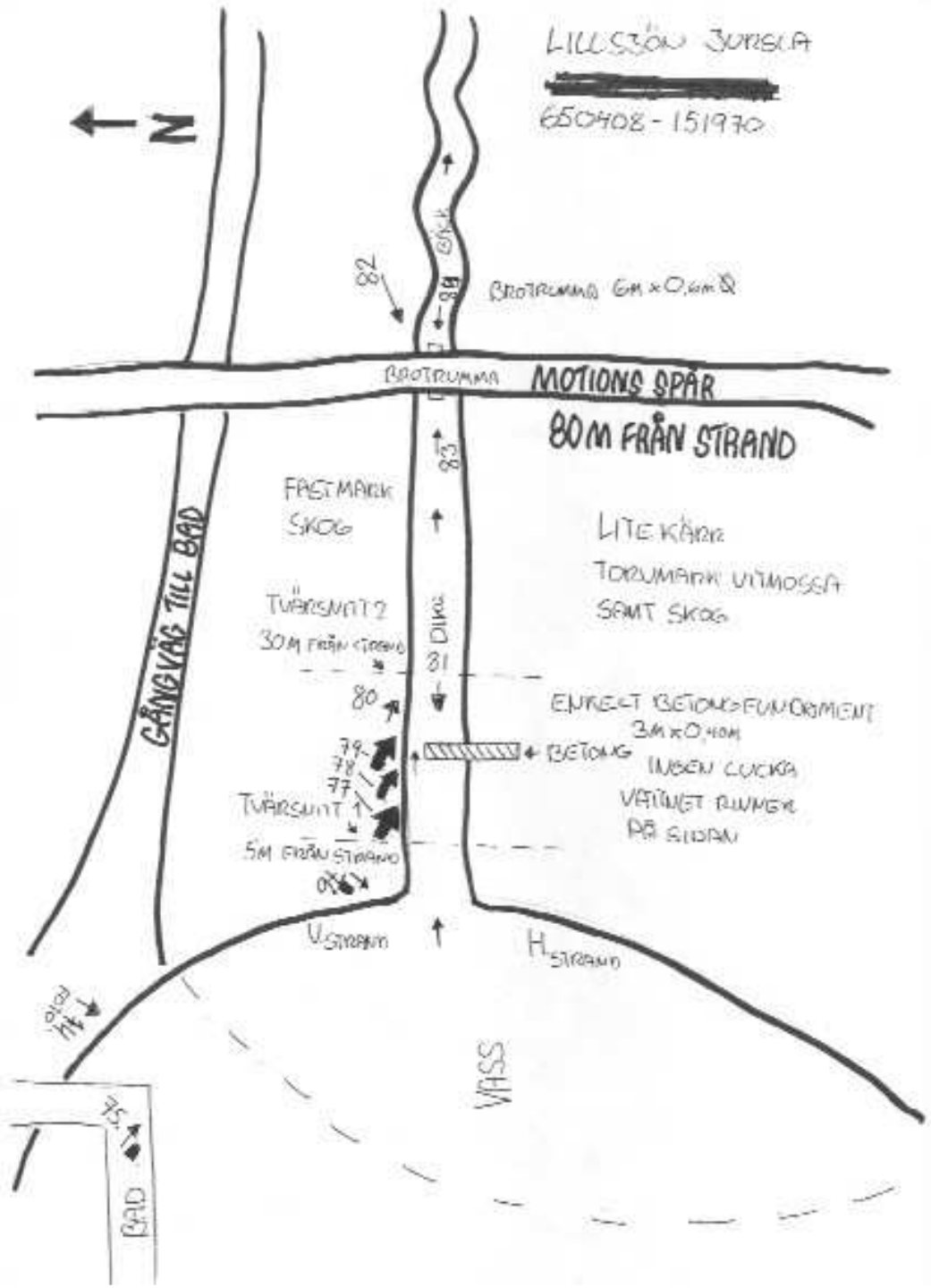
LILLSJÖN JURSLA
[redacted]
650408 - 151970
N
82
BROTRUMMA 6M x 0,6M Ø
BROTRUMMA
MOTIONS SPÅR
80 M FRÅN STRAND
83
FASTMARK
SKOG
LITE KÄRR
TORUMARK VITMOSSA
SAMT SKOG
GÅNGVÄG TILL BAD
TVÄRSNITT 2
30 M FRÅN STRAND
81
80
ENKELT BETONGFUNDAMENT
3M x 0,40M
BETONG
INGEN LUCKA
VATTNET RINNER
PÅ SIDAN
79
78
77
TVÄRSNITT 1
5M FRÅN STRAND
V STRAND
H STRAND
VASS
BAD